

# Wetterkarte

ISSN 0936-5818

D 7311 A

Amtsblatt des Deutschen Wetterdienstes

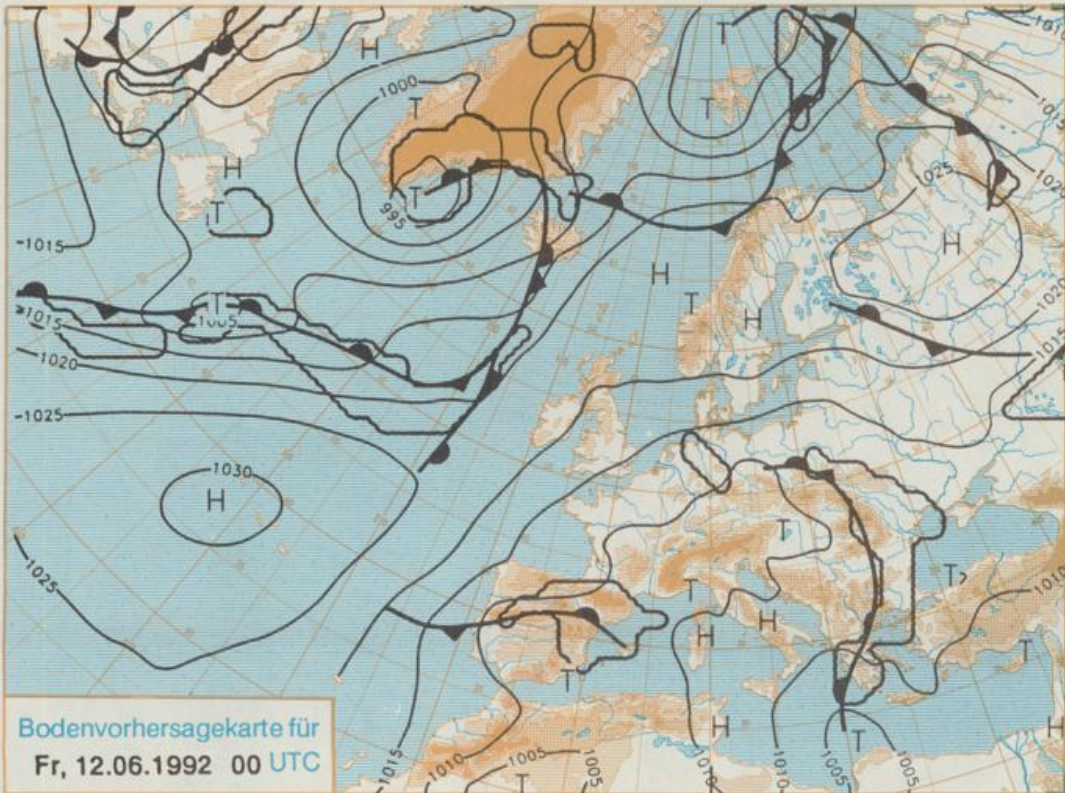
Erscheint täglich  
Nur Postbezug

Druck und Verlag: Deutscher Wetterdienst, Zentralamt  
Frankfurter Straße 135, 6050 Offenbach am Main  
Postfach 10 04 65, Telefon: (069) 80 62-225  
Telex: (069) 4152817, Telefax: (069) 80 62-484  
Postgirokonto Frankfurt: BLZ 500 100 60, KtNr. 490 31-606

Jahrgang 1992

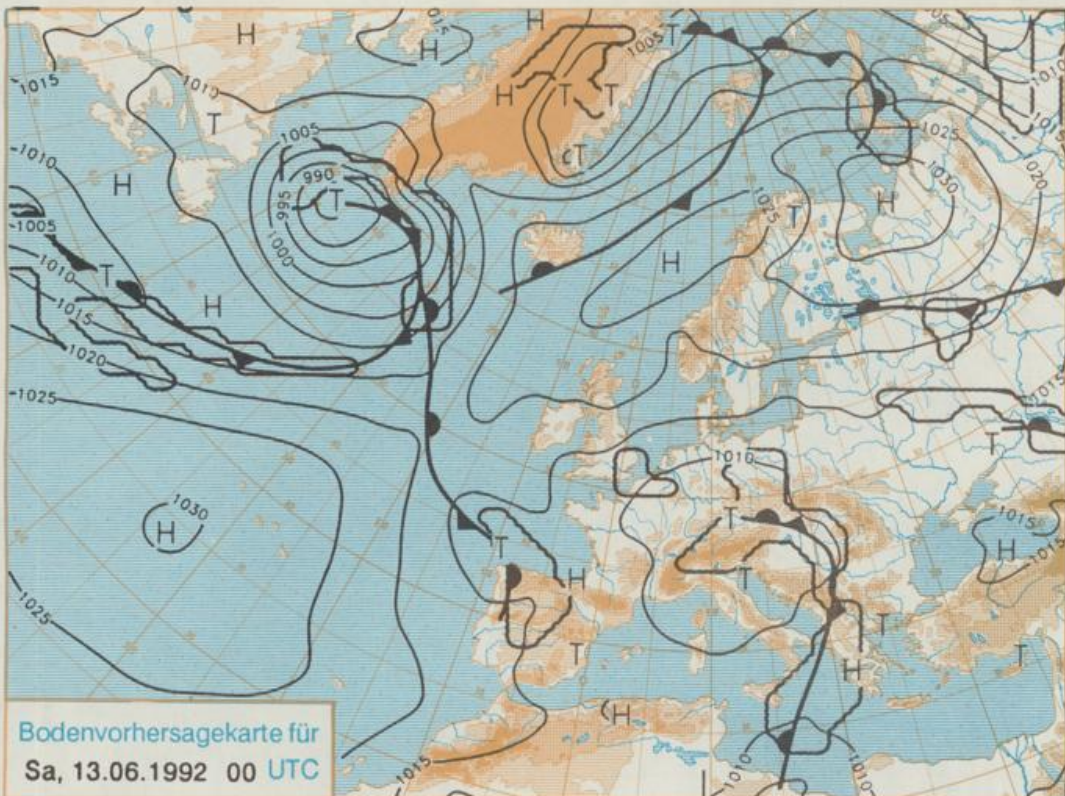
Mittwoch, den 10. Juni

Nummer 162



Bodenvorhersagekarte für  
Fr, 12.06.1992 00 UTC

Stereographische Projektion 1 : 60 000 000 60°N



Bodenvorhersagekarte für  
Sa, 13.06.1992 00 UTC

## Deutschland-Vorhersage für Freitag, 12.06.1992

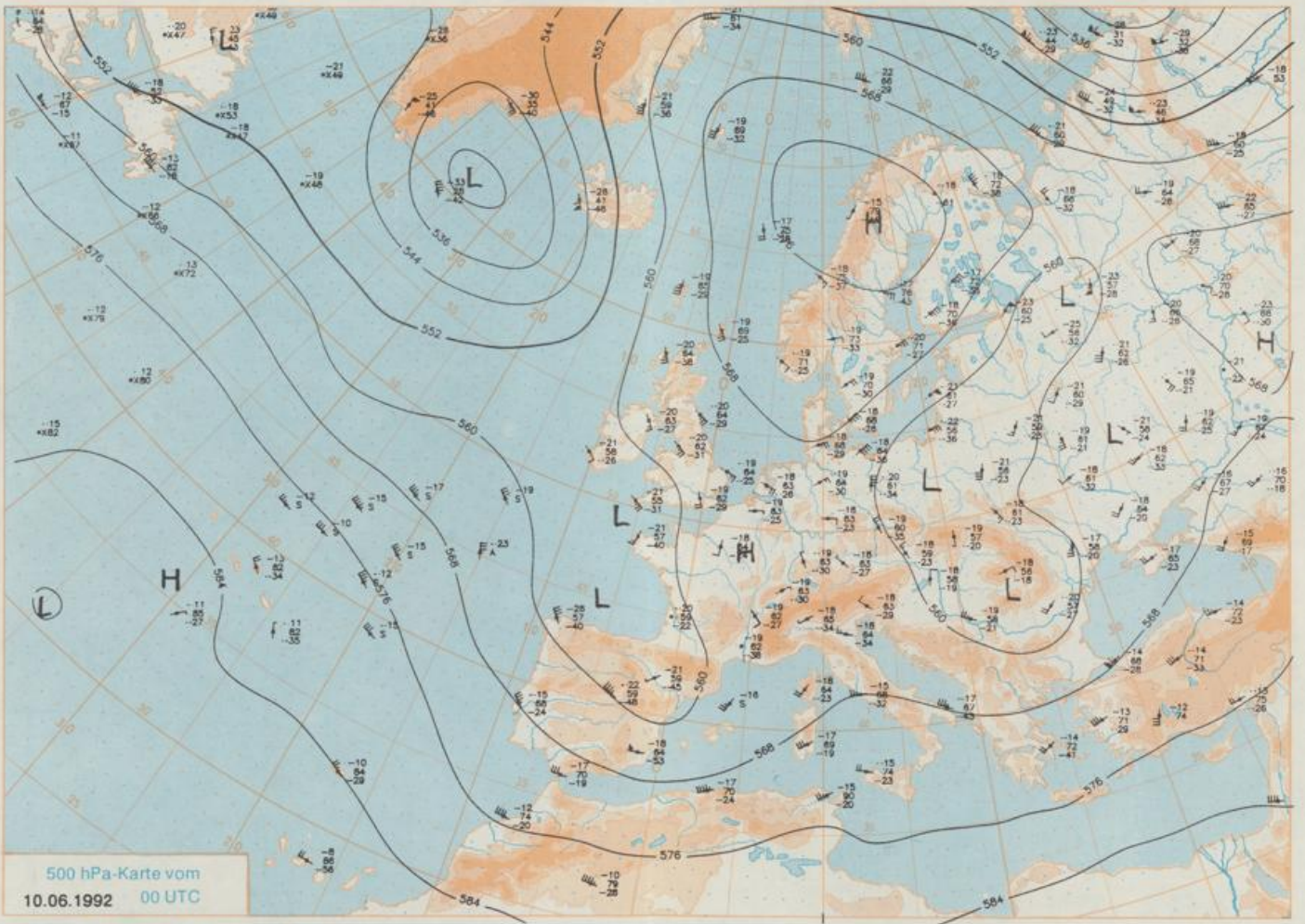
Deutschland verbleibt zwischen der von den Azoren nach Skandinavien verlaufenden Hochdruckzone und tiefem Luftdruck über dem Alpenraum und Südwesteuropa. Dabei ist über dem Süden und mittleren Deutschland nach wie vor feuchte Meeresluft wetterbestimmend. Im Norden wird die am Donnerstag kurzfristig eingeflossene feuchte und kühlere Luft wieder von trockener Warmluftersetzt.

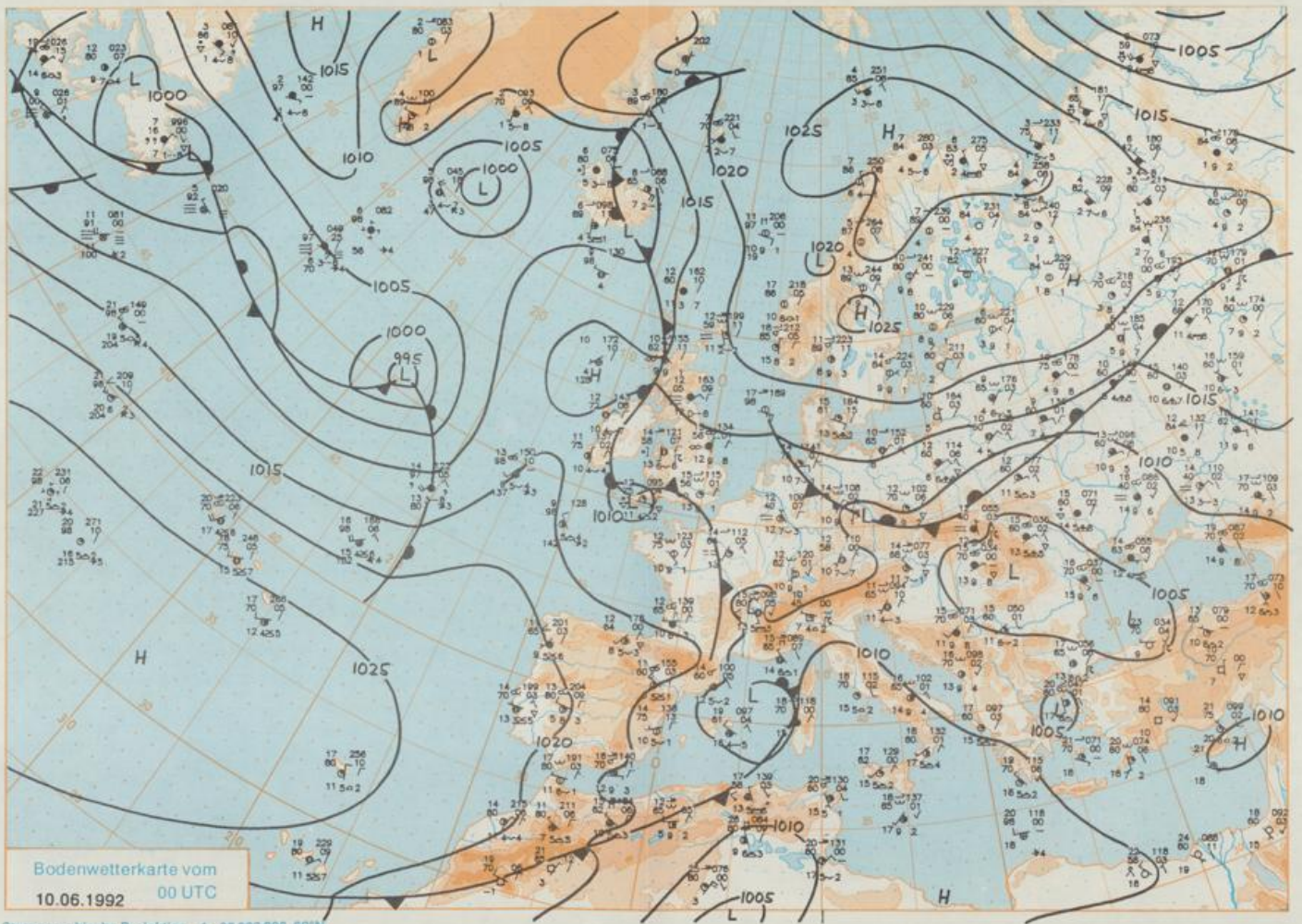
Im Süden und Mittelgebirgsraum Wechsel zwischen Aufheiterungen und starker Bewölkung und besonders in der zweiten Tageshälfte Schauer und Gewitter. Im Norden und Nordosten heiter bis wolkig und nur vereinzelt Schauer. Tiefsttemperaturen 11 bis 16 Grad C, Höchsttemperaturen 21 bis 26 Grad C. Im Norden anfangs noch mäßiger Nordostwind, sonst von Gewitterböen abgesehen schwachwindig.

## Weitere Aussichten für Samstag, 13.06.1992

Heiter bis wolkig und noch einzelne Schauer oder Gewitter. Warm mit Höchsttemperaturen zwischen 22 und 27 Grad C.

Schutzgebühr monatlich 18.-DM  
einschließlich Versandkosten,  
Einzelpreis 0,80 DM  
zuzüglich Versandkosten





Wettermeldungen von Mittwoch, dem 10. Juni 1992 06 UTC

Station	Bar.-höhe (m)	Luftdr. red.NN (hPa)	Wetter	Wind km/h	Deutschland					Sonne Vort. Std.	RR 24h mm	Schnee höhe cm	Extremwerte der Lufttemperatur in der Dekade vom 1.06. bis 10.06.					
					Luft 2 m	Temperaturen (Grad C)			Nacht 2 m 5 cm				Tmax	Tmin	Datum	Datum		
						Tau-punkt	Max Vortag	Min										
Helgoland	8	1016.6	leicht bew.	E	42	14.2	10.7	20.6	16.8	13.6	12	11.8	1937	24.1	4.06.1982	5.0	3.06.1975	
List / Sylt	29	1018.0	leicht bew.	ENE	18	13.9	10.8	24.8	18.8	12.6	10	13.7	1952	28.5	4.06.1982	4.8	3.06.1937	
Schleswig	48	1017.5	leicht bew.	ENE	24	14.4	10.8	21.7	16.6	11.7	10	13.4	1947	30.5	1.06.1947	2.2	6.06.1991	
Kiel	31	1017.3	leicht bew.	ENE	20	14.1	10.5	20.3	16.0	12.1	10	12.8	1940	30.8	4.06.1982	1.6	2.06.1991	
Arkona	42	1016.5	wolkenlos	ENE	52	13.6	9.9	15.8	13.9	12.0	11	14.5	1951	27.2	5.06.1966	3.3	8.06.1955	
Norderney	16	1015.0	leicht bew.	E	26	14.2	10.6	21.3	18.0	12.7	12	7.5	0.0	1947	31.0	3.06.1982	5.1	3.06.1975
Bremerhaven	11	1014.8	leicht bew.	ENE	26	13.3	10.0	25.1	18.8	11.5	10	10.8	1949	32.8	3.06.1982	3.0	2.06.1975	
Cuxhaven	12	1015.8	leicht bew.	E	39	14.0	9.1	25.1	18.8	12.2	9	12.2	0.0	1946	29.1	1.06.1978	4.2	2.06.1975
Hamburg/Flugh.	16	1015.7	leicht bew.	ENE	24	13.9	9.8	23.7	18.0	12.1	10	12.9	1891	33.1	10.06.1915	0.6	3.06.1962	
Lübeck	15	1016.2	leicht bew.	ENE	17	14.0	11.8	23.8	17.2	11.3	8	13.1	1890	34.2	9.06.1915	-0.1	6.06.1991	
Boltenhagen	17	1016.2	leicht bew.	ENE	42	14.1	10.9	17.6	16.0	13.4	12	13.8	1951	31.3	1.06.1979	1.7	2.06.1975	
Schwerin	67	1015.9	wolkig	ENE	17	13.2	10.6	25.2	17.5	11.3	10	14.8	1947	32.6	3.06.1982	1.2	2.06.1975	
Warnemünde	10	1016.6	leicht bew.	ENE	18	14.2	10.1	20.3	16.2	12.0	11	14.6	1951	32.3	4.06.1982	2.5	2.06.1975	
Teterow	50	1015.7	leicht bew.	NE	15	13.0	12.5	23.1	16.2	9.6	7	12.8	1947	34.9	5.06.1982	1.4	2.06.1975	
Barth	7	1015.8	wolkig	ENE	31	14.2	10.1	X	16.0	11.8	10	14.1						
Greifswald	6	1015.7	leicht bew.	ENE	21	15.2	11.5	18.8	15.9	13.1	12	13.9	1951	32.5	5.06.1982	2.9	2.06.1975	
Uckermark	7	1015.8	wolkenlos	ENE	11	15.2	10.7	19.6	16.4	13.4	10	X						
Emden	12	1014.0	leicht bew.	ENE	21	12.9	11.4	25.1	18.8	11.3	10	3.8	5	1947	32.9	4.06.1982	2.8	2.06.1955
Bremen/Flugh.	5	1014.1	leicht bew.	ENE	24	13.0	10.1	26.4	19.2	11.2	11	5.0	10	1890	33.1	4.06.1947	0.5	1.06.1936
Sothau	78	1014.2	leicht bew.	ENE	17	13.4	9.4	26.1	19.6	10.8	10	10.5	0.0	1948	32.6	3.06.1982	0.3	3.06.1962
Boizenburg	46	1015.7	leicht bew.	ENE	21	12.9	8.7	X	18.7	10.5	10	13.6						
Lüchow	18	1014.8	leicht bew.	ENE	17	13.2	10.4	26.3	17.4	9.6	9	11.3	2	1955	33.2	5.06.1982	0.0	6.06.1991
Seehausen/Altm.	23	1014.7	leicht bew.	NE	17	14.3	10.1	27.0	18.3	10.9	9	9.7						
Marnitz	87	1014.3	wolkig	NE	22	13.3	9.6	24.1	17.5	9.7	3	X						
Nauruppin	39	1014.2	wolkenlos	NE	18	13.7	11.3	26.1	18.4	11.7	10	13.0	0.0					
Neubrandenburg	80	1015.1	leicht bew.	NE	24	13.7	11.2	23.1	15.9	10.0	9	14.3						
Angermünde	55	1014.1	wolkenlos	NNE	11	12.9	11.0	26.8	18.4	8.6	7	11.4	0.0	1951	33.0	5.06.1982	0.3	1.06.1977
Lingen	26	1012.4	leicht bew.	ENE	9	12.8	10.0	23.1	18.7	12.5	12	3.5	0.0	1951	31.3	4.06.1982	0.8	4.06.1962
Münst.-Osn./Flugh.	52	1012.2	leicht bew.	ENE	13	12.9	9.5	15.1	18.2	12.3	11	6.1	0.0					
Osnabrück	97	1012.7	leicht bew.	ENE	17	11.8	9.2	21.1	17.2	11.3	10	5.1	3	1952	31.0	3.06.1982	0.6	4.06.1962
Bad Salzuflen	100	1012.6	leicht bew.	ENE	4	12.5	9.2	21.4	17.3	11.3	8	5.3	2	1935	32.9	10.06.1937	1.0	2.06.1936
Hannover/Flugh.	54	1012.5	leicht bew.	ENE	15	12.2	9.5	24.4	18.8	9.9	9	5.4	1	1936	32.3	4.06.1947	0.3	1.06.1977
Braunschweig	88	1013.1	leicht bew.	E	18	13.0	10.1	25.3	19.1	11.0	7	6.5	0.6	1891	34.3	9.06.1915	1.3	2.06.1928
Gardelegen	48	1014.1	leicht bew.	ENE	15	13.3	7.3	27.0	19.7	10.5	10	9.9						
Magdeburg	84	1012.9	leicht bew.	NE	13	14.0	9.0	26.8	19.8	11.8	11	7.9		1947	33.1	5.06.1982	1.0	1.06.1977
Potsdam	99	1013.2	leicht bew.	ENE	9	13.8	8.5	27.5	19.0	11.6	9	9.6	0.0	1893	35.0	10.06.1915	1.9	2.06.1928
Berlin-Temp.	49	1013.1	leicht bew.	NE	15	13.7	9.2	26.2	19.8	12.4	11	8.8	0.0	1876	34.0	8.06.1889	1.5	4.06.1918
Lindenberg	112	1012.9	wolkenlos	NE	11	13.0	7.3	25.5	18.7	10.8	9	8.3	0.2	1951	33.0	5.06.1982	1.5	1.06.1977
Manschnow	16	1013.0	wolkenlos	NNE	8	13.6	7.6	26.7	19.7	11.2	10	8.8						
Düsseldorf/Flugh.	44	1010.8	wolkenlos	uml	5	15.0	13.2	20.4	16.6	11.6	11	1.8	3	1970	31.3	4.06.1979	2.4	5.06.1976
Bocholt	24	1011.9	leicht bew.	ENE	11	14.8	12.8	22.3	17.6	12.8	11	4.4		1947	32.3	3.06.1947	0.3	2.06.1975
Essen	161	1011.3	leicht bew.	E	11	14.0	12.6	20.7	15.8	12.1	10	2.8	16	1935	31.2	7.06.1939	1.0	2.06.1962
Kahler Asten	859	-	leicht bew.	E	13	11.4	9.9	16.0	12.3	10.0	8	3.8		1955	26.3	3.06.1982	-1.4	2.06.1962
Bad Lippspringe	158	1011.2	leicht bew.	still		14.2	8.9	20.9	16.9	12.6	11	4.0	0.0	1951	31.9	3.06.1982	-0.2	2.06.1962
Kassel	233	1011.8	leicht bew.	N	8	14.0	10.5	20.4	16.1	13.0	12	3.0	0.1	1951	31.3	4.06.1982	1.2	3.06.1962
Göttingen	173	1012.1	leicht bew.	N	5	12.2	9.5	20.0	16.1	11.1	10	1.5	4	1947	33.1	4.06.1947	-1.9	3.06.1962
Lainefelde	356	1011.5	wolkig	still		11.9	10.6	19.0	15.0	10.0	9	2.3	10	1957	30.2	4.06.1982	-1.0	3.06.1962
Braunlage	610	1011.9	leicht bew.	E	9	10.1	9.4	18.7	13.3	7.6	6	3.4	3	1936	29.1	4.06.1947	-0.6	2.06.1975
Brocken	1153	-	leicht bew.	NE	22	10.5	6.8	14.1	X	7.0	X	5.4	14	1951	23.2	5.06.1982	-3.0	1.06.1975
Artern	166	-	leicht bew.	NNE	18	12.3	9.8	20.5	16.2	11.0	10	4.1	6	1954	32.9	5.06.1982	1.2	2.06.1975
Leipzig/Flugh.	141	1011.5	wolkig	ENE	15	13.5	9.5	23.3	17.0	12.0	11	6.3	2	1951	33.2	5.06.1982	1.8	2.06.1975
Wittenberg	106	1011.7	leicht bew.	ENE	15	14.4	8.5	26.6	20.3	12.6	12	9.3	0.0	1951	33.2	5.06.1982	0.9	2.06.1975
Oschatz	152	1011.2	wolkig	ENE	11	13.6	10.2	24.3	17.3	12.1	10	4.7	0.4					
Dresden/Flugh.	227	1011.5	leicht bew.	ESE	5	15.1	9.8	24.3	18.2	11.8	10	5.7	0.1	1917	33.2	5.06.1982	0.6	2.06.1928
Doberlug-Kir.	99	1012.4	leicht bew.	ENE	13	14.0	8.7	26.1	19.3	11.0	9	7.6						
Cottbus	69	1012.1	leicht bew.	NE	8	14.2	7.3	26.6	19.8	12.8	12	8.5	0.0	1951	33.8	5.06.1982	0.7	2.06.1975
Görlitz	238	1011.3	leicht bew.	NE	11	13.4	8.8	24.8	17.3	10.0	8	8.5	0.2	1951	31.6	3.06.1981	0.2	1.06.1977
Aachen	205	1010.4	wolkenlos	W	2	13.3	12.2	20.7	15.8	11.6	10	4.3	0.1	1891	33.1	10.06.1937	1.8	2.06.1962
Nürnberg	629	1010.4	leicht bew.	E	4	14.2	11.5	16.9	13.5	10.9	7	1.4	0.0	1947	29.5	3.06.1947	-0.1	1.06.1962
Köln-Bonn/Flugh.	99	1010.7	leicht bew.	uml	2	13.0	12.5	21.2	16.2	10.6	9	3.9	1	1958	31.7	2.06.1982	-0.5	3.06.1962
Bendorf	132	1010.6	Nebel	S	4	12.9	11.1	22.5	16.4	12.0	11	5.7	0.0	1951	32.4	2.06.1982	3.6	10.06.1967
Bad Marienberg	555	1010.6	leicht bew.	NE	8	13.9	12.0	19.0	14.6	11.4	8	6.5	2	1963	28.4	4.06.1982	0.7	1.06.1975
Gießen	195	1011.7	wolkig	NNW	8	12.9	12.2	21.7	14.9	11.5	11	5.7	0.6	1939	33.3	2.06.1947	1.7	1.06.1975
Bad Hersfeld	225	1010.9	wolkig	NNE	8	13.6	12.2	20.7	16.7	12.0	11	2.3		1949	32.5	5.06.1982	0.1	2.06.1975
Wasserkuppe	925	-	leicht bew.	ENE	5	11.6	9.9	15.5	12.1	10.6	8	2.7	2	1936	28.4	10.06.1937	-2.2	2.06.1962
Meiningen	453	1010.7	leicht bew.	still		12.4	11.8	17.5	13.5	10.6	9	3.9	0.4</					