

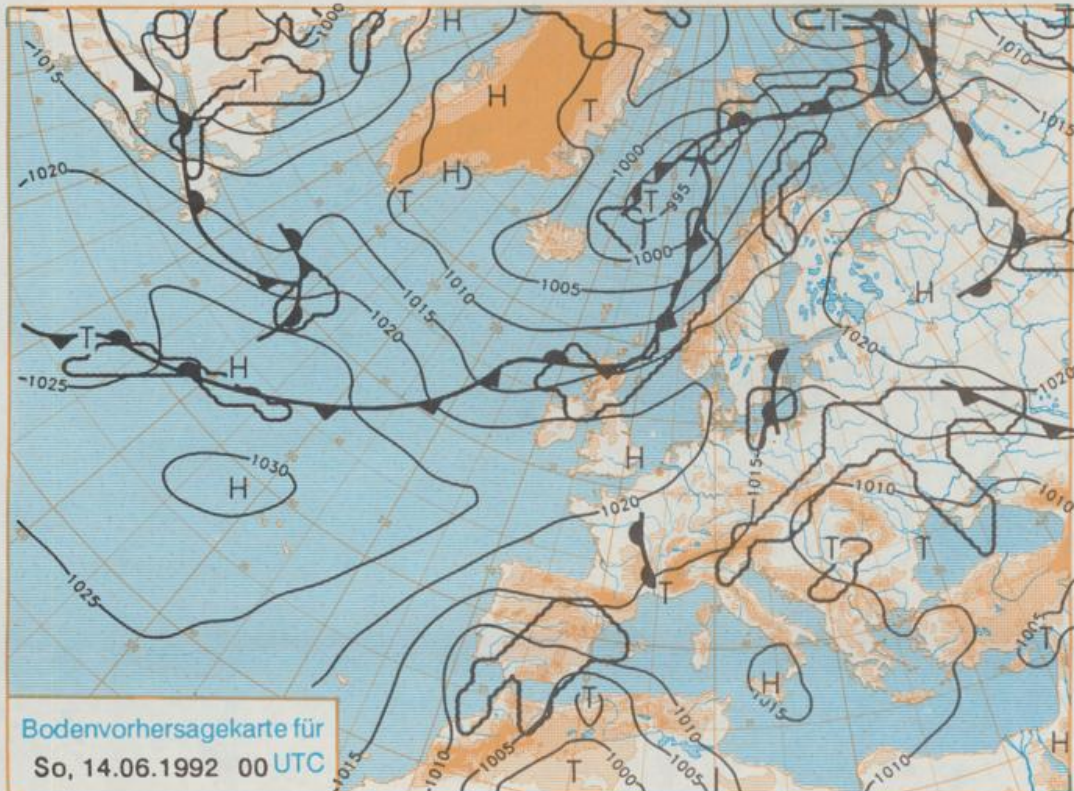
Erscheint täglich  
Nur Postbezug

Druck und Verlag: Deutscher Wetterdienst, Zentralamt  
Frankfurter Straße 135, 6050 Offenbach am Main  
Postfach 10 04 65, Telefon: (069) 80 62-225  
Telefax: (069) 4152817, Telefax: (069) 80 62-484  
Postgirokonto Frankfurt: BLZ 500 100 60, KtNr. 490 31-606

Jahrgang 1992

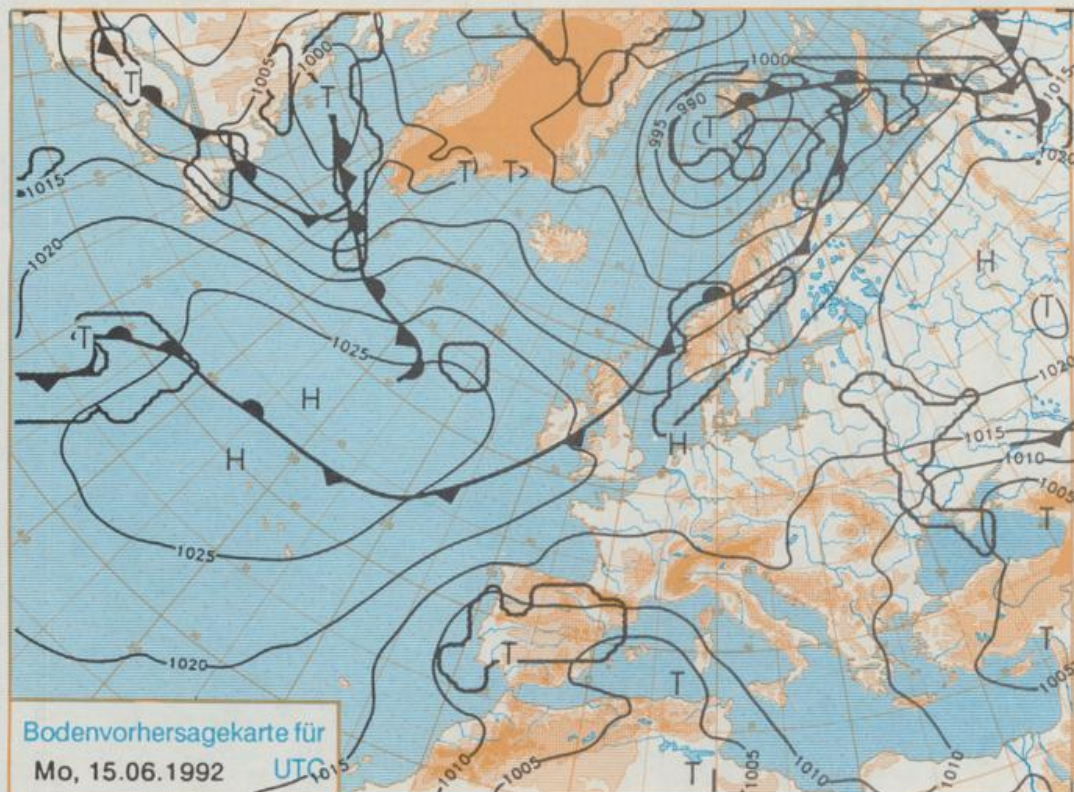
Freitag, den 12. Juni

Nummer 164



Bodenvorhersagekarte für  
So, 14.06.1992 00 UTC

Stereographische Projektion 1 : 60 000 000 60°N



Bodenvorhersagekarte für  
Mo, 15.06.1992 UTC

### Deutschland-Vorhersage für Sonntag, 14.06.1992

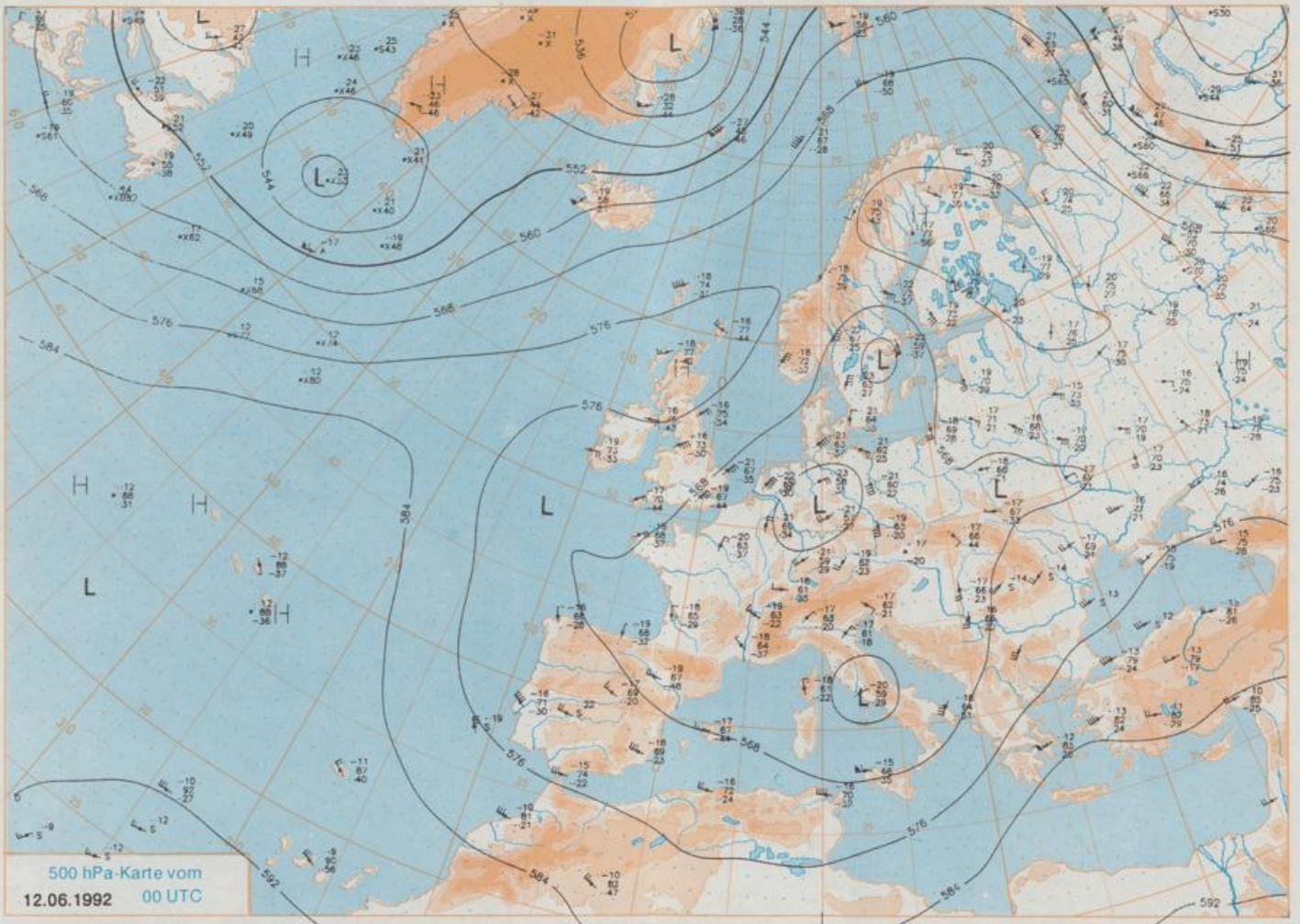
Die am Freitag von den Azoren über die Britischen Inseln nach Skandinavien und zum Baltikum verlaufende Hochdruckzone bleibt auch am Sonntag und Montag bestehen. Sie bestimmt das Wetter im größten Teil Deutschlands. Dabei wird der Ostseeraum kurzzeitig von feuchteren Luftmassen überquert. Auch im Südosten ist feuchte Warmluft maßgebend. Ansonsten ist überwiegend trockene Warmluft wetterbestimmend.

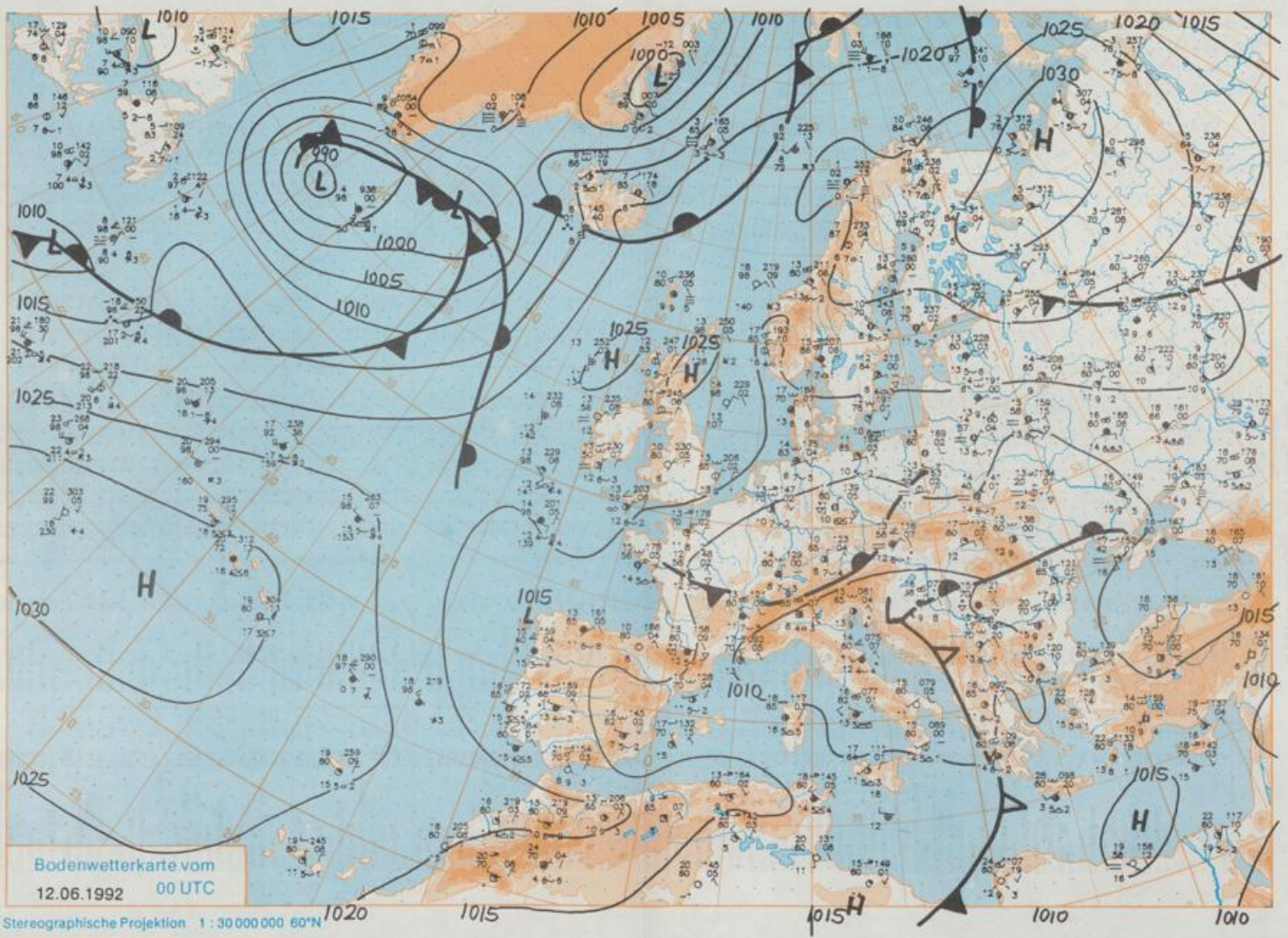
Im Ostseeraum und im Südosten zeitweise stark bewölkt und vereinzelt Schauer, in Bayern auch Gewitter. Sonst heiter bis wolkig und meist niederschlagsfrei. Tiefsttemperaturen 10 bis 15 Grad C. Höchsttemperaturen 22 bis 27 Grad C. Meist schwachwindig.

### Weitere Aussichten für Montag, 15.06.1992

Heiter bis wolkig, meist trocken und warm. .

Schutzgebühr monatlich 18.-DM  
einschließlich Versandkosten,  
Einzelpreis 0,80 DM  
zuzüglich Versandkosten





Wettermeldungen von Freitag, dem 12. Juni 1992 06 UTC

Station	Bar.-höhe (m)	Luftdr. red.NN (hPa)	Wetter	Wind km/h	Deutschland					Sonne Vort. Std.	RR 24h mm	Schnee höhe cm seit	Extremwerte der Lufttemperatur in der Dekade vom 11.06. bis 20.06.				
					Luft 2 m	Temperaturen (Grad C)			Nacht 2 m 5 cm				Tmax Datum	Tmin Datum			
						Tau-punkt	Max Vortag	Mittel Min									
Helgoland	8	1017.9	stark bew.	ESE 17	15.1	12.2	18.2	16.6	14.5	13	11.8	0.0	1952	23.8	17.06.1968	6.9	12.06.1978
List / Sylt	29	1017.9	leicht bew.	SE 18	14.8	10.6	22.4	17.2	14.4	11	11.3	0.0	1937	30.6	17.06.1968	6.6	13.06.1941
Schleswig	48	1018.4	wolkig	E 13	13.9	11.0	20.8	16.7	11.9	10	10.4	0.2	1947	29.2	17.06.1968	4.0	17.06.1956
Kiel	31	1018.4	wolkig	NE 14	14.3	9.4	19.8	16.0	11.8	10	13.4	.	1940	31.7	20.06.1954	3.2	18.06.1982
Arkona	42	1017.8	wolkig	ENE 31	12.4	9.1	15.9	13.5	11.4	10	13.4	.	1951	26.3	14.06.1964	5.2	11.06.1955
Norderney	16	1017.4	bedeckt	SE 4	14.8	11.6	17.8	16.2	13.1	12	12.3	0.8	1947	31.8	13.06.1964	7.5	14.06.1958
Bremerhaven	11	1017.4	wolkig	E 8	13.1	9.2	20.9	17.2	12.7	12	12.4	0.0	1949	32.2	13.06.1964	6.2	14.06.1958
Cuxhaven	12	1017.9	stark bew.	E 21	13.8	11.0	21.8	17.9	13.4	12	13.7	0.0	1946	30.5	17.06.1968	4.9	17.06.1947
Hamburg/Flugh.	16	1017.6	wolkig	NE 11	13.2	10.1	20.0	16.3	12.4	11	7.4	0.0	1891	33.9	11.06.1937	1.3	12.06.1942
Lübeck	15	1017.3	wolkig	NNE 9	13.6	11.0	19.2	15.0	12.3	11	5.4	.	1890	33.2	17.06.1968	1.5	11.06.1927
Boltenhagen	17	1017.5	wolkig	NE 28	13.3	9.9	16.5	15.3	13.1	13	5.6	.	1951	32.3	17.06.1966	3.3	12.06.1955
Schwerin	67	1017.1	stark bew.	NE 13	12.6	10.7	17.1	14.6	11.6	11	.	4	1947	32.5	20.06.1954	3.6	12.06.1955
Warnemünde	10	1017.6	stark bew.	NE 17	12.9	9.5	16.1	14.4	11.3	11	7.8	.	1951	33.0	20.06.1954	4.7	12.06.1955
Teterow	50	1017.0	bedeckt	NE 13	12.6	12.6	15.9	13.6	11.2	11	.	0.2	1947	32.7	20.06.1954	2.2	18.06.1978
Barth	7	1016.9	stark bew.	ENE 22	13.8	10.1	19.1	14.4	10.3	9	9.5	.	.	.	.	.	.
Greifswald	6	1017.2	stark bew.	ENE 8	13.1	11.5	17.6	14.4	12.6	12	3.3	.	1951	32.7	14.06.1964	3.9	12.06.1955
Ueckermünde	7	1017.4	stark bew.	ENE 11	14.4	9.8	15.0	14.2	13.9	11	X	16	.	.	.	.	.
Emden	12	1017.2	stark bew.	E 4	13.4	12.1	20.3	16.4	12.1	11	13.0	1	1947	32.0	13.06.1964	2.9	14.06.1958
Bremen/Flugh.	5	1017.4	Regen	ENE 8	12.2	10.8	20.0	15.8	11.8	11	2.7	2	1890	33.1	11.06.1937	2.4	14.06.1939
Soltau	78	1017.4	wolkig	NE 4	12.1	11.1	18.4	13.3	10.5	10	1.0	6	1948	32.9	13.06.1964	2.2	13.06.1967
Boizenburg	46	1017.5	stark bew.	NE 9	11.5	8.2	18.1	14.8	10.9	10	1.1	4	.	.	.	.	.
Lüchow	18	1016.6	stark bew.	NNE 11	12.4	11.9	16.7	13.2	9.8	9	1.4	11	1955	31.7	17.06.1966	2.2	18.06.1982
Seehausen/Altm.	23	1016.7	stark bew.	N 9	12.5	11.5	17.1	13.3	10.6	10	1.5	7	.	.	.	.	.
Marnitz	87	1016.2	stark bew.	NNE 8	12.3	11.4	15.0	12.3	11.6	10	X	5	.	.	.	.	.
Neuruppin	39	1015.8	stark bew.	NNE 8	12.7	12.2	17.5	14.0	11.9	11	2.3	4	.	.	.	.	.
Neubrandenburg	80	1016.7	Regen	NE 17	11.8	10.7	14.9	12.6	11.3	11	0.1	16	.	.	.	.	.
Angermünde	55	1015.7	stark bew.	NNE 11	12.9	12.9	16.5	13.4	11.8	11	0.6	14	1951	33.9	20.06.1954	2.8	12.06.1984
Lingen	26	1016.1	leicht bew.	NE 8	13.3	9.7	20.1	15.3	11.6	11	7.0	0.6	1951	32.8	13.06.1964	2.5	16.06.1956
Münst.-Osn./Flugh.	52	1016.0	wolkig	NE 13	12.3	10.0	17.3	14.2	10.2	8	6.5	3	.	.	.	.	.
Osnabrück	97	1016.1	stark bew.	ENE 11	11.8	10.6	17.3	13.9	10.2	7	4.2	2	1952	32.2	13.06.1964	3.4	11.06.1958
Bad Salzuflen	100	1016.4	stark bew.	ENE 5	11.6	10.2	15.7	12.6	10.1	8	3.5	4	1935	33.4	11.06.1937	2.5	20.06.1942
Hannover/Flugh.	54	1015.8	wolkig	ENE 9	11.5	10.4	16.8	12.9	10.4	10	1.4	8	1936	33.7	11.06.1937	1.7	12.06.1947
Braunschweig	88	1016.2	stark bew.	ENE 11	11.6	10.7	15.5	12.6	10.5	9	1.2	11	1891	33.1	18.06.1917	3.5	18.06.1955
Gardelegen	48	1016.4	stark bew.	NNE 5	12.2	9.5	17.0	13.8	10.5	10	0.8	3	.	.	.	.	.
Magdeburg	84	1015.7	bedeckt	NNW 4	12.1	11.6	16.6	12.2	10.0	9	0.5	11	1947	33.5	20.06.1954	3.7	18.06.1955
Potsdam	99	1015.0	stark bew.	NNE 4	13.1	12.2	17.7	13.2	11.1	9	1.9	3	1893	35.0	11.06.1937	3.6	14.06.1913
Berlin-Temp.	49	1015.1	stark bew.	NNE 13	13.6	12.9	18.0	14.0	12.4	12	1.1	5	1876	34.5	11.06.1937	3.8	15.06.1915
Lindenberg	112	1014.4	stark bew.	NE 4	13.3	12.4	18.0	13.9	12.0	11	1.3	6	1951	33.8	14.06.1964	3.9	13.06.1967
Manschnow	16	1014.7	stark bew.	NE 9	14.2	12.6	17.8	14.3	12.8	13	0.2	6	.	.	.	.	.
Düsseldorf/Flugh.	44	1015.5	stark bew.	NE 5	12.3	10.0	18.5	14.1	11.4	10	7.4	0.0	1970	31.6	16.06.1986	4.4	14.06.1978
Bocholt	24	1016.2	stark bew.	NNE 8	12.2	10.6	19.4	13.8	10.4	8	8.2	.	1947	33.8	13.06.1964	2.6	12.06.1947
Essen	161	1015.9	stark bew.	E 11	11.2	9.7	16.6	13.4	10.5	9	3.1	0.0	1935	31.3	13.06.1964	3.7	13.06.1939
Kahler Asten	859	-	stark bew.	ENE 22	6.6	6.0	11.2	8.0	6.0	5	7.7	0.0	1955	26.1	13.06.1964	0.4	11.06.1955
Bad Lipsprunge	158	1015.7	stark bew.	E 5	11.8	9.6	13.6	12.7	10.2	9	2.5	5	1951	31.9	13.06.1964	2.0	16.06.1985
Kassel	233	1015.6	stark bew.	N 9	10.3	8.4	14.1	11.8	9.8	9	0.9	0.1	1951	32.9	20.06.1954	3.5	11.06.1955
Göttingen	173	1015.9	stark bew.	still	10.0	9.3	14.6	11.0	7.8	6	0.4	5	1947	32.0	20.06.1954	1.9	18.06.1955
Leinefelde	356	1015.6	stark bew.	NE 9	9.1	8.3	13.3	10.1	5.9	5	0.4	6	1957	28.8	18.06.1957	1.8	13.06.1967
Braunlage	610	1015.3	bedeckt	NE 9	8.7	8.7	11.4	8.3	5.9	3	0.2	3	1936	29.4	11.06.1937	1.2	18.06.1955
Brocken	1153	-	Nebel	NE 24	5.5	5.5	7.1	4.5	4.0	3	0.4	9	1951	23.1	20.06.1954	-1.2	11.06.1955
Artern	166	-	stark bew.	N 13	11.4	9.9	15.6	11.0	8.3	7	3.0	2	1954	33.1	20.06.1954	3.4	12.06.1955
Leipzig/Flugh.	141	1015.0	stark bew.	NW 8	11.4	10.6	15.0	11.8	10.5	11	2.5	1	1951	33.2	13.06.1964	4.6	13.06.1962
Wittenberg	106	1014.2	stark bew.	still	12.6	11.8	17.7	12.5	10.4	9	0.9	4	1951	33.4	13.06.1964	4.0	12.06.1955
Oschatz	152	1014.4	bedeckt	NW 9	11.8	10.1	17.9	12.6	9.0	7	0.6	0.3	.	.	.	.	.
Dresden/Flugh.	227	1014.6	stark bew.	WNW 4	11.6	11.4	17.4	12.9	9.1	7	1.8	1	1917	33.7	11.06.1937	3.4	13.06.1967
Doberlug-Kir.	99	1014.5	bedeckt	N 8	12.9	13.0	18.5	13.7	10.5	10	1.1	1	.	.	.	.	.
Cottbus	69	1014.2	bedeckt	NNE 5	13.8	12.6	18.6	14.5	12.4	12	1.6	0.0	1951	34.2	13.06.1964	1.4	12.06.1984
Görlitz	238	1013.4	Nebel	NNW 5	12.4	12.4	16.1	12.9	11.1	11	2.1	0.1	1951	30.8	18.06.1968	2.6	12.06.1984
Aachen	205	1015.2	stark bew.	NNE 8	11.0	9.5	18.6	14.3	10.3	9	7.8	.	1891	32.6	13.06.1964	3.8	11.06.1902
Nürnberg	629	1014.7	stark bew.	NNE 8	8.9	7.7	13.7	11.2	8.4	8	4.6	.	1947	28.7	11.06.1948	1.3	11.06.1955
Köln-Bonn/Flugh.	99	1015.0	leicht bew.	N 8	11.7	10.4	19.5	13.6	9.2	7	8.2	0.4	1958	33.5	13.06.1964	2.0	16.06.1985
Bendorf	132	1014.5	stark bew.	NNE 4	11.2	8.0	18.4	13.9	9.7	9	4.2	0.0	1951	33.1	13.06.1977	4.7	13.06.1967
Bad Marienberg	555	1014.5	stark bew.	ENE 9	9.1	8.3	16.2	10.6	7.2	6	6.4	.	1963	27.9	20.06.1989	3.4	16.06.1985
Gießen	195	1015.1	stark bew.	N 9	11.7	9.9	17.3	13.5	10.2	9	4.5	0.0	1939	32.4	12.06.1948	2.1	17.06.1949
Bad Hersfeld	225	1015.0	stark bew.	NNE 15	11.4	9.0	14.7	12.4	10.3	8	2.1	1	1949	32.2	13.06.1964	0.9	17.06.1949
Wasserkuppe	925	-	stark bew.	ENE 15	7.4	4.6	11.5	7.5	6.3	5	6.3	0.4	1936	26.5	11.06.1937	0.8	15.06.1946
Meiningen	453	1014.2	wolkig	NNE 9	9.4	7.7	13.6	10.3	6.7	4	4.5	.	.	.	.	.	.
Schmücke	942	-	Sprühregen	NE 18	6.2	6.2	11.1	6.7	5.								