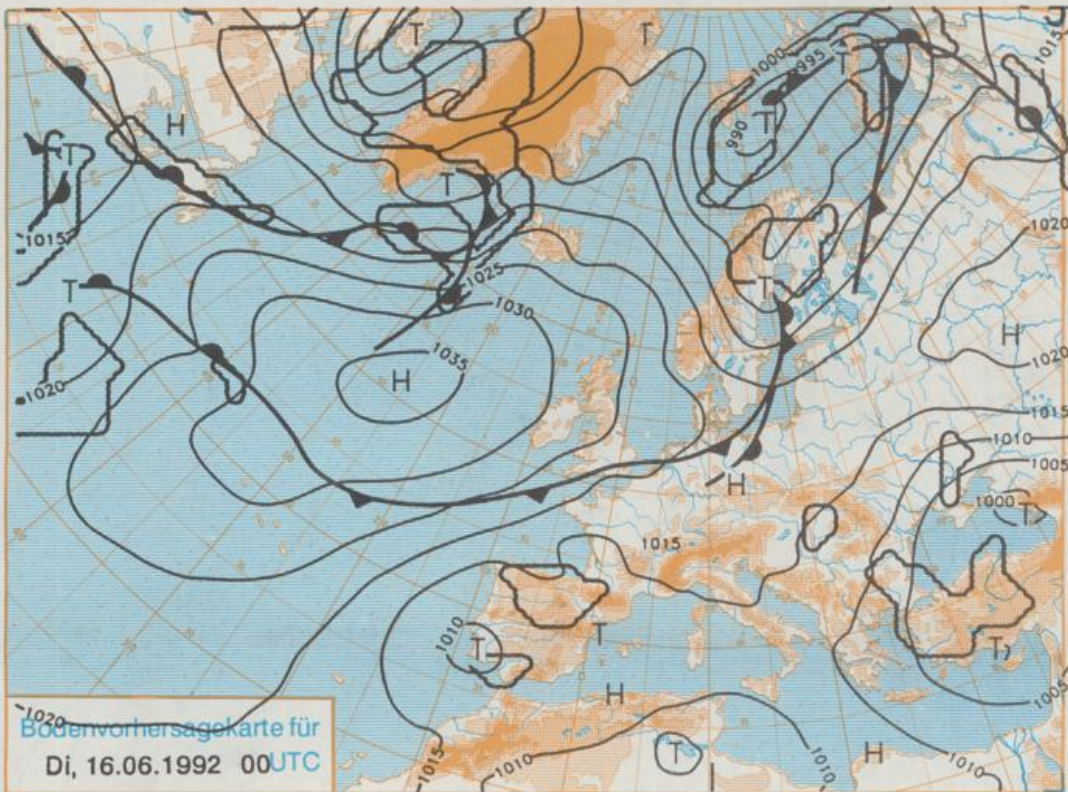


Erscheint täglich
Nur PostbezugDruck und Verlag: Deutscher Wetterdienst, Zentralamt
Frankfurter Straße 135, 6050 Offenbach am Main
Postfach 10 04 65, Telefon: (069) 80 62-225
Telex: (069) 4152817, Telefax: (069) 80 62-484
Postgirokonto Frankfurt: BLZ 500 100 60, KINr. 490 31-606Schutzgebühr monatlich 18.-DM
einschließlich Versandkosten
Einzelpreis 0,80 DM
zuzüglich Versandkosten

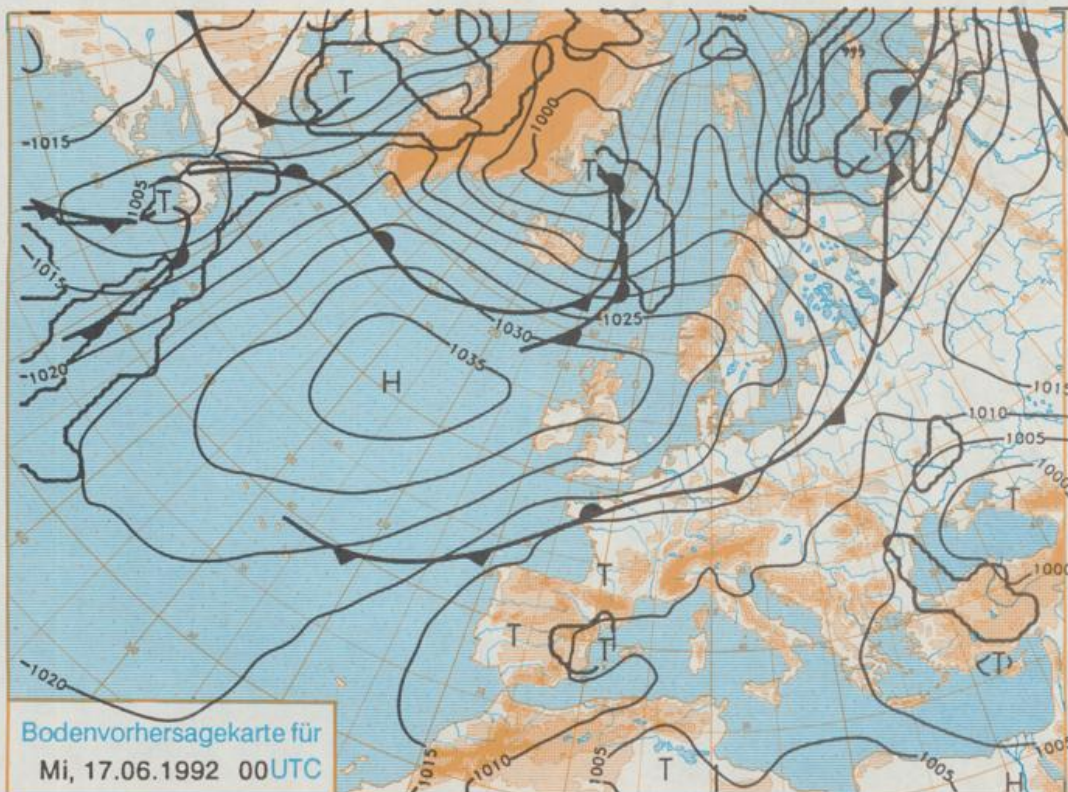
Jahrgang 1992

Sonntag, den 14. Juni

Nummer 166



Stereographische Projektion 1 : 60 000 000 60°N



Deutschland-Vorhersage für Dienstag, 16.06.1992

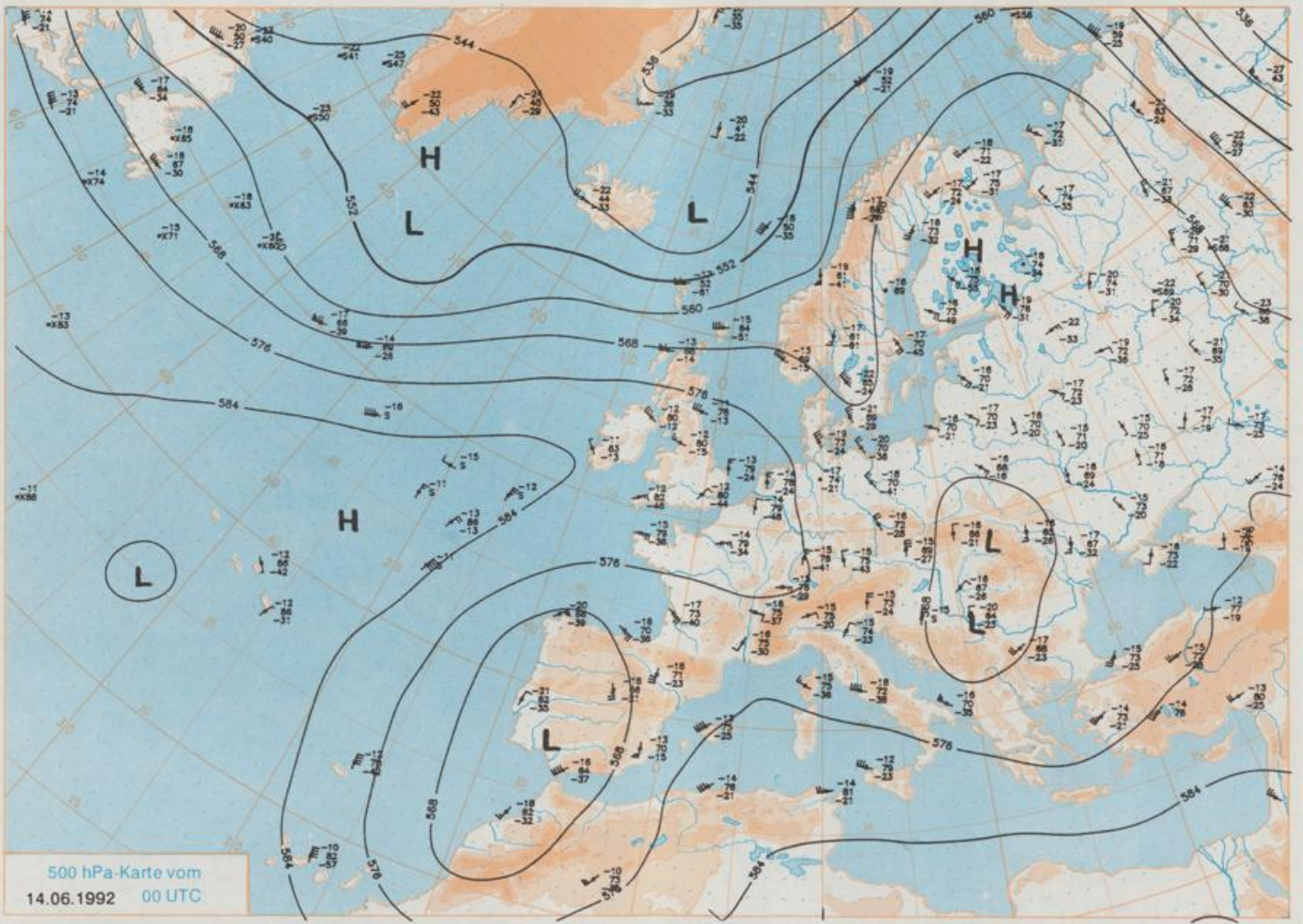
Der am Sonntag 00 UTC bis nach Mitteleuropa reichende Azorenhochkeil schwenkt am Montag nur langsam nach Süden. Bis zum Dienstag schwächt er sich soweit ab, daß von Nordwesten eine Kaltfront auf Norddeutschland übergreifen kann, die am Mittwoch auch Süddeutschland mit kälterer Luft beeinflusst. Dahinter verstärkt sich das Hoch über dem Atlantik zusammen mit seinem nach Skandinavien reichenden Keil.

In der Nordhälfte Durchzug von Wolkenfeldern, aber meist niederschlagsfrei. Im Süden nochmals heiter bis wolfig, am Nachmittag und Abend in Alpennähe einzelne Gewitter. Tiefstwerte nachts 12 bis 17 Grad C. Erwärmung im Norden auf 18 bis 22, im Süden auf 23 bis 27 Grad C. Dort schwacher bis mäßiger, im Norden auflebender Wind aus Nord bis Nordost.

Weitere Aussichten für Mittwoch, 17.06.1992

Heiter bis wolfig, im Alpenvorland einzelne Schauer. Höchstwerte 18 bis 23 Grad C.

Schutzgebühr monatlich 18.-DM
einschließlich Versandkosten,
Einzelpreis 0,80 DM
zuzüglich Versandkosten



Wettermeldungen von Sonntag, dem 14. Juni 1992 06 UTC

Station	Bar.-höhe (m)	Luftdr. red.NN (hPa)	Wetter	Wind km/h	Temperaturen (Grad C)					Sonne Vort. Std.	RR 24h mm	Schnee höhe cm	Extremwerte der Lufttemperatur in der Dekade vom 11.06. bis 20.06.					
					Luft 2m	Tau-punkt	Max Vortag	Mittel 2 m	Min Nacht 5 cm				Tmax Datum	Tmin Datum	Tmax Datum	Tmin Datum		
Helgoland	8	1021.1	stark bew.	SW	18	15.3	14.0	20.3	17.7	15.0	11	15.3		1952	23.8	17.06.1968	6.9	12.06.1978
List / Sylt	29	1019.7	stark bew.	W	22	16.7	13.8	21.6	17.4	15.2	13	13.7		1937	30.6	17.06.1968	6.8	13.06.1941
Schleswig	48	1020.8	leicht bew.	W	13	15.7	13.1	24.9	19.0	13.7	12	12.7		1947	29.2	17.06.1968	4.0	17.06.1956
Kiel	31	1020.6	wolkig	W	12	16.8	11.5	23.2	18.7	12.8	11	12.4		1940	31.7	20.06.1954	3.2	18.06.1982
Arkona	42	1019.4	leicht bew.	NW	5	16.8	13.3	19.3	17.1	14.6	12	14.2		1951	26.3	14.06.1964	5.2	11.06.1955
Norderney	16	1021.3	wolkig	WSW	11	16.9	14.4	19.8	17.5	15.5	11	15.0		1947	31.8	13.06.1964	7.5	14.06.1958
Bremerhaven	11	1021.3	stark bew.	WSW	11	17.4	13.1	21.8	18.2	16.0	13	14.2		1949	32.2	13.06.1964	6.2	14.06.1958
Cuxhaven	12	1020.9	leicht bew.	WSW	9	17.3	13.0	20.2	18.1	15.8	11	14.7		1946	30.5	17.06.1968	4.9	17.06.1947
Hamburg/Flugh.	16	1021.3	leicht bew.	W	4	17.4	11.7	24.4	19.8	14.2	12	13.7		1891	33.9	11.06.1937	1.3	12.06.1942
Lübeck	15	1020.7	leicht bew.	WSW	4	15.5	12.5	24.0	18.1	12.4	10	14.4		1890	33.2	17.06.1968	1.5	11.06.1927
Boltenhagen	17	1020.6	stark bew.	W	13	15.3	11.5	21.0	17.9	14.3	14	14.8		1951	32.3	17.06.1966	3.3	12.06.1955
Schwerin	67	1020.8	bedeckt	SW	5	15.9	12.0	22.6	17.5	14.2	11	13.9		1947	32.5	20.06.1954	3.6	12.06.1955
Warnemünde	10	1020.0	stark bew.	W	18	16.4	13.8	18.8	16.1	14.3	12	14.2		1951	33.0	20.06.1954	4.7	12.06.1955
Teterow	50	1020.1	leicht bew.	W	8	15.8	13.5	23.4	16.7	11.6	9	8.8		1947	32.7	20.06.1954	2.2	18.06.1978
Barth	7	1018.9	leicht bew.	W	9	16.3	12.5	22.6	17.0	10.4	8	14.4						
Greifswald	6	1019.5	leicht bew.	WNW	8	16.2	13.2	23.3	17.5	11.2	7	10.9		1951	32.7	14.06.1964	3.9	12.06.1955
Ueckermünde	7	1020.4		SW	4	16.5	12.3	20.3	15.9	11.7	8	X						
Emden	12	1021.2	leicht bew.	SSW	13	16.2	13.3	24.0	17.9	14.4	12	12.4		1947	32.0	13.06.1964	2.9	14.06.1958
Bremen/Flugh.	5	1021.6	wolkig	SW	5	15.1	14.2	24.7	19.9	13.5	12	13.6		1890	33.1	11.06.1937	2.4	14.06.1939
Soltau	78	1021.6	leicht bew.	still		14.6	12.7	24.8	19.0	12.9	12	14.0		1948	32.9	13.06.1964	2.2	13.06.1967
Boizenburg	46	1021.5	wolkig	W	5	15.7	9.2	23.8	17.9	14.7	14	14.1						
Lüchow	18	1021.4	bedeckt	WSW	2	14.2	12.7	23.7	17.3	10.7	9	14.0		1955	31.7	17.06.1966	2.2	18.06.1982
Seehausen/Altm.	23	1021.3	bedeckt	W	8	14.1	10.5	24.2	17.8	11.2	10	13.3						
Marnitz	87	1020.3	bedeckt	still		16.6	11.8	22.5	16.7	13.8	7	X						
Neuruppin	39	1020.6	leicht bew.	NW	9	16.1	12.5	22.6	18.1	12.0	9	11.4						
Neubrandenburg	80	1020.2	leicht bew.	WSW	8	14.9	12.5	22.0	16.3	10.9	10	7.6						
Angermünde	55	1019.7	leicht bew.	NNW	8	16.9	14.1	21.6	16.1	10.8	8	10.1		1951	33.9	20.06.1954	2.8	12.06.1984
Lingen	26	1021.6	leicht bew.	S	2	14.4	12.8	25.0	19.6	12.6	11	8.0		1951	32.8	13.06.1964	2.5	16.06.1956
Münst.-Osn./Flugh.	52	1022.2	wolkig	NE	4	13.7	13.7	23.9	17.9	10.8	9	9.4						
Osnabrück	97	1022.5	wolkig	still		14.9	13.6	23.2	18.5	13.0	10	10.5		1952	32.2	13.06.1964	3.4	11.06.1958
Bad Salzuflen	100	1022.4	bedeckt	still		14.4	12.4	23.5	18.0	12.7	10	8.3		1935	33.4	11.06.1937	2.5	20.06.1942
Hannover/Flugh.	54	1020.8	wolkig	W	5	14.5	13.4	23.7	18.5	12.8	12	12.4		1936	33.7	11.06.1937	1.7	12.06.1947
Braunschweig	88	1021.9	stark bew.	SE	2	14.8	12.2	23.0	17.5	12.8	8	13.7		1891	33.1	18.06.1917	3.5	18.06.1955
Gardelegen	48	1021.9		SW	4	13.5	8.6	24.9	18.5	8.8	8	12.7						
Magdeburg	84	1021.4	bedeckt	W	4	14.6	11.9	24.3	18.1	10.9	9	13.6		1947	33.5	20.06.1954	3.7	18.06.1955
Potsdam	99	1020.9	leicht bew.	WNW	4	15.2	10.7	23.7	16.7	11.2	8	8.2		1893	35.0	11.06.1937	3.6	14.06.1913
Berlin-Temp.	49	1020.7	leicht bew.	NW	5	17.1	11.7	23.0	17.3	13.3	11	9.4		1876	34.5	11.06.1937	3.8	15.06.1915
Lindenberg	112	1020.0	leicht bew.	NW	4	15.8	11.7	23.1	16.5	10.2	8	10.5		1951	33.8	14.06.1964	3.9	13.06.1967
Manschnow	16	1019.6	wolkenlos	NW	8	15.5	11.5	22.4	16.7	11.2	10	8.7						
Düsseldorf/Flugh.	44	1022.3	stark bew.	SE	4	16.8	13.7	24.1	18.6	13.8	12	10.8		1970	31.6	16.06.1986	4.4	14.06.1978
Bocholt	24	1022.1	leicht bew.	still		14.3	13.5	23.5	18.3	13.2	10	8.8		1947	33.8	13.06.1964	2.6	12.06.1947
Essen	161	1022.4	leicht bew.	SSW	5	15.7	13.9	22.7	18.9	14.9	12	10.2		1935	31.3	13.06.1964	3.7	13.06.1939
Kahler Asten	859	-	wolkig	NNW	5	13.0	9.0	17.8	12.9	11.4	6	4.9		1955	26.1	13.06.1964	0.4	11.06.1955
Bad Lippspringe	158	1022.7	stark bew.	still		14.1	13.1	22.9	16.2	11.0	10	9.5		1951	31.9	13.06.1964	2.0	16.06.1985
Kassel	233	1022.4	leicht bew.	still		13.2	12.2	22.8	18.2	12.4	9	11.6		1951	32.9	20.06.1954	3.5	11.06.1955
Göttingen	173	1022.6	wolkig	still		13.9	12.0	22.5	17.6	12.0	11	12.3		1947	32.0	20.06.1954	1.9	18.06.1955
Leinefelde	356	1022.3	wolkig	still		12.8	11.7	21.1	16.6	10.0	7	10.6	0.0	1957	28.8	18.06.1957	1.8	13.06.1967
Braunlage	610	1022.0	stark bew.	still		12.8	9.7	19.1	15.4	9.3	6	12.1		1936	29.4	11.06.1937	1.2	18.06.1955
Brocken	1153	-	bedeckt	NNE	17	10.9	4.4	12.7	10.9	9.8	7	10.6		1951	23.1	20.06.1954	-1.2	11.06.1955
Artern	166	1022.1	stark bew.	W	4	13.9	10.3	22.5	18.4	12.9	10	11.0		1954	33.1	20.06.1954	3.4	12.06.1955
Leipzig/Flugh.	141	1021.7	stark bew.	NW	5	14.5	11.1	22.5	16.6	12.9	12	11.6		1951	33.2	13.06.1964	4.6	13.06.1962
Wittenberg	106	1020.6	wolkig	WNW	4	15.4	11.7	23.8	17.4	11.4	9	8.5		1951	33.4	13.06.1964	4.0	12.06.1955
Oschatz	152	1021.1	leicht bew.	NW	11	15.5	11.4	23.2	16.6	9.7	7	10.3						
Dresden/Flugh.	227	1021.6	leicht bew.	WNW	8	15.1	12.5	22.9	16.8	11.3	8	5.4		1917	33.7	11.06.1937	3.4	13.06.1967
Doberlug-Kr.	69	1021.1	leicht bew.	NW	9	14.7	13.1	23.8	16.2	9.2	6	7.3	0.1					
Cottbus	99	1020.0	leicht bew.	NNW	8	15.7	10.6	24.8	19.0	10.9	8	13.1		1951	34.2	13.06.1964	1.4	12.06.1984
Görlitz	238	1019.6	wolkig	NW	17	14.5	11.7	24.0	17.2	11.2	9	11.0		1951	30.8	18.06.1968	2.6	12.06.1984
Aachen	205	1022.4	leicht bew.	still		15.0	13.2	22.5	18.2	14.5	13	12.0		1891	32.6	13.06.1964	3.8	11.06.1902
Nürnberg	629	1022.6	bedeckt	still		15.0	12.5	19.7	15.6	13.7	9	9.3		1947	28.7	11.06.1948	1.3	11.06.1955
Köln-Bonn/Flugh.	99	1022.8	leicht bew.	SE	8	14.1	12.9	24.0	17.6	12.0	10	9.7		1958	33.5	13.06.1964	2.0	16.06.1985
Bendorf	132	1022.8	leicht bew.	SSW	2	14.4	12.3	23.1	18.1	13.2	12	5.1	0.0	1951	33.1	13.06.1977	4.7	13.06.1967
Bad Marienberg	555	1022.3	leicht bew.	N	4	15.8	12.4	21.6	16.0	13.8	10	6.1	0.0	1963	27.9	20.06.1989	3.4	16.06.1985
Giessen	195	1023.7	bedeckt	still		13.3	12.4	23.9	18.4	12.2	11	6.1		1939	32.4	12.06.1948	2.1	17.06.1949
Bad Hersfeld	225	1023.1	wolkig	S	4	12.8	10.9	23.0	18.2	10.5	10	7.6		1949	32.2	13.06.1964	0.9	17.06.1949
Wasserkuppe	925	-	leicht bew.	N	13	14.3	7.5	17.6	13.4	11.4	9	7.0		1936	26.			