

Wetterkarte

ISSN 0936-5818

D 7311 A

Amtsblatt des Deutschen Wetterdienstes

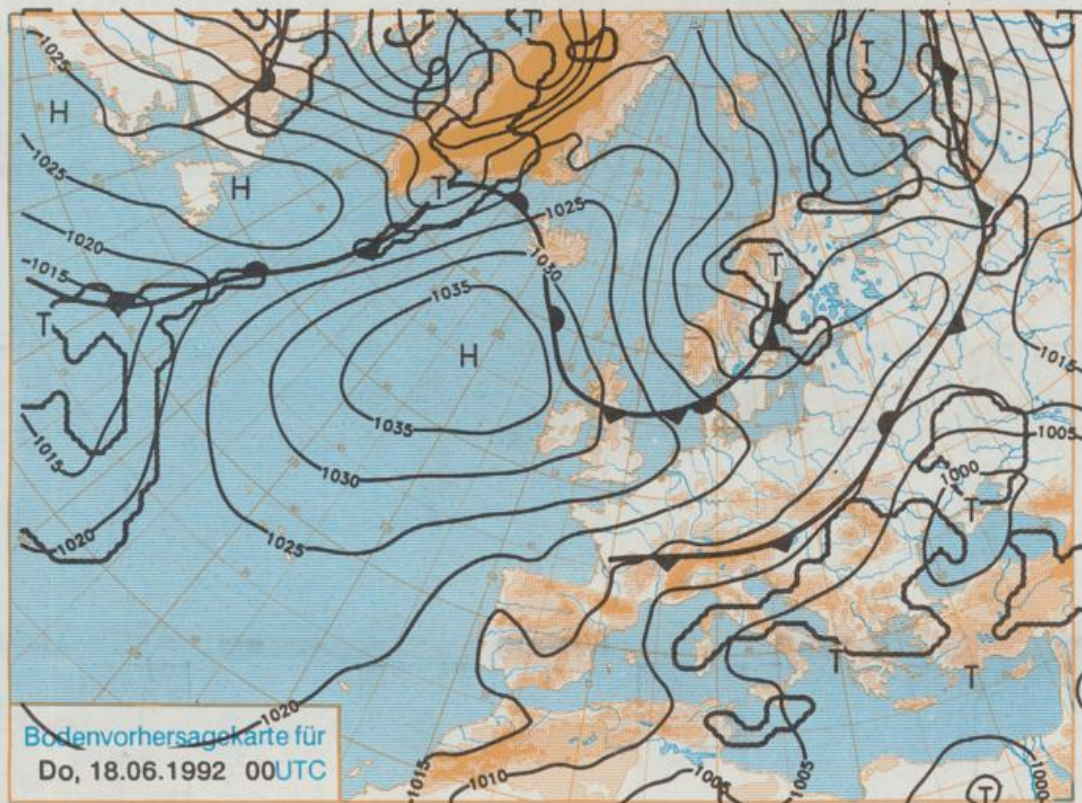
Erscheint täglich
Nur Postbezug

Druck und Verlag: Deutscher Wetterdienst, Zentralamt
Frankfurter Straße 135, 8050 Offenbach am Main
Postfach 10 04 65, Telefon: (069) 80 62-225
Telex: (069) 4152817, Telefax: (069) 80 62-484
Postgirokonto Frankfurt: BLZ 500 100 60, KtNr. 490 31-606

Jahrgang 1992

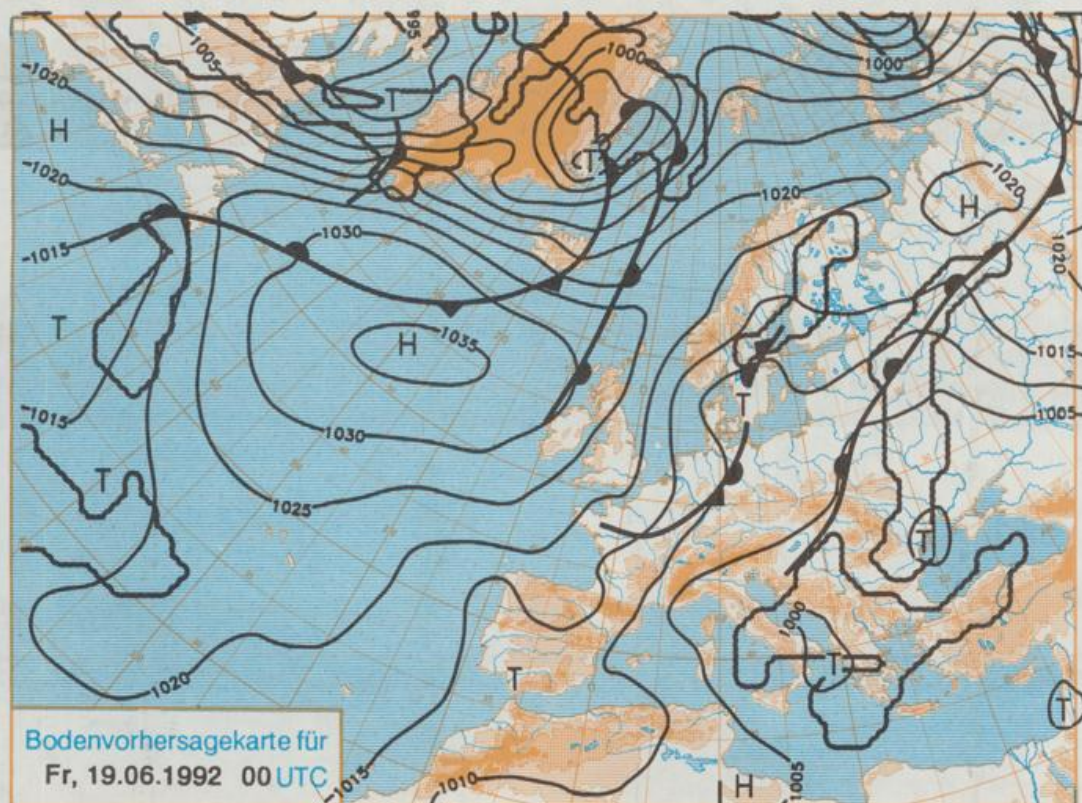
Dienstag, den 16. Juni

Nummer 168



Bodenvorhersagekarte für
Do, 18.06.1992 00UTC

Stereographische Projektion 1 : 60 000 000 60°N



Bodenvorhersagekarte für
Fr, 19.06.1992 00UTC

Deutschland-Vorhersage für Donnerstag, 18.06.1992

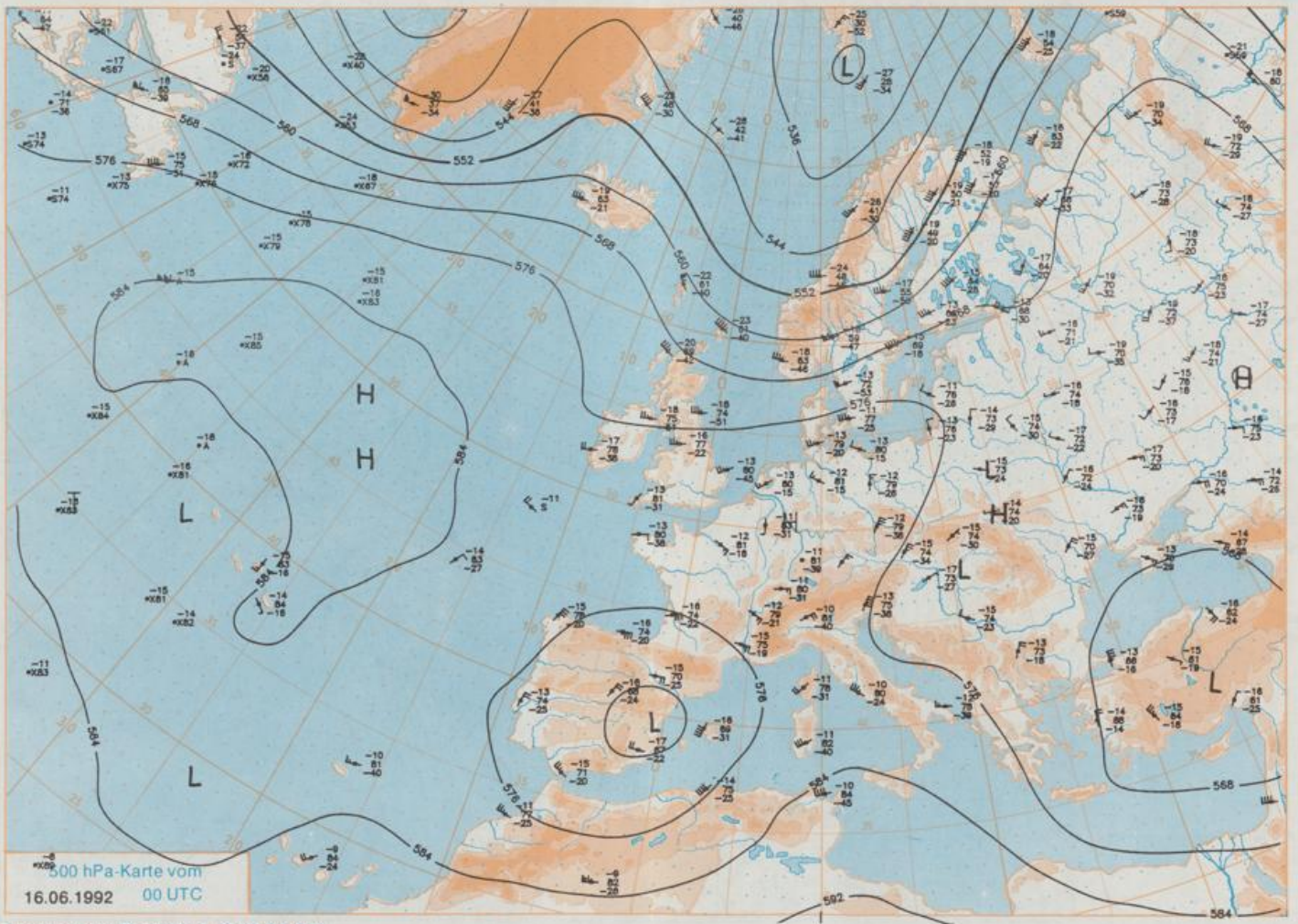
Die am Dienstag 00 UTC vor der Küste angelangte Kaltfront des nordeuropäischen Tiefdrucksystems ist nur wenig wetterwirksam. Sie verlagert sich langsam über Deutschland nach Süden und erreicht am Donnerstag früh die Alpen. Hinter ihr baut sich rasch wieder ein kräftiger Hochkeil auf, der ebenfalls über den Vorhersagebereich südwärts schwenkt. Ihm folgt von Nordwesten her der Ausläufer eines vom Nordatlantik nach Skandinavien ziehenden Tiefs. Er greift am Donnerstag in der zweiten Tageshälfte auf das nordwestliche Deutschland über. Auf seiner Rückseite fließt deutlich kühlere Meeresluft nach Mitteleuropa, und es wird eine unbeständige und kühle Witterungsperiode eingeleitet.

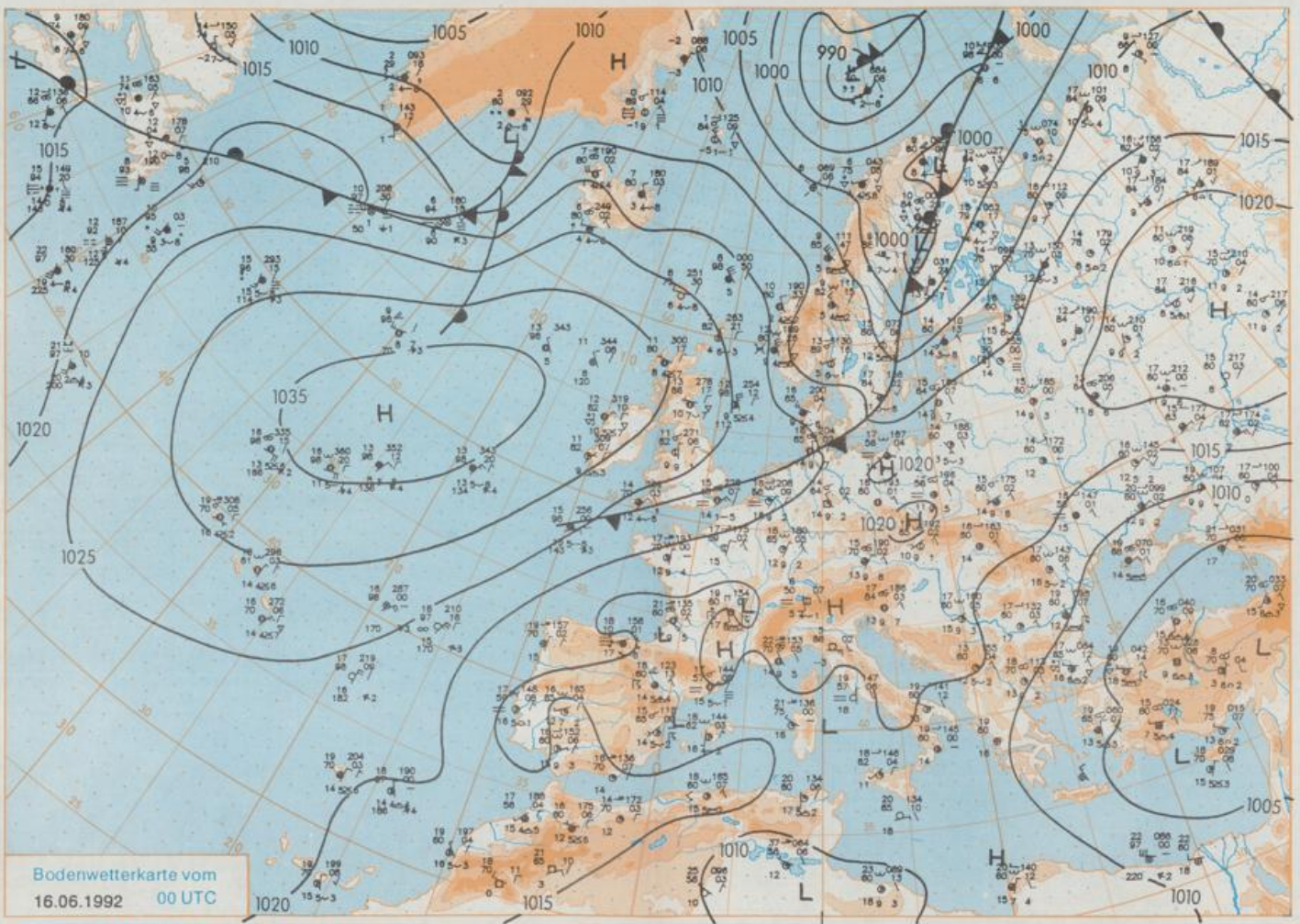
Zunächst überwiegend sonnig und nur im Alpenbereich vereinzelt Gewitter. Im Tagesverlauf von Nordwesten her Bewölkungszunahme und nachfolgend im Norden und Westen zeitweise Regen. Tiefsttemperaturen 8 bis 13 Grad C. Höchstwerte im Norden 16 bis 21, im Süden nochmals 23 bis 28 Grad C. Mäßiger, im Norden auch frischer Wind aus nördlichen Richtungen.

Weitere Aussichten für
Freitag, 19.06.1992

Unbeständig und kühl.

Schutzgebühr monatlich 18,-DM
einschließlich Versandkosten,
Einzelpreis 0,80 DM
zuzüglich Versandkosten





Stereographische Projektion 1 : 30 000 000 60°N

Weitermeldungen von Deutschland, dem 16. Juni 1992

Deutschland

Station	Bar.-höhe (m)	Luftdr. red. NN (hPa)	Wetter	Wind km/h	Temperaturen (Grad C)					Sonne Vort. Std.	RR 24h mm	Schnee höhe cm	Extremwerte der Lufttemperatur in der Dekade vom 11.06. bis 20.06.					
					Luft 2 m	Tau-punkt	Max Vortag	Mittel 2 m	Nacht 5 cm				Tmax Datum	Tmin Datum				
Helgoland	8	1022.3	wolkig	NNW	21	15.4	11.1	19.2	17.1	14.9	15	8.4	0.0	1952	23.8	17.06.1968	6.9	12.06.1978
List / Sylt	29	1020.9	wolkig	NNW	30	16.0	9.7	20.8	17.9	15.0	14	6.9	0.0	1937	30.6	17.06.1968	6.6	12.06.1941
Schleswig	48	1021.3	wolkig	N	11	15.4	11.0	25.0	19.5	14.6	15	5.2	0.0	1947	29.7	17.06.1968	4.0	17.06.1956
Kiel	31	1021.1	leicht bew.	N	15	15.8	10.6	25.0	19.6	15.0	14	4.9	0.0	1940	31.7	20.06.1954	3.2	18.06.1982
Arkona	42	1018.6	stark bew.	NNW	24	16.1	12.2	20.4	16.8	15.4	14	2.6	0.0	1951	26.3	14.06.1964	5.2	11.06.1955
Norderney	16	1022.6	wolkig	N	31	16.0	11.1	20.5	18.6	15.7	15	10.0	0.0	1947	31.8	13.06.1964	7.5	14.06.1958
Bremerhaven	11	1021.1	stark bew.	N	13	16.7	13.9	21.4	19.3	16.6	16	10.2	0.0	1949	32.2	13.06.1964	6.2	14.06.1958
Cuxhaven	12	1021.4	stark bew.	N	26	17.0	12.8	22.6	18.9	16.5	14	8.1	0.0	1948	30.5	17.06.1968	4.9	17.06.1947
Hamburg/Flugh.	16	1020.7	bedeckt	N	13	16.7	13.1	25.8	21.6	16.3	15	7.8	0.0	1891	33.9	11.06.1937	1.3	12.06.1942
Lübeck	15	1019.9	bedeckt	N	13	17.2	15.0	25.6	20.7	16.8	16	2.8	0.0	1890	33.2	17.06.1968	1.5	11.06.1927
Boltenhagen	17	1020.0	bedeckt	N	18	17.1	14.1	24.5	19.9	16.9	17	6.2	0.0	1951	32.3	17.06.1966	3.3	12.06.1955
Schwerin	67	1019.7	stark bew.	N	17	17.7	15.2	24.3	20.2	17.1	15	4.1	0.0	1947	32.5	20.06.1954	3.6	12.06.1955
Warnemünde	10	1019.5	bedeckt	NNW	22	16.4	14.3	22.1	19.4	16.0	16	2.1	0.0	1951	33.0	20.06.1954	4.7	12.06.1955
Teterow	50	1019.0	stark bew.	N	9	17.9	16.5	22.8	19.2	15.9	14	1.4	0.0	1947	32.7	20.06.1954	2.2	18.06.1978
Barth	7	1018.3	bedeckt	NNW	17	16.9	13.3	22.5	18.4	15.1	12	3.4	0.0					
Greifswald	6	1018.6	stark bew.	NNW	11	18.7	16.8	23.0	18.2	14.9	11	1.2	0.0	1951	32.7	14.06.1964	3.9	12.06.1955
Ueckermünde	7	1019.6	wolkig	WNW	8	18.5	14.8	21.6	18.6	15.5	11	X	0.0					
Emden	12	1022.3	stark bew.	NNW	26	16.0	12.5	26.3	19.8	15.7	16	11.1	0.0	1947	32.0	13.06.1964	2.9	14.06.1958
Bremen/Flugh.	5	1021.0	bedeckt	NNW	17	17.6	15.5	27.0	21.4	17.5	17	13.9	0.0	1890	33.1	11.06.1937	2.4	14.06.1939
Sothau	78	1020.6	stark bew.	N	11	17.4	15.2	27.0	21.2	16.1	16	12.1	0.0	1948	32.9	13.06.1964	2.2	13.06.1967
Boitzenburg	46	1020.4	stark bew.	NNW	13	17.3	13.4	26.9	20.8	16.4	17	8.1	0.0					
Lüchow	18	1019.6	stark bew.	N	9	18.5	16.6	26.0	20.3	16.2	15	9.7	0.0	1955	31.7	17.06.1966	2.2	18.06.1982
Seehausen/Altm.	23	1019.3	stark bew.	NW	8	18.2	14.8	26.2	20.9	15.8	15	8.2	0.0					
Marnitz	87	1019.0	wolkig	E	4	18.1	15.1	23.9	19.4	16.8	13	X	0.0					
Neuruppin	39	1019.0	stark bew.	still		17.7	14.7	25.5	20.6	14.7	11	4.1	0.0					
Neubrandenburg	80	1018.8	wolkig	W	8	18.1	15.8	22.6	19.3	14.4	12	2.0	0.0					
Angermünde	55	1018.4	leicht bew.	still		18.7	18.0	25.3	20.8	13.9	13	2.7	0.0	1951	33.9	20.06.1954	2.8	12.06.1984
Lingen	26	1020.8	stark bew.	N	9	17.3	16.2	28.3	22.6	16.7	17	13.5	0.0	1951	32.8	13.06.1964	2.5	16.06.1956
Münst.-Osn./Flugh.	52	1020.6	stark bew.	N	15	17.0	15.9	27.2	20.7	16.4	15	14.3	0.0					
Osnabrück	97	1020.6	stark bew.	NNE	8	16.7	15.3	27.0	21.5	16.5	14	13.9	0.0	1952	32.2	13.06.1964	3.4	11.06.1958
Bad Salzuflen	100	1020.1	stark bew.	NE	2	17.8	14.4	27.2	20.9	15.8	12	13.0	0.0	1935	33.4	11.06.1937	2.5	20.06.1942
Hannover/Flugh.	54	1019.0	stark bew.	NNW	8	17.1	15.4	26.9	21.7	15.3	14	12.1	0.0	1936	33.7	11.06.1937	1.7	12.06.1947
Braunschweig	88	1019.1	stark bew.	uml	2	17.0	15.6	26.0	20.6	15.8	13	10.2	0.0	1891	33.1	18.06.1917	3.5	18.06.1955
Gardelegen	48	1019.5	stark bew.	still		18.7	13.7	28.3	22.9	14.9	15	9.5	0.0					
Magdeburg	84	1018.8	stark bew.	still		19.4	16.0	27.2	21.1	16.3	14	9.5	0.0	1947	33.5	20.06.1954	3.7	18.06.1955
Potsdam	99	1019.1	stark bew.	still		18.5	15.7	27.3	21.4	14.6	11	7.0	0.0	1893	35.0	11.06.1937	3.6	14.06.1913
Berlin Temp.	49	1018.7	leicht bew.	WNW	2	20.3	14.9	26.7	21.4	15.7	11	6.0	0.0	1876	34.5	11.06.1937	3.8	15.06.1915
Lindenberg	112	1018.6	leicht bew.	NNE	4	19.1	14.8	26.7	20.9	14.5	12	2.3	0.0	1951	33.8	14.06.1964	3.9	13.06.1967
Manschnow	16	1018.4	leicht bew.	still		18.5	14.3	25.4	20.9	11.6	10	0.9	0.0					
Düsseldorf/Flugh.	44	1019.7	leicht bew.	N	13	18.4	14.4	27.7	22.2	16.2	14	14.3	0.0	1970	31.6	16.06.1986	4.4	14.06.1978
Bocholt	24	1020.9	leicht bew.	NNE	8	17.2	15.8	26.5	21.2	15.6	14	14.0	0.0	1947	33.8	13.06.1964	2.6	12.06.1947
Essen	161	1019.8	wolkig	NE	11	18.0	14.8	26.6	22.0	16.8	16	14.6	0.0	1935	31.3	13.06.1964	3.7	13.06.1939
Kahler Asten	859	-	leicht bew.	ENE	13	16.5	12.8	22.2	17.2	13.8	10	14.5	0.0	1955	28.1	13.06.1964	0.4	11.06.1955
Bad Lippspringe	158	1019.7	wolkig	S	2	16.3	14.2	26.0	19.4	13.4	12	12.3	0.0	1951	31.9	13.06.1964	2.0	16.06.1985
Kassel	233	1019.0	leicht bew.	still		15.8	14.0	26.1	21.1	14.8	10	12.0	0.0	1951	32.9	20.06.1954	3.5	11.06.1955
Göttingen	173	1019.4	leicht bew.	still		15.8	13.5	25.8	21.1	14.4	13	13.4	0.0	1947	32.0	20.06.1954	1.9	18.06.1955
Leinefelde	356	1018.9	wolkig	WSW	4	15.1	14.8	24.1	18.8	12.6	10	10.9	0.0	1957	28.8	18.06.1957	1.8	13.06.1967
Braunlage	610	1018.5	leicht bew.	still		15.8	14.0	23.1	18.2	13.8	10	8.3	0.0	1936	29.4	11.06.1937	1.2	18.06.1955
Brocken	1153	-	wolkig	NNE	24	14.2	13.7	18.2	14.8	13.4	10	10.5	0.0	1951	23.1	20.06.1954	-1.2	11.06.1955
Artern	166	1018.8	stark bew.	still		15.4	12.9	26.5	20.8	13.8	12	9.2	0.0	1954	33.1	20.06.1954	3.4	12.06.1955
Leipzig/Flugh.	141	1018.5	stark bew.	still		19.3	15.4	25.5	21.5	14.6	13	9.7	0.0	1951	33.2	13.06.1964	4.8	13.06.1962
Wittenberg	106	1017.8	stark bew.	ENE	5	20.4	15.0	27.4	22.1	16.7	15	6.6	0.0	1951	33.4	13.06.1964	4.0	12.06.1955
Oschatz	152	1018.3	leicht bew.	N	5	18.3	13.5	26.9	21.0	14.2	12	5.6	0.0					
Dresden/Flugh.	227	1018.7	leicht bew.	NNW	2	17.5	13.7	25.0	20.5	14.3	12	3.4	0.0	1917	33.7	11.06.1937	3.4	13.06.1967
Doberlug-Kir.	99	1018.9	wolkig	still		18.0	15.4	26.8	21.8	12.6	11	3.4	0.0					
Cottbus	69	1018.4	leicht bew.	NE	5	18.4	13.7	25.9	21.4	14.1	12	1.4	0.0	1951	34.2	13.06.1964	1.4	12.06.1984
Görlitz	238	1018.1	stark bew.	NW	4	16.6	15.0	23.4	19.2	14.5	12	0.8	0.3	1951	30.8	18.06.1968	2.6	12.06.1984
Aachen	205	1019.3	wolkig	NNE	5	16.4	14.8	25.6	21.2	15.4	13	12.7	0.0	1891	32.6	13.06.1964	3.8	11.06.1902
Nürnberg	629	1018.5	wolkig	N	8	16.4	11.4	23.0	19.1	15.4	12	12.4	0.0	1947	28.7	11.06.1948	1.3	11.06.1955
Köln-Bonn/Flugh.	99	1019.0	leicht bew.	SW	2	16.1	13.6	28.1	22.0	12.9	12	13.9	0.0	1958	33.5	13.06.1964	2.0	16.06.1985
Bendorf	132	1018.7	wolkig	SSW	2	15.4	12.2	28.4	20.8	13.1	12	11.7	0.0	1951	33.1	13.06.1977	4.7	13.06.1967
Bad Marienberg	555	1018.2	leicht bew.	NE	13	18.3	12.6	24.9	19.8	16.3	14	13.0	0.0	1963	27.9	20.06.1989	3.4	16.06.1985
Gießen	195	1019.6	wolkig	N	8	17.0	13.7	27.0	21.7	14.6	13	13.1	0.0	1939	32.4	12.06.1948	2.1	17.06.1949
Bad Hersfeld	225	1019.3	leicht bew.	NE	4	14.4	12.0	27.0	21.2	12.2	11	11.						