

# Wetterkarte

ISSN 0936-5818

D 7311 A

Amtsblatt des Deutschen Wetterdienstes

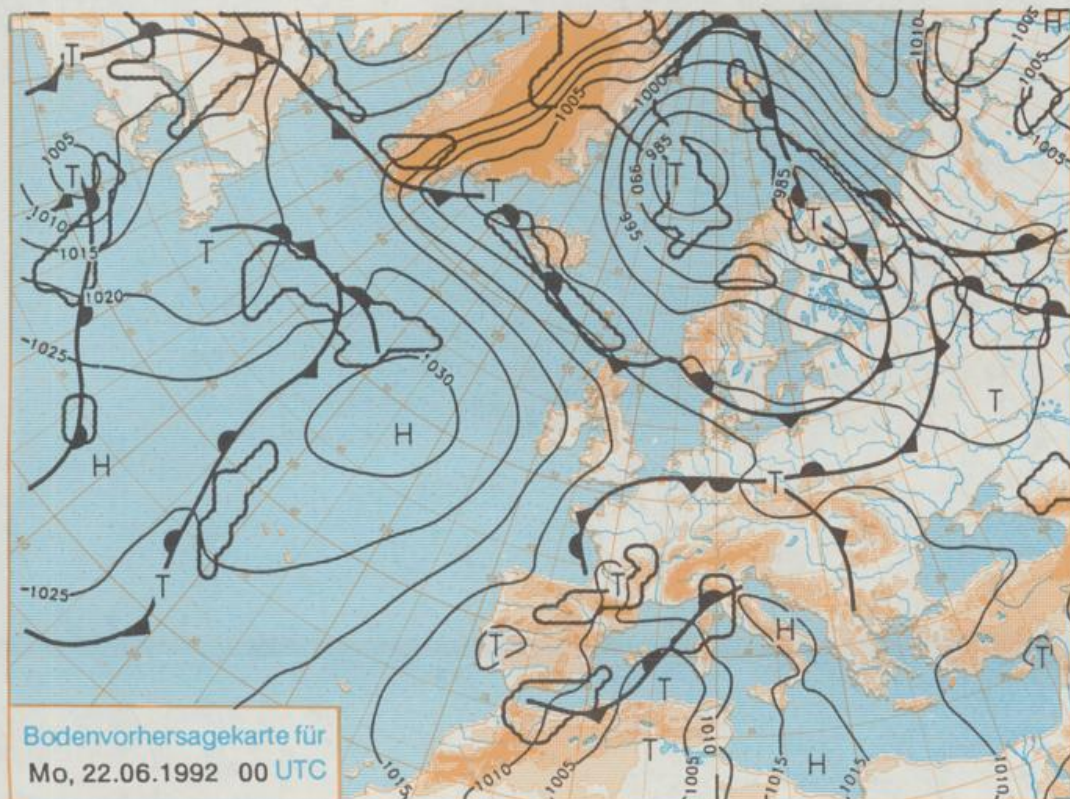
Erscheint täglich  
Nur Postbezug

Druck und Verlag: Deutscher Wetterdienst, Zentralamt  
Frankfurter Straße 135, 6050 Offenbach am Main  
Postfach 10 04 65, Telefon: (069) 80 62-225  
Telex: (069) 4152817, Telefax: (069) 80 62-484  
Postgirokonto Frankfurt: BLZ 500 100 60, KtNr. 490 31-606

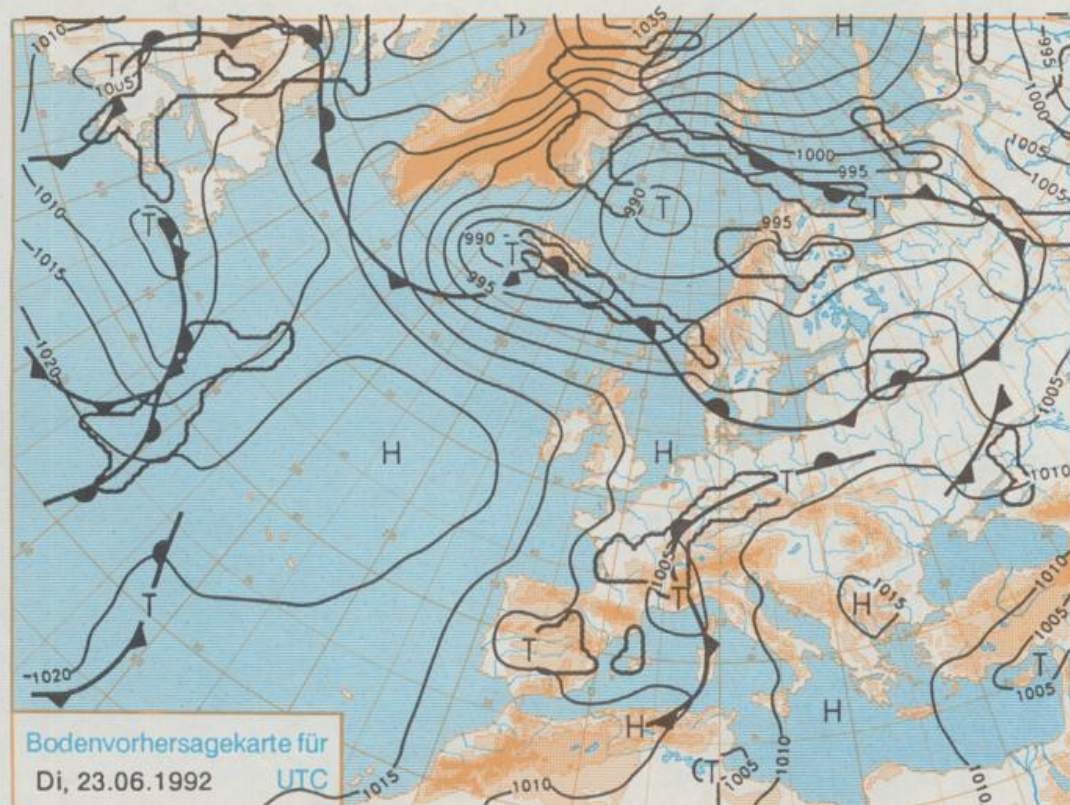
Jahrgang 1992

Samstag, den 20. Juni

Nummer 172



Stereographische Projektion 1 : 60 000 000 60°N



## Deutschland-Vorhersage für Montag, 22.06.1992

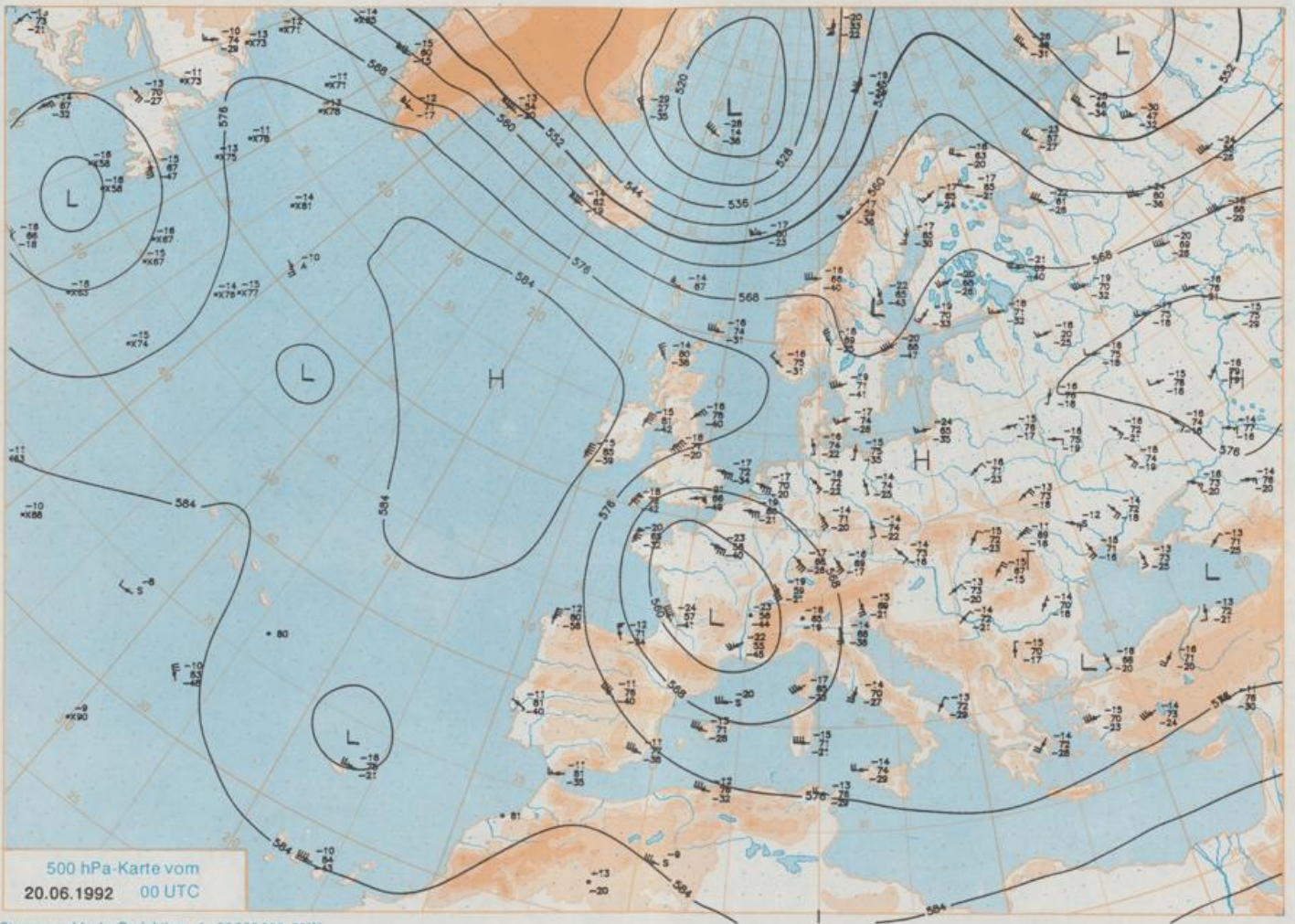
Tiefdruckgebieten über Skandinavien und dem Nordmeer steht ein kräftiges Hochdruckgebiet über dem Nordatlantik gegenüber. Von ihm aus reicht ein schwacher Keil bis zur Nordsee. Weitere Tiefdruckgebiete über dem westlichen Mittelmeergebiet halten dort die unbeständige Witterung aufrecht. Über Mitteleuropa herrschen im Bereich sehr warmer Luftmassen nur geringe Luftdruckgegensätze. Vor allem in der Mitte und im Süden Deutschlands tritt in der recht feuchten Luft zeitweise Schwüle auf.

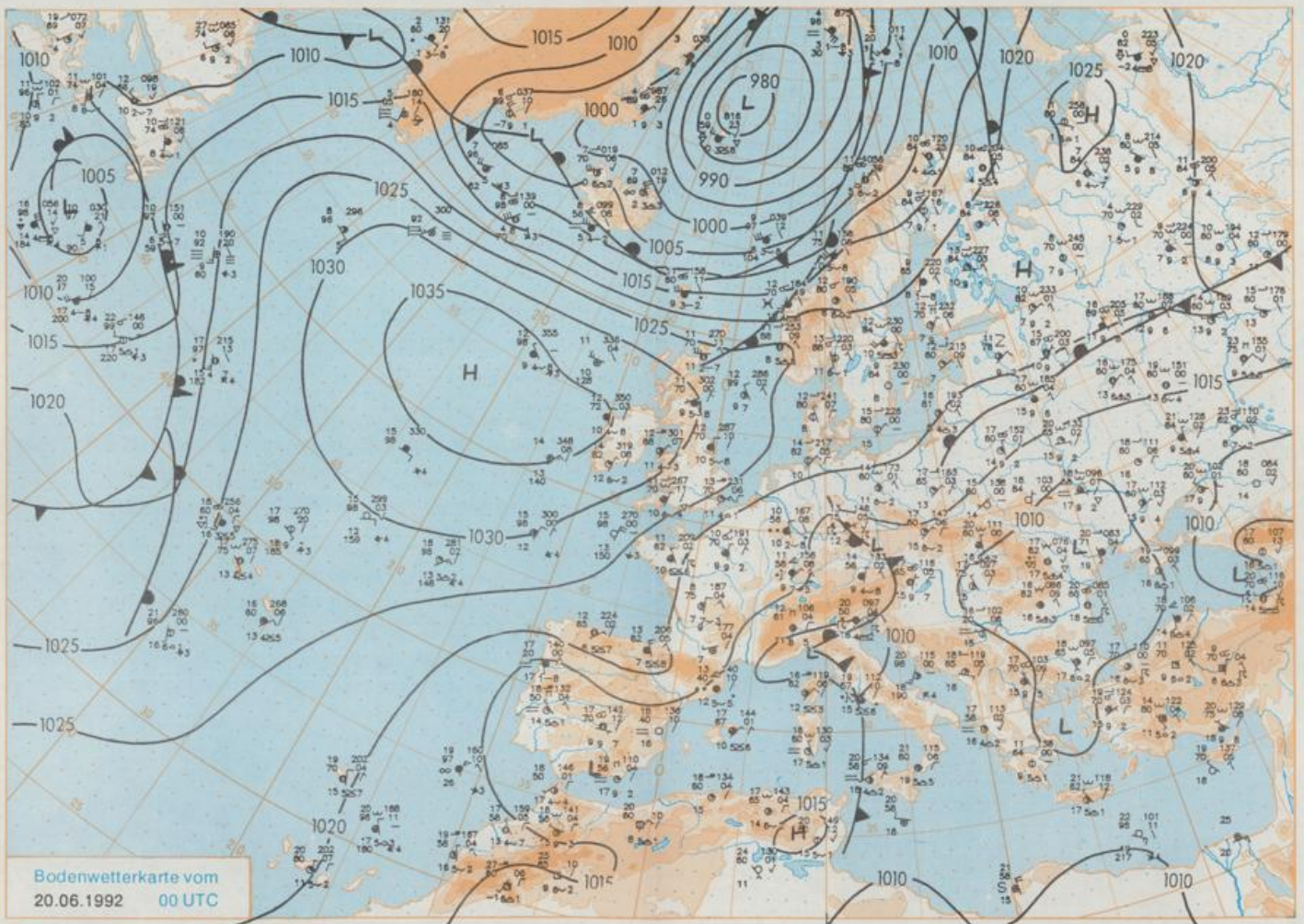
Im Norden meist sonnig und trocken. In der Mitte und im Süden nach Auflösung von Nebel oder Hochnebel teils wolbig, teils sonnig, zeitweise schwül. Vor allem nachmittags und abends einzelne Gewitter. Frühtemperaturen 14 bis 19 Grad C. Tageshöchsttemperaturen 25 bis 30 Grad C. Schwacher, in Gewitternähe auffrischender Wind aus unterschiedlichen Richtungen.

Weitere Aussichten für  
Dienstag, 23.06.1992

Wenig Änderung.

Schutzgebühr monatlich 18.-DM  
einschließlich Versandkosten,  
Einzelpreis 0,80 DM  
zuzüglich Versandkosten





Wettermeldungen von Samstag, dem 20. Juni 1992 06 UTC

Station	Bar.-höhe (m)	Luftdr. red.NN (hPa)	Wetter	Wind km/h	Deutschland					Sonne Vort. Std.	RR 24h mm	Schnee höhe cm	Extremwerte der Lufttemperatur in der Dekade vom 11.06. bis 20.06.					
					Temperatur (Grad C)		Nacht 5 cm	Tmax	Datum				Tmin	Datum				
					Luft 2 m	Tau-punkt									Max Vortag	Mittel 2 m	Min	
Helgoland	8	1022.8	leicht bew.	NNE	22	15.7	13.5	17.6	16.0	15.3	13	3.5	0.0	1952	23.8	17.06.1968	6.9	12.06.1978
List / Sylt	29	1023.5	wolkenlos	N	18	16.9	10.5	21.0	17.2	13.0	11	10.1		1937	30.6	17.06.1968	6.6	13.06.1941
Schleswig	48	1022.8	leicht bew.	NNE	11	16.0	13.4	20.4	15.9	12.0	10	6.3	0.0	1947	29.2	17.06.1968	4.0	17.06.1956
Kiel	31	1022.7	leicht bew.	NNE	18	17.2	13.9	20.5	16.8	13.9	11	5.4	0.0	1940	31.7	20.06.1954	3.2	18.06.1982
Arkona	42	1021.5	leicht bew.	NE	18	17.0	13.8	18.3	16.3	14.6	12	13.9		1951	26.3	14.06.1964	5.2	11.06.1955
Norderney	16	1022.6	leicht bew.	NE	24	15.9	14.1	16.5	14.8	15.2	14	3.6	1	1947	31.8	13.06.1964	7.5	14.06.1958
Bremerhaven	11	1021.5	leicht bew.	NE	18	16.1	11.3	20.7	15.6	13.5	12	2.6	7	1949	32.2	13.06.1964	6.2	14.06.1958
Cuxhaven	12	1022.0	leicht bew.	ENE	22	16.2	11.0	20.5	16.3	14.8	12	3.7	0.3	1946	30.5	17.06.1968	4.9	17.06.1947
Hamburg/Flugh.	16	1021.3	leicht bew.	NE	21	15.5	9.8	20.7	16.2	12.9	11	7.0	2	1891	33.9	11.06.1937	1.3	12.06.1942
Lübeck	15	1021.2	leicht bew.	NNE	9	17.4	12.6	21.0	16.2	12.7	7	7.2	0.5	1890	33.2	17.06.1968	1.5	11.06.1927
Boltenhagen	17	1021.6	leicht bew.	NE	26	17.3	13.0	17.8	16.6	16.2	15	7.5	0.2	1951	32.3	17.06.1966	3.3	12.06.1955
Schwerin	67	1021.1	leicht bew.	NE	11	16.2	10.6	24.0	17.6	13.3	11	8.0	1	1947	32.5	20.06.1954	3.6	12.06.1955
Warnemünde	10	1021.8	leicht bew.	NE	17	16.7	14.3	20.2	16.9	14.7	13	7.3		1951	33.0	20.06.1954	4.7	12.06.1955
Teterow	50	1021.0	leicht bew.	still		15.1	14.8	24.0	16.4	9.1	7	X		1947	32.7	20.06.1954	2.2	18.06.1978
Barth	7	1021.5	leicht bew.	NE	15	17.0	12.4	22.2	16.5	10.9	3	13.0						
Greifswald	6	1021.0	leicht bew.	NE	15	18.0	13.5	21.0	17.5	15.1	13	11.8		1951	32.7	14.06.1964	3.9	12.06.1955
Ueckermünde	7	1021.4	leicht bew.	N	15	17.4	12.8	21.0	17.9	15.8	13	X						
Emden	12	1021.7	leicht bew.	NNE	17	16.3	12.5	17.6	14.2	13.9	12	0.6	0.6	1947	32.0	13.06.1964	2.9	14.06.1958
Bremen/Flugh.	5	1020.2	leicht bew.	NE	18	14.9	10.3	20.0	15.2	12.6	12	0.3	8	1890	33.1	11.06.1937	2.4	14.06.1939
Soltau	78	1020.3	leicht bew.	NE	13	15.6	10.3	21.6	15.8	13.2	12	1.6	7	1948	32.9	13.06.1964	2.2	13.06.1967
Boizenburg	46	1021.3	leicht bew.	NE	13	15.8	9.1	23.3	17.3	13.4	13	7.6	2					
Lüchow	18	1020.0	stark bew.	NNE	11	14.4	11.3	24.1	17.6	11.6	12	7.6	1	1955	31.7	17.06.1966	2.2	18.06.1982
Seehausen/Altm.	23	1020.0	stark bew.	NE	13	15.7	10.9	26.1	18.2	14.3	13	7.6	0.0					
Marnitz	87	1020.3	leicht bew.	NNE	17	15.8	10.9	X	17.2	11.8	7	X	0.7					
Neuruppin	39	1019.4	stark bew.	NE	18	17.0	11.4	25.1	19.4	16.3	15	9.4						
Neubrandenburg	80	1020.4	leicht bew.	NE	18	15.4	12.4	23.4	17.2	11.3	11	11.1						
Angermünde	55	1019.5	wolkig	NNE	11	15.8	10.9	26.3	18.9	14.5	14	11.5		1951	33.9	20.06.1954	2.8	12.06.1984
Lingen	26	1019.3	leicht bew.	NNE	9	14.4	10.8	15.4	13.0	12.4	12	0.1	0.2	1951	32.8	13.06.1964	2.5	16.06.1956
Münst.-Osn./Flugh.	52	1018.5	leicht bew.	NE	22	14.7	9.5	15.5	12.2	12.9	12		3					
Osnabrück	97	1018.8	leicht bew.	NE	15	14.0	9.5	14.6	12.5	12.5	10		0.5	1952	32.2	13.06.1964	3.4	11.06.1958
Bad Salzuflen	100	1019.0	leicht bew.	NNE	11	13.4	9.1	14.4	12.6	11.9	10		0.1	1935	33.4	11.06.1937	2.5	20.06.1942
Hannover/Flugh.	54	1018.3	wolkig	NE	13	14.2	9.8	17.1	15.6	12.3	11	0.7		1936	33.7	11.06.1937	1.7	12.06.1947
Braunschweig	88	1018.9	stark bew.	NE	11	14.3	10.4	18.9	16.1	12.4	11	1.9	3	1891	33.1	18.06.1917	3.5	18.06.1955
Gardelegen	48	1019.2		NNE	11	15.5	11.0	26.0	18.4	13.6	12	6.0	0.8					
Magdeburg	84	1017.7	wolkig	NNE	8	17.4	11.0	25.0	18.4	13.7	12	4.0	0.3	1947	33.5	20.06.1954	3.7	18.06.1955
Potsdam	99	1018.0	stark bew.	NE	8	18.4	10.1	26.7	20.6	15.3	13	10.5		1893	35.0	11.06.1937	3.6	14.06.1913
Berlin-Temp.	49	1017.8	wolkig	NE	13	18.5	9.6	26.8	21.2	17.4	16	X		1876	34.5	11.06.1937	3.8	15.06.1915
Lindenberg	112	1017.4	stark bew.	NE	8	16.8	8.5	27.1	20.5	16.3	15	13.6		1951	33.8	14.06.1964	3.9	13.06.1967
Manschnow	16	1018.2	stark bew.	ENE	13	17.6	7.9	27.3	21.4	17.6	17	11.8						
Düsseldorf/Flugh.	44	1016.1	wolkig	NE	21	14.0	10.7	16.3	13.1	12.7	13	5.9	5	1970	31.6	16.06.1986	4.4	14.06.1978
Bocholt	24	1018.1	leicht bew.	ENE	17	14.7	9.7	16.5	13.4	13.4	13	4.8	1	1947	33.8	13.06.1964	2.6	12.06.1947
Essen	161	1016.8	wolkig	E	21	13.6	10.6	14.8	12.0	12.1	12	3.1	5	1935	31.3	13.06.1964	3.7	13.06.1939
Kahler Asten	859	-	wolkig	ENE	37	11.4	9.6	7.5	7.0	7.4	7		17	1955	26.1	13.06.1964	0.4	11.06.1955
Bad Lippspringe	158	1017.4	leicht bew.	NNE	12	15.2	9.3	13.7	12.3	12.5	11		0.6	1951	31.9	13.06.1964	2.0	16.06.1985
Kassel	233	1016.5	stark bew.	N	9	14.1	10.4	13.2	12.1	12.0	11		6	1951	32.9	20.06.1954	3.5	11.06.1955
Göttingen	173	1017.1	wolkig	N	8	14.0	9.9	X	12.4	11.2	9		2	1947	32.0	20.06.1954	1.9	18.06.1955
Leinefelde	356	1016.5	leicht bew.	ENE	15	14.7	11.6	13.6	11.6	10.7	8	0.2	2	1957	28.8	18.06.1957	1.8	13.06.1967
Braunlage	610	1016.8	leicht bew.	ENE	22	14.3	9.1	17.9	13.5	12.9	12	2.9	2	1936	29.4	11.06.1937	1.2	18.06.1955
Brocken	1153	-	wolkig	ENE	44	9.7	7.7	11.6	8.8	8.0	6	3.4	2	1951	23.1	20.06.1954	-1.2	11.06.1955
Artern	166	1016.4	wolkenlos	NE	22	16.6	10.8	18.5	15.4	13.4	13	0.3	0.3	1954	33.1	20.06.1954	3.4	12.06.1955
Leipzig/Flugh.	141	1016.4	wolkenlos	NE	18	17.2	11.9	21.4	16.2	13.8	13	4.4	0.0	1951	33.2	13.06.1964	4.6	13.06.1962
Wittenberg	106	1016.7	wolkig	NNE	13	18.1	10.4	25.9	20.5	16.2	15	7.0		1951	33.4	13.06.1964	4.0	12.06.1955
Oschatz	152	1016.2	wolkenlos	NE	11	16.6	10.7	25.7	19.2	14.0	12	7.2						
Dresden/Flugh.	227	1016.5	leicht bew.	ENE	11	17.4	14.5	25.0	20.4	14.0	12	9.2		1917	33.7	11.06.1937	3.4	13.06.1967
Doberlug-Kir.	99	1017.6	wolkig	NE	11	16.1	11.4	26.5	20.9	14.2	13	X						
Cottbus	69	1017.0	stark bew.	ENE	11	18.0	10.3	27.1	21.7	17.1	16	13.1		1951	34.2	13.06.1964	1.4	12.06.1984
Görlitz	238	1016.2	stark bew.	ENE	9	16.6	14.8	24.1	19.2	14.4	13	9.7		1951	30.8	18.06.1968	2.6	12.06.1984
Aachen	205	1015.9	stark bew.	NE	5	13.0	13.0	16.5	12.7	11.6	12	3.1	10	1891	32.6	13.06.1964	3.8	11.06.1902
Nürnberg	629	1015.0	stark bew.	NE	11	11.6	11.1	13.6	9.6	8.5	9	7.4	3	1947	28.7	11.06.1948	1.3	11.06.1955
Köln-Bonn/Flugh.	99	1016.4	wolkig	N	4	7.6	7.6	15.4	12.5	4.7	3	2.9	1	1958	33.5	13.06.1964	2.0	16.06.1985
Bendorf	132	1014.8	leicht bew.	S	4	13.9	11.9	15.4	12.7	11.7	12	1.3	6	1951	33.1	13.06.1977	4.7	13.06.1967
Bad Marienberg	555	1014.7	leicht bew.	ENE	24	13.1	11.4	10.8	8.8	9.2	9		19	1963	27.9	20.06.1989	3.4	16.06.1985
Gießen	195	1015.7	wolkig	N	8	13.7	12.5	13.6	11.7	11.6	12		8	1939	32.4	12.06.1948	2.1	17.06.1949
Bad Hersfeld	225	1016.1	stark bew.	NE	11	14.4	12.4	14.0	12.2	12.2	11		21	1949	32.2	13.06.1964	0.9	17.06.1949
Wasserkuppe	925	-	stark bew.	E	28	12.2	12.2	8.4	7.5	7.8	8		22	1936	26.5	11.06.1937		