

Erscheint täglich
Nur Postbezug

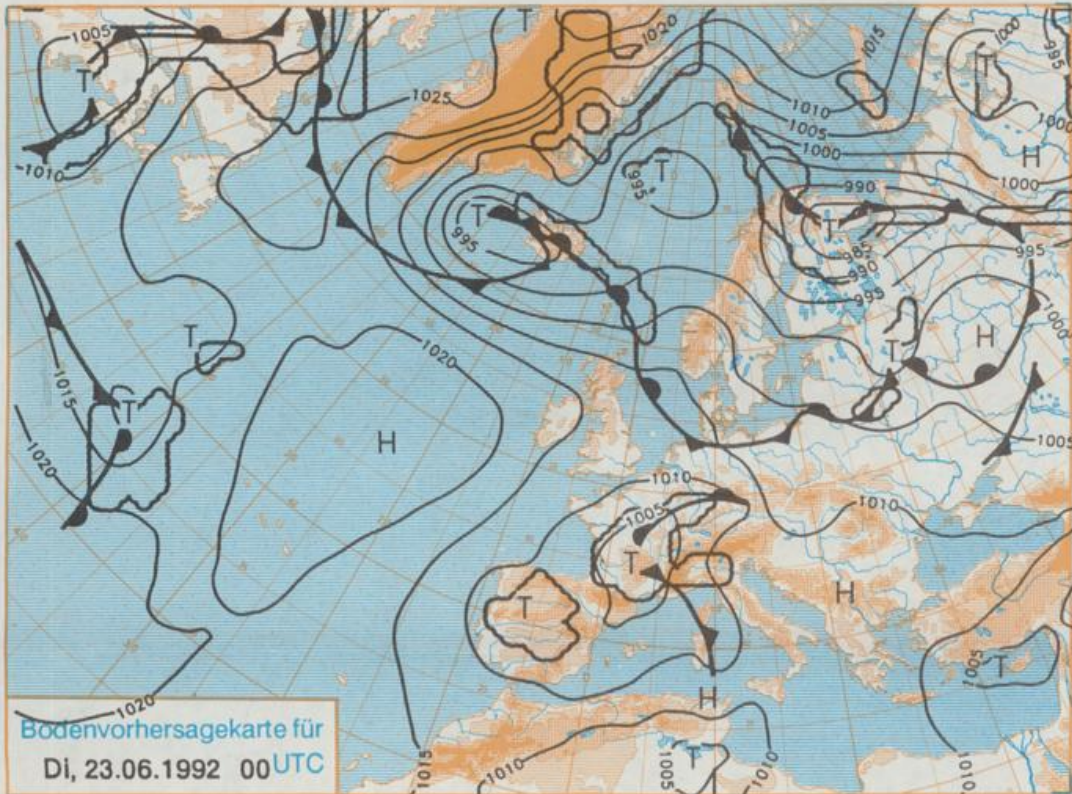
Druck und Verlag: Deutscher Wetterdienst, Zentralamt
Frankfurter Straße 135, 6050 Offenbach am Main
Postfach 10 04 65, Telefon: (069) 80 62-225
Telex: (089) 4152817, Telefax: (069) 80 62-484
Postgirokonto Frankfurt: BLZ 500 100 60, KtNr. 490 31-606



Jahrgang 1992

Sonntag, den 21. Juni

Nummer 173



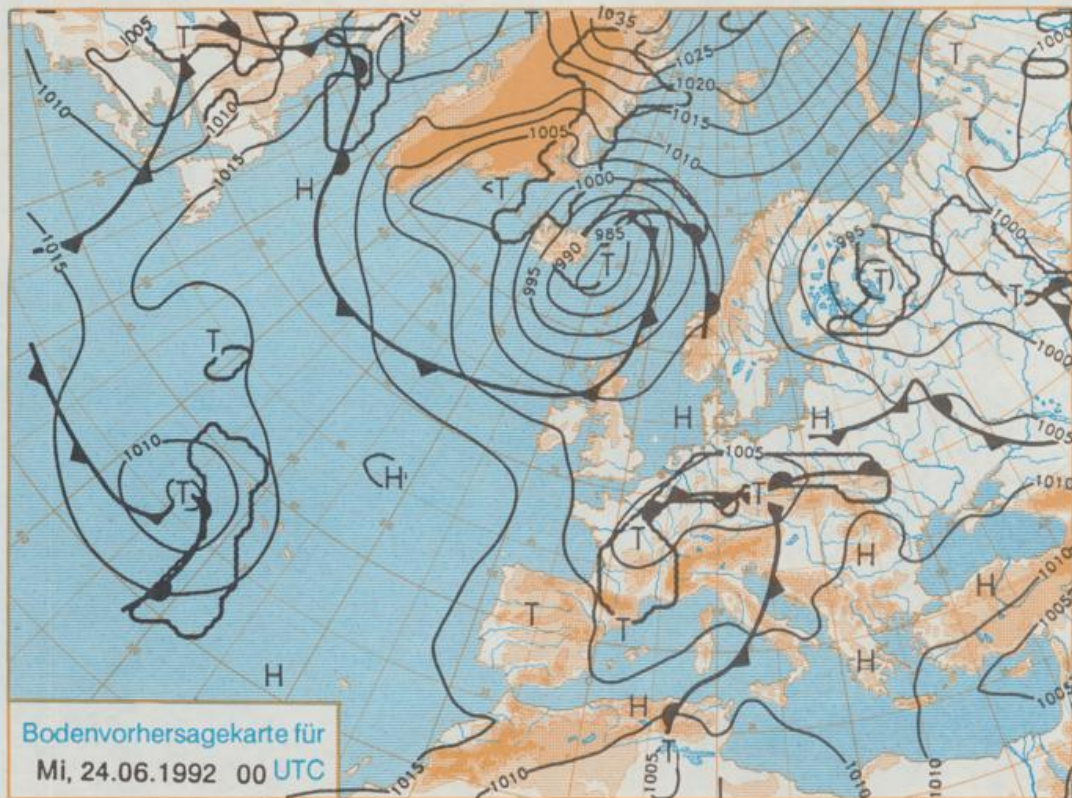
Bodenvorhersagekarte für
Di, 23.06.1992 00 UTC

Stereographische Projektion 1 : 60 000 000 60°N

Deutschland-Vorhersage für Dienstag, 23.06.1992

Der Ausläufer eines Tiefs über Skandinavien führt etwas kühlere Luft in den äußersten Norden Deutschlands. Gleichzeitig zieht ein Tief von der Nordamerikanischen Küste über das Mittelmeer nach Frankreich und weitet sich bis Mittwoch 00 UTC nach Mitteleuropa aus. Es führt weiterhin recht warme und zeitweise sehr feuchte Luft nach Deutschland.

Im Norden teils wolkelig, teils sonnig und meist trocken. In den anderen Gebieten überwiegend stark bewölkt und einzelne Schauer oder Gewitter. Frühtemperaturen 12 bis 17 Grad C. Schwacher bis mäßiger, in Gewitternähe stark auffrischender Wind aus Nordost bis Südost.

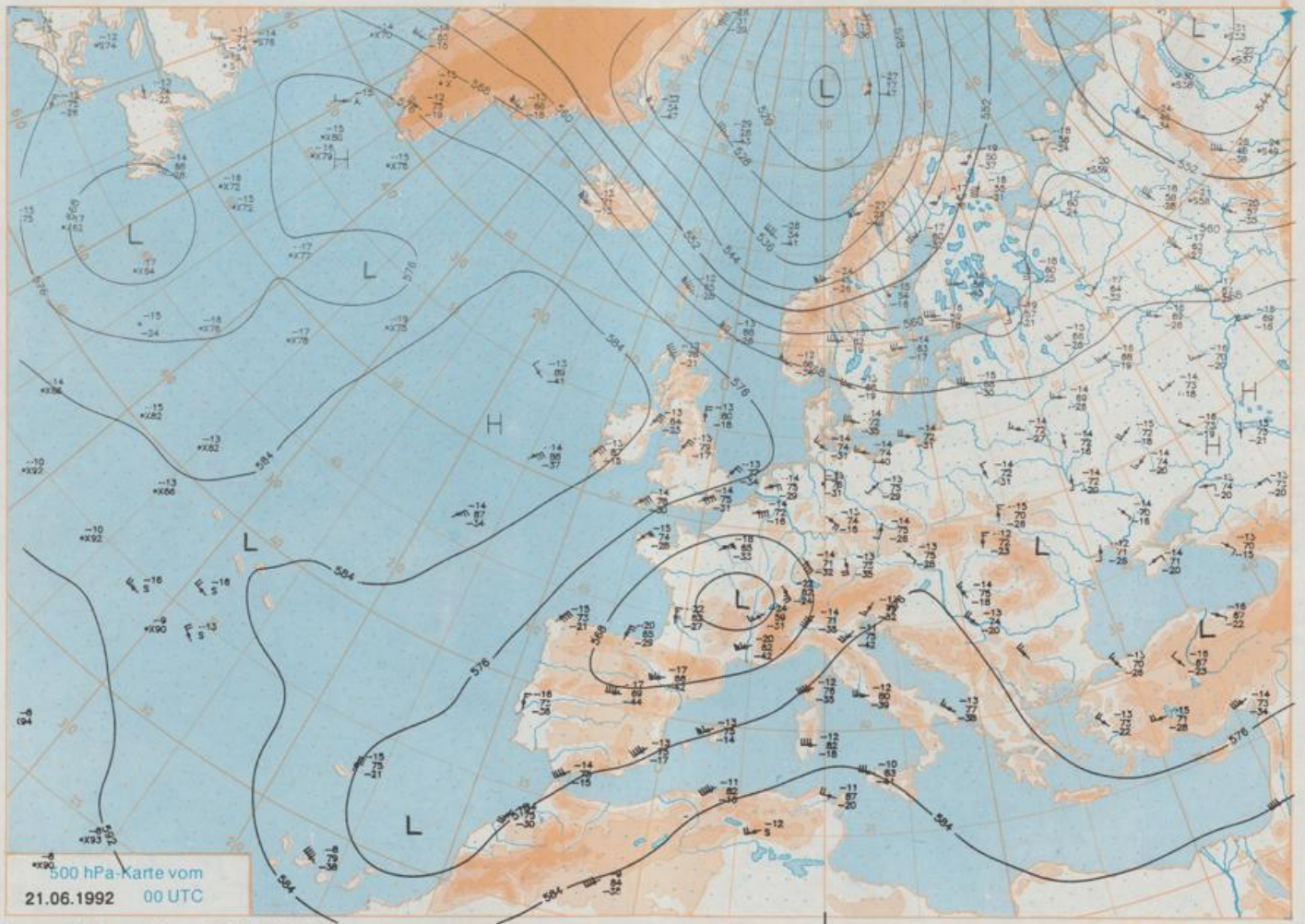


Bodenvorhersagekarte für
Mi, 24.06.1992 00 UTC

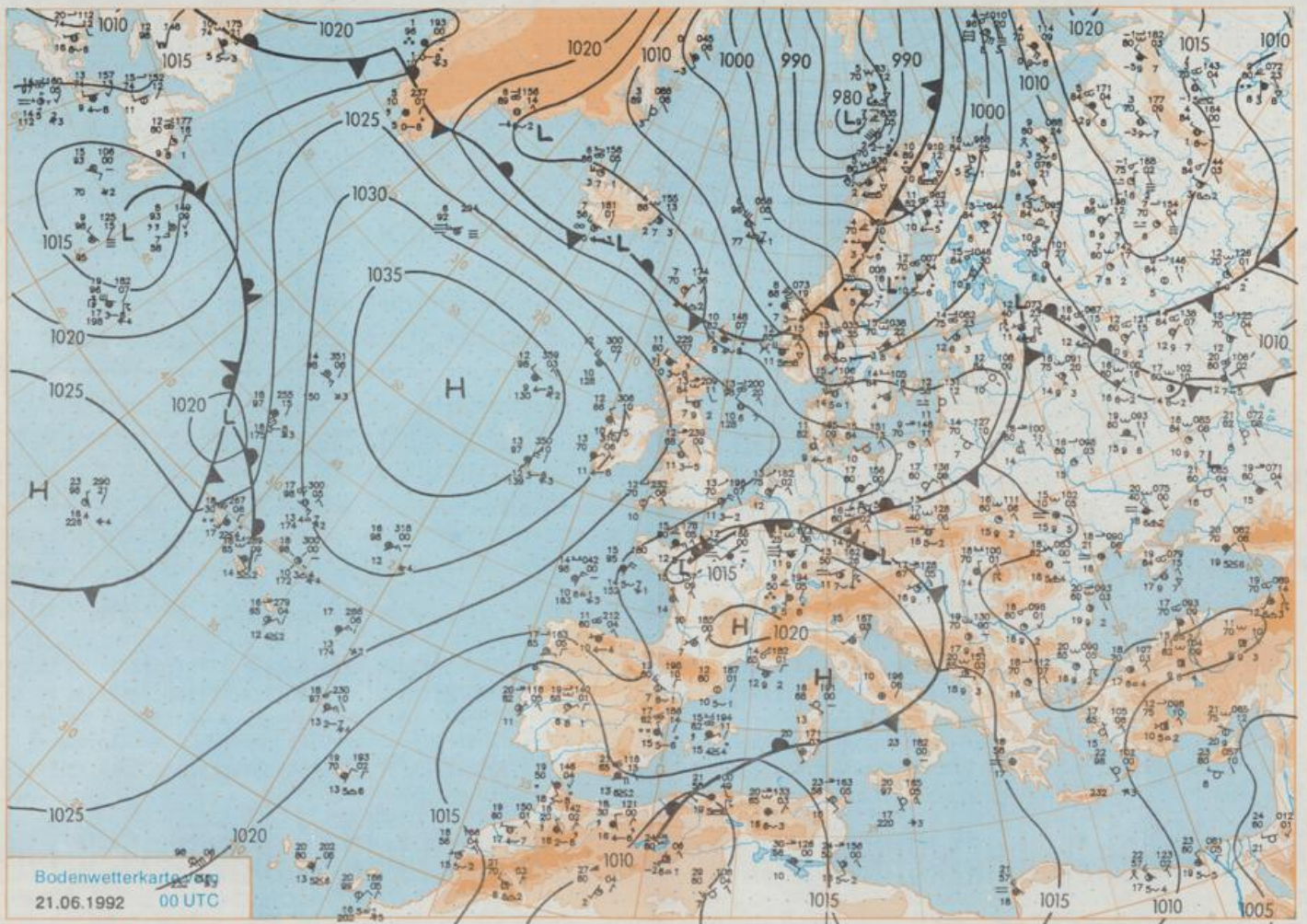
Weitere Aussichten für Mittwoch, 24.06.1992

In der Mitte und im Südern noch unbeständig. Von Nordwesten her wieder freundlicher.

Schutzgebühr monatlich 18.-DM einschließlich Versandkosten, Einzelpreis 0,80 DM zuzüglich Versandkosten



Stereographische Projektion 1 : 30 000 000 60°N



Stereographische Projektion 1:30 000 000 60°N

Wettermeldungen von Sonntag, dem 21. Juni 1992 06 UTC

Station	Bar.-höhe (m)	Luftdr. red.NN (hPa)	Wetter	Wind km/h	Temperaturen (Grad C)					Sonne Vort. Std.	RR 24h mm	Schnee höhe cm	Extremwerte der Lufttemperatur in der Dekade vom 21.06. bis 30.06.					
					Luft	Tau-	Max	Mittel	Min				Nacht	Tmax	Tmin	Datum	Datum	
					2m	punkt	Vortag	2 m	5 m				5 m	Datum	Datum	Datum		
Helgoland	8	1017.1	stark bew.	NW	9	14.6	11.5	17.7	15.4	13.5	13	15.5	.	1952	25.0	27.06.1976	8.9	29.06.1956
List / Sylt	29	1015.7	stark bew.	WNW	18	13.9	10.3	19.3	15.6	13.0	12	14.6	.	1937	29.8	26.06.1941	8.4	29.06.1956
Schleswig	48	1015.9	wolkig	WNW	11	14.4	11.1	24.1	18.0	10.0	7	15.0	.	1947	34.7	29.06.1947	4.9	22.06.1987
Kiel	31	1015.9	leicht bew.	W	9	14.9	10.8	21.6	17.7	8.3	5	14.6	.	1940	33.7	29.06.1947	3.6	22.06.1987
Arkona	42	1013.1	wolkig	WNW	28	14.6	10.3	20.5	17.5	13.0	11	15.4	.	1951	28.1	30.06.1987	7.7	24.06.1972
Norderney	16	1017.5	stark bew.	NNE	18	14.3	12.1	18.6	15.6	13.5	12	14.1	.	1947	32.2	29.06.1947	8.8	21.06.1964
Bremerhaven	11	1016.6	leicht bew.	N	11	14.6	11.3	23.2	18.2	12.4	10	14.0	.	1949	30.3	27.06.1973	6.0	21.06.1964
Cuxhaven	12	1016.8	stark bew.	NNE	22	14.7	10.5	22.6	17.4	13.6	11	14.8	.	1946	33.6	29.06.1947	5.1	21.06.1964
Hamburg/Flugh.	18	1016.4	bedeckt	NNW	9	9.8	8.8	24.5	20.0	9.4	60	14.7	.	1891	34.5	29.06.1947	3.0	24.06.1944
Lübeck	15	1015.7	leicht bew.	NW	4	12.6	11.2	24.2	18.1	7.3	3	15.2	.	1890	34.0	29.06.1947	3.1	22.06.1942
Boltenhagen	17	1015.2	leicht bew.	NW	21	14.8	10.9	20.3	17.5	13.7	12	15.4	.	1951	31.5	27.06.1973	3.7	21.06.1959
Schwerin	67	1015.1	leicht bew.	NNW	11	14.5	12.5	25.3	18.8	11.7	6	14.8	.	1947	34.1	29.06.1947	5.6	30.06.1956
Warnemünde	10	1015.0	leicht bew.	still	9	14.9	12.5	21.4	17.9	12.3	10	14.3	.	1947	35.1	27.06.1973	6.9	24.06.1957
Teterow	50	1014.8	leicht bew.	NNW	9	14.6	12.4	25.0	18.4	10.3	6	14.3	.	1947	32.4	27.06.1973	4.9	21.06.1959
Barth	7	1014.0	leicht bew.	WNW	18	15.4	10.9	22.8	17.8	9.2	7	15.2
Greifswald	6	1013.5	leicht bew.	W	13	14.6	11.2	22.3	17.0	10.5	6	14.7	.	1951	32.0	27.06.1973	4.0	21.06.1959
Ueckermünde	7	1014.9	leicht bew.	SW	4	15.7	9.5	20.8	16.6	8.3	6	X
Emden	12	1017.2	stark bew.	NNW	13	13.7	11.6	23.2	17.2	10.7	9	13.6	.	1947	32.7	28.06.1947	5.7	21.06.1964
Bremer/Flugh.	5	1016.1	leicht bew.	NNE	15	12.8	10.7	25.2	19.5	11.4	11	14.4	.	1890	34.9	28.06.1947	3.4	21.06.1964
Sothau	78	1016.2	leicht bew.	N	8	13.4	10.6	25.6	19.5	10.6	9	14.3	.	1948	33.8	30.06.1957	2.8	24.06.1949
Boizenburg	46	1016.3	leicht bew.	NW	8	12.6	8.2	25.2	19.5	10.4	10	14.7
Lüchow	18	1014.5	leicht bew.	N	8	14.7	12.0	26.3	19.2	10.1	10	11.4	.	1955	33.1	30.06.1957	3.9	26.06.1957
Seehausen/Altm.	23	1015.4	leicht bew.	NNW	9	14.8	8.5	27.4	20.0	9.2	9	11.9
Marnitz	87	1014.8	leicht bew.	NNW	4	16.5	12.1	25.4	18.8	10.9	6	X
Neuruppin	39	1014.6	leicht bew.	still	15.7	8.9	26.2	20.4	11.4	10	11.9
Neubrandenburg	80	1014.2	leicht bew.	WSW	9	14.4	9.7	23.3	18.0	9.5	8	15.1
Angermünde	55	1013.9	leicht bew.	NW	8	15.4	10.3	26.0	18.3	9.9	8	10.4	.	1951	33.9	21.06.1954	3.2	21.06.1959
Lingen	26	1015.9	leicht bew.	N	9	12.7	11.6	25.8	19.1	11.3	11	14.1	.	1951	33.0	30.06.1957	5.1	26.06.1957
Münst.-Osn./Flugh.	52	1015.5	stark bew.	N	8	14.1	10.2	25.3	19.3	13.6	14	14.6
Osnabrück	97	1015.9	wolkig	NNE	8	13.7	10.5	24.9	19.2	13.0	12	13.9	0.0	1952	33.5	30.06.1957	5.1	21.06.1964
Bad Salzuflen	100	1015.1	stark bew.	NNE	8	14.4	10.9	24.9	19.5	13.9	14	13.6	.	1935	33.8	30.06.1957	4.2	26.06.1937
Hannover/Flugh.	54	1014.1	leicht bew.	still	14.6	10.9	25.3	19.7	13.8	13	8.9	.	.	1936	32.6	27.06.1976	3.0	24.06.1949
Braunschweig	88	1015.1	wolkig	NNE	4	14.5	10.8	25.5	19.0	13.0	10	12.1	.	1891	33.4	29.06.1947	4.3	24.06.1949
Gardelegen	48	1015.4	stark bew.	still	15.0	8.0	27.4	20.9	11.3	11	9.7
Magdeburg	84	1014.4	wolkig	N	8	15.9	8.1	27.3	21.7	12.3	11	9.4	.	1947	33.7	29.06.1947	4.9	22.06.1981
Potsdam	99	1014.5	leicht bew.	N	5	16.1	7.4	28.3	21.5	13.0	12	8.9	.	1893	35.5	29.06.1947	5.0	21.06.1910
Berlin-Temp.	49	1013.9	leicht bew.	NNE	11	17.9	5.3	27.0	20.9	15.0	13	6.2	.	1876	35.0	29.06.1947	3.1	21.06.1910
Lindenberg	112	1013.3	wolkenlos	NE	4	17.2	7.5	28.3	21.2	13.8	12	7.3	.	1951	34.0	21.06.1954	6.1	26.06.1962
Manschnow	16	1013.3	wolkig	NNW	8	15.1	7.2	28.5	21.4	13.5	13	8.9
Düsseldorf/Flugh.	44	1015.3	stark bew.	still	15.3	11.7	25.0	19.7	15.2	14	4.6	1	.	1970	34.1	27.06.1976	7.1	23.06.1971
Bocholt	24	1015.5	stark bew.	ENE	5	13.7	11.1	25.2	19.3	13.7	13	.	.	1947	35.7	27.06.1947	3.4	27.06.1952
Essen	161	1015.5	wolkig	E	8	13.7	12.2	24.0	19.9	13.5	13	8.3	0.5	1935	32.3	27.06.1976	4.2	21.06.1964
Kahler Asten	859	-	stark bew.	E	8	12.4	10.0	18.6	15.1	11.9	10	5.1	0.4	1955	28.1	30.06.1957	0.9	21.06.1964
Bad Lippspringe	158	1014.5	stark bew.	WSW	9	16.5	10.0	24.7	19.8	16.0	15	9.4	.	1951	33.1	30.06.1957	3.6	30.06.1971
Kassel	233	1014.3	stark bew.	N	8	16.6	11.5	24.7	19.8	16.3	15	6.1	.	1951	32.8	30.06.1957	5.7	21.06.1964
Göttingen	173	1014.5	stark bew.	N	4	15.8	13.1	27.0	20.5	15.2	13	9.4	0.1	1947	33.7	27.06.1947	1.3	24.06.1949
Leinefelde	356	1014.0	stark bew.	still	15.4	11.5	23.6	18.2	13.7	12	11.5	.	.	1957	31.1	30.06.1957	4.1	21.06.1964
Braunlage	610	1014.2	wolkig	SW	8	14.6	9.5	21.7	17.9	13.9	13	10.9	.	1936	29.4	27.06.1947	2.1	25.06.1944
Brocken	1153	-	stark bew.	ENE	13	12.8	2.6	15.1	12.9	10.9	9	9.5	.	1951	24.4	30.06.1957	-0.2	25.06.1984
Artern	166	1014.4	wolkig	still	16.7	9.6	26.2	20.1	14.6	14	11.3	.	.	1954	33.4	30.06.1957	5.4	26.06.1957
Leipzig/Flugh.	141	1014.0	stark bew.	NW	8	15.6	9.8	27.7	20.8	14.3	12	12.8	.	1951	36.4	30.06.1957	6.7	22.06.1981
Wittenberg	106	1013.3	leicht bew.	NNE	8	17.7	8.0	28.7	22.3	15.2	14	9.4	.	1951	34.1	21.06.1954	6.2	26.06.1957
Oschatz	152	1013.0	wolkig	N	11	16.5	8.6	29.3	22.5	14.6	12	10.5
Dresden/Flugh.	227	1013.1	stark bew.	NNW	4	17.3	11.6	28.3	22.0	15.4	13	10.6	.	1917	34.0	26.06.1935	4.7	21.06.1921
Doberlug-Kir.	99	1013.8	leicht bew.	NNE	8	16.7	10.3	28.5	21.5	11.9	10	5.8	1
Cottbus	69	1013.0	wolkig	NE	5	16.8	9.1	29.4	22.7	12.8	11	8.1	.	1951	34.4	21.06.1954	5.8	25.06.1972
Görlitz	238	1012.5	leicht bew.	WSW	4	18.2	13.3	27.6	22.0	13.5	12	7.8	.	1951	32.7	28.06.1976	5.5	25.06.1972
Aachen	205	1015.7	Sprühregen	SW	8	13.7	13.0	21.2	16.0	13.6	14	1.5	34	1891	36.6	27.06.1947	5.1	23.06.1903
Nürburg	629	1016.0	Sprühregen	WSW	22	11.1	11.1	15.9	13.6	11.1	11	27	.	1947	34.1	27.06.1947	2.6	21.06.1964
Köln-Bonn/Flugh.	99	1015.0	stark bew.	WSW	5	16.3	16.0	25.6	17.9	15.4	15	3.4	31	1958	34.0	27.06.1976	3.1	21.06.1964
Bendorf	132	1016.1	Regen	S	11	14.5	12.3	21.0	16.8	14.5	14	0.3	30	1951	35.0	28.06.1976	5.5	21.06.1964
Bad Marienberg	555	1015.2	Nebel	SW	5	13.8	13.1	21.9	16.2	12.8	11	5.4	52	1963	30.3	28.06.1976	2.7	21.06.1964
Giessen	195	1015.3	stark bew.	WSW	2	15.6	15.3	25.9	18.1	15.4	15	5.5	39	1939	35.4	27.06.1947	3.6	25.06.1949
Bad Hersfeld	225	1014.9	stark bew.	NE	4	15.4	14.1	24.3	19.8	14.9	14	5.6	2	1949	32.5	21.06.1954	2.5	25.06.1949
Wasserkuppe	925	-	in Wolken	NNE	13	12.9	12.9	18.4	15.0	11.9	12	3.9	31	1936	27.9	27.06.1947	1.5	26.06.1962
Meiningen	453	1013.9	stark bew.	W	4	15.0	13.0	22.4	18.3	14.0	13	6.2	0.5
Schmücke	942	-	wolkig	NNE	11	12.3	11.4	19.0	14.3	11.1	11	3.6	27
Erfurt/Flugh.	323	1014.8	nach Gewitt	still	12.9	10.6	25.2	20.0	12.9	13	8.7	4	.	1967	33.4	25.06.1967	6.1	21.06.1988
Neuhaus a.R.	850	-	wolkig	N	5	12.6	11.7	20.2	15.8	12.3	12	3.6	7
Gera-Leumnitz	312	1014.5	nach Gewitt	WNW	15	14.1	10.5	26.0	20.2	13.8	13	8.8	1	1952	31.6	30.06.1957	5.3	27.06.1952
Plauen	388	1013.4	leicht bew.	still	15.5	13.3	24.6	18.1	13.2	13	5.3	5	.	1951	32.5	30.06.1967	2.6	30.06.1954
Aue	397	1013.6	stark bew.	N	5	15.5	13.6	24.9	18.3	13.8	12	6.2	0.4
Chemnitz	419	1013.5	Schauer	W	15	16.0	12.7	25.6	20.7	14.7	12	7.6	0.7	1951	32.5	25.06.1967	4.6	22.06.1981
Fichtelberg	1215	-	leicht bew.	S	18	15.												