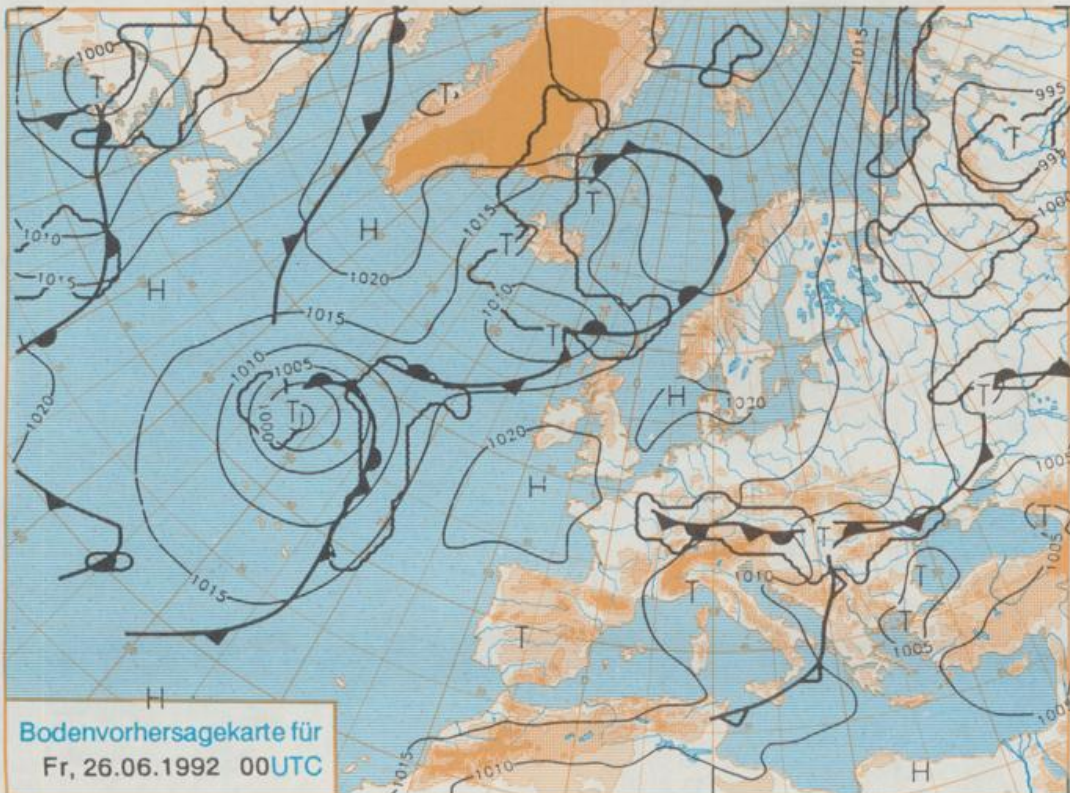


Erscheint täglich
Nur PostbezugDruck und Verlag: Deutscher Wetterdienst, Zentralamt
Frankfurter Straße 135, 6050 Offenbach am Main
Postfach 10 04 65, Telefon: (069) 80 62-225
Telex: (069) 4152817, Telefax: (069) 80 62-484
Postgirokonto Frankfurt: BLZ 500 100 80, KtNr. 490 31-606

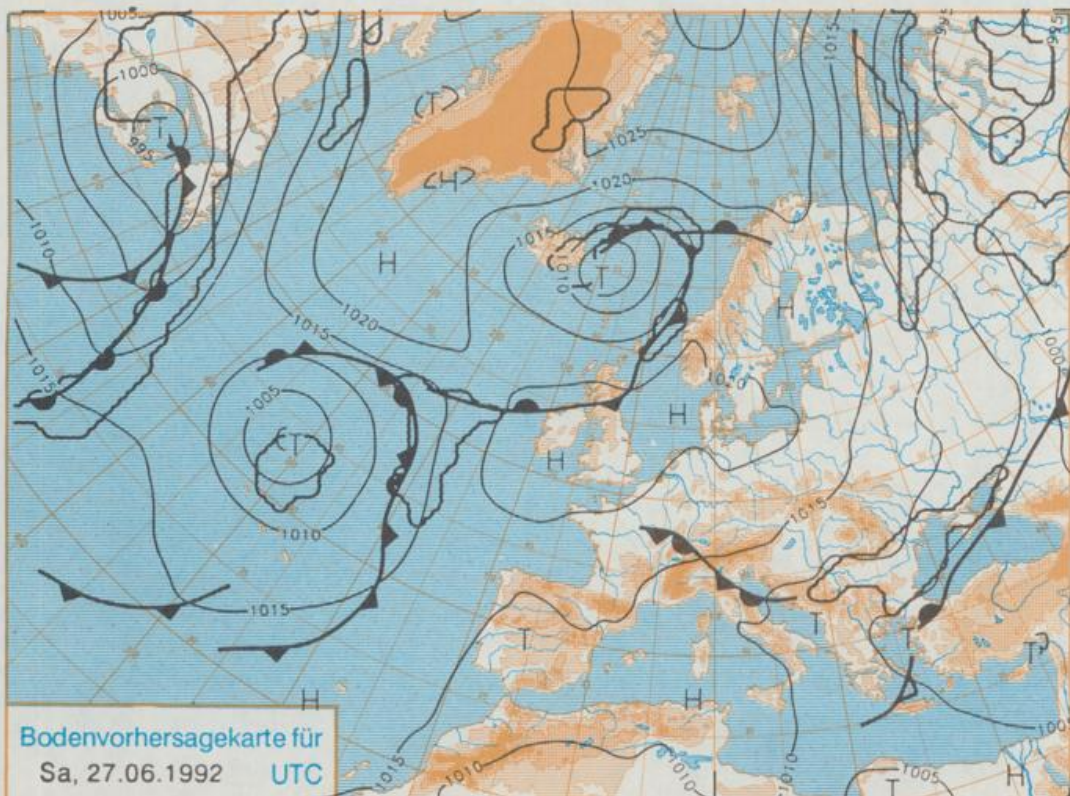
Jahrgang 1992

Mittwoch, den 24. Juni

Nummer 176



Stereographische Projektion 1 : 60 000 000 60°N



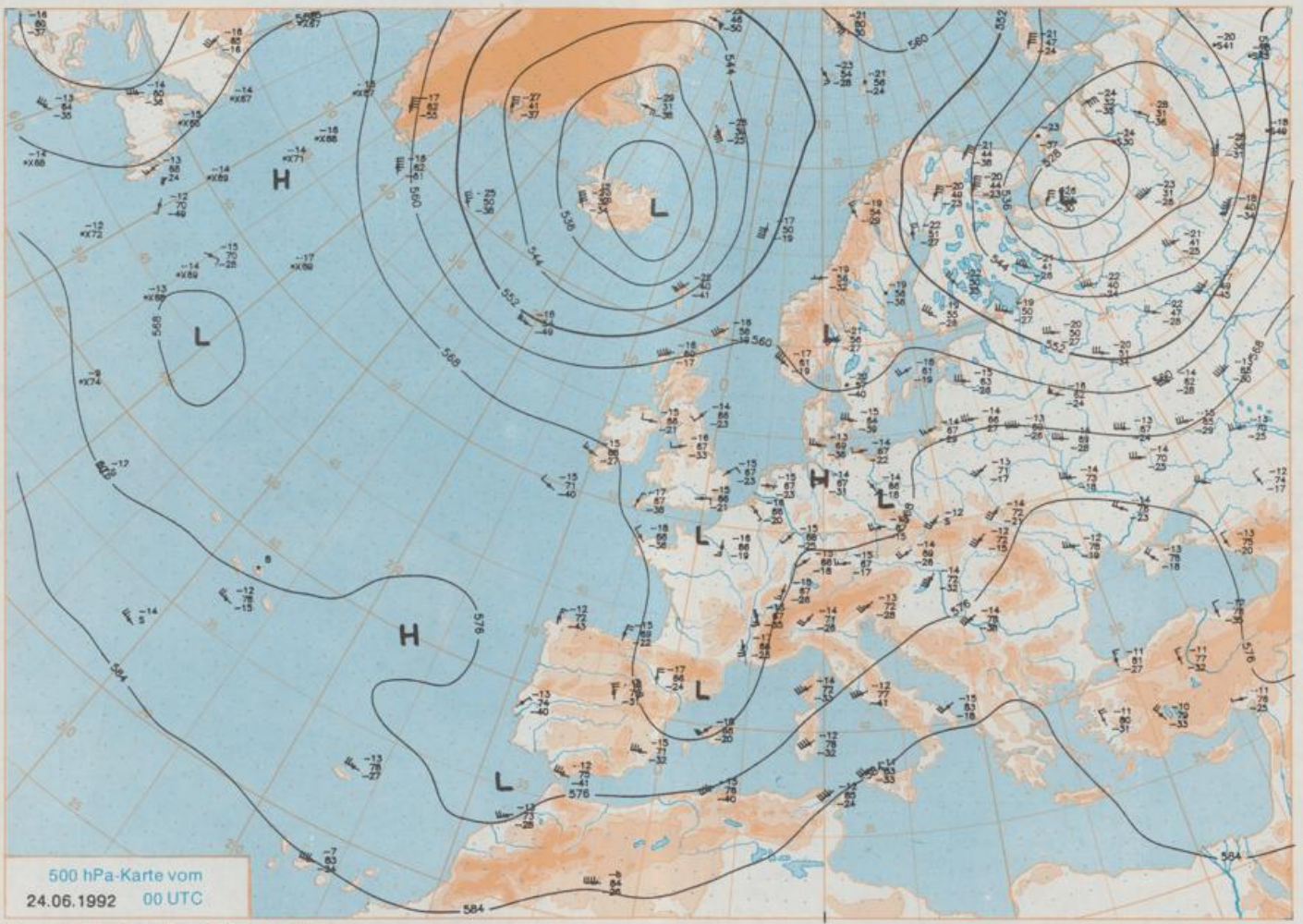
Deutschland-Vorhersage für Freitag, 26.06.1992

Eine am Mittwoch, 24.06.92 00 UTC von Frankreich über Deutschland bis zum östlichen Mitteleuropa reichende Tiefdruckrinne füllt sich langsam auf. Im Laufe des Freitags wird ein Hoch mit Schwerpunkt über der Nordsee wetterwirksam, das sich landeinwärts ausweitet. An seinem Südrand sickert trockene Festlandsluft von Norden her ein, die im weiteren Verlauf die schwülwarme Meeresluft über Süddeutschland verdrängen wird. Dabei verlagert sich die zugehörige Luftmassengrenze allmählich südwärts.

Heiter bis wolkig, in Süddeutschland zum Teil auch stärkere Quellbewölkung und im Laufe der zweiten Tageshälfte etwa südlich der Donau einzelne Gewitter. Tiefsttemperaturen im Norden um 12, im Süden um 14 Grad C. Tageshöchsttemperaturen 23 bis 28 Grad C. Schwacher bis mäßiger, in Gewitternähe stark böiger Wind aus Nordost bis Nord.

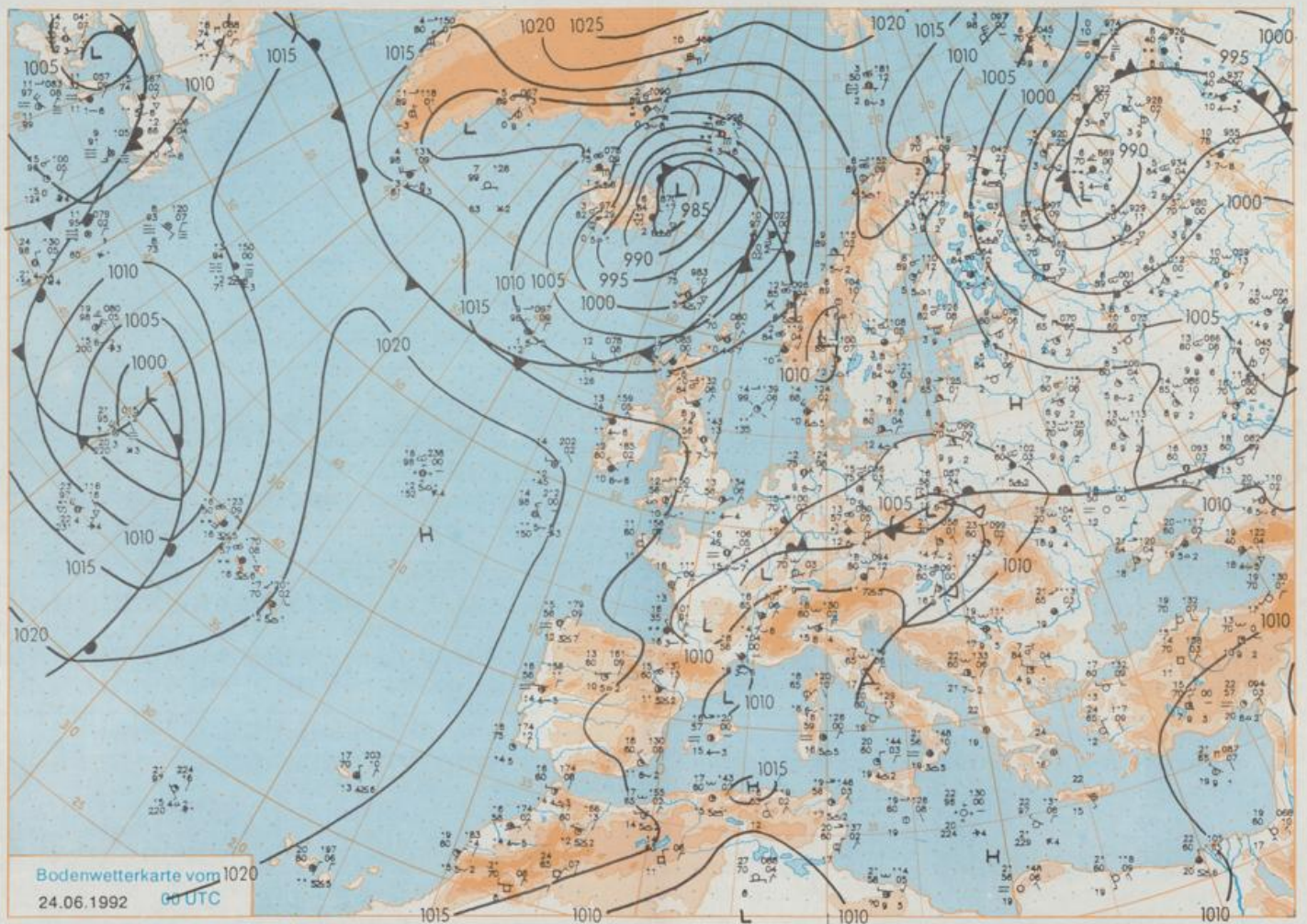
Weitere Aussichten für Samstag, 27.06.1992

Vielfach sonnig und warm, lediglich im Alpenraum noch gewittrig.



500 hPa-Karte vom
24.06.1992 00 UTC

Stereographische Projektion 1 : 30 000 000 60°N



Wettermeldungen von Mittwoch, dem 24. Juni 1992 06 UTC

Station	Bar.-höhe (m)	Luftdr. red.NN (hPa)	Wetter	Deutschland								Sonne Vort. Std.	RR 24h mm	Schnee höhe cm	Extremwerte der Lufttemperatur			
				Wind km/h	Temperaturen (Grad C)				Nacht 2 m 5 cm	Tmax	Tmin				Datum	Datum		
					Luft 2 m	Tau-punkt	Max Vortag	Mittel									Min	
Helgoland	8	1013.8	leicht bew.	NNE	21	14.4	10.5	15.6	14.4	13.3	11	0.0		1952	25.0	27.06.1976	8.9	29.06.1956
List / Sylt	29	1013.1	leicht bew.	N	26	14.2	10.3	16.3	13.8	10.5	8	14.4		1937	29.6	26.06.1941	8.4	29.06.1956
Schleswig	48	1013.0	leicht bew.	N	13	12.5	8.9	22.0	16.1	8.6	8	10.7		1947	34.7	29.06.1947	4.9	22.06.1987
Kiel	31	1012.9	leicht bew.	N	15	14.6	7.9	18.9	15.2	10.3	7	12.3		1940	33.7	29.06.1947	3.6	22.06.1987
Arkona	42	1010.7	leicht bew.	NNE	18	15.8	9.8	17.3	14.6	12.7	9	11.5		1951	28.1	30.06.1987	7.7	24.06.1972
Norderney	16	1023.4	wolkig	NE	24	14.3	8.1	16.2	14.8	13.6	13	0.8		1947	32.2	29.06.1947	8.8	21.06.1964
Bremerhaven	11	1013.0	stark bew.	N	11	13.1	9.0	16.5	15.2	13.0	13	0.0		1949	30.3	27.06.1973	6.0	21.06.1964
Cuxhaven	12	1013.2	wolkig	NNE	26	13.1	8.5	16.4	15.3	12.7	11			1946	33.6	29.06.1947	5.1	21.06.1964
Hamburg/Flugh.	16	1012.5	wolkig	NW	5	11.7	9.1	19.1	16.0	9.2	6	0.5		1891	34.5	29.06.1947	3.0	24.06.1944
Lübeck	15	1011.8	leicht bew.	still										1890	34.0	29.06.1947	3.1	22.06.1942
Boltenhagen	17	1011.3	leicht bew.	NNW	13	15.8	12.4	17.4	15.4	12.9	9	12.0		1951	31.5	27.06.1973	3.7	21.06.1959
Schwerin	67	1011.3	leicht bew.	still										1947	34.1	29.06.1947	5.6	30.06.1956
Warnemünde	10	1011.2	leicht bew.	still										1951	32.3	27.06.1973	6.9	24.06.1957
Teterow	50	1010.7	wolkenlos	still										1947	32.4	27.06.1973	4.9	21.06.1959
Barth	7	1010.9	leicht bew.	NNW	8	14.0	10.1	19.0	14.7	6.9	3	10.8						
Greifswald	6	1010.2	leicht bew.	N	13	15.8	12.4	20.2	15.3	8.7	5	8.3		1951	32.0	27.06.1973	4.0	21.06.1959
Ueckermünde	7	1010.8	wolkig	NNE	18	16.3	10.2	18.5	15.8	14.8	11	X						
Emden	12	1013.1	stark bew.	N	8	13.5	10.7	16.4	14.6	10.0	8			1947	32.7	28.06.1947	5.7	21.06.1964
Bremen/Flugh.	5	1012.5	stark bew.	N	13	13.7	9.5	19.7	15.6	12.7	11	5.6		1890	34.9	28.06.1947	3.4	21.06.1964
Soiltau	78	1012.7	stark bew.	N	5	12.5	10.0	21.4	16.3	10.7	9	10.9		1948	33.8	30.06.1957	2.8	24.06.1949
Boizenburg	46	1011.8	leicht bew.	WNW	5	11.2	8.8	20.7	15.6	8.6	8	2.6						
Lüchow	18	1011.8	leicht bew.	NNE	5	12.2	10.2	21.8	16.2	6.7	10	10.2		1955	33.1	30.06.1957	3.9	26.06.1957
Seehausen/Altm.	23	1011.2	leicht bew.	NNW	11	13.1	8.9	23.3	16.8	8.7	8	12.2						
Marnitz	87	1011.3	wolkenlos	N	8	13.3	9.7		16.1	9.8	5	X						
Neuruppin	39	1010.2	wolkenlos	N	15	14.1	10.9	23.4	18.0	10.5	8	10.8						
Neubrandenburg	80	1010.4	leicht bew.	N	17	13.7	10.4	20.3	14.8	8.7	7	3.4						
Angermünde	55	1009.0	leicht bew.	N	17	15.0	12.2	22.8	17.1	10.4	9	12.1		1951	33.9	21.06.1954	3.2	21.06.1959
Lingen	26	1012.1	stark bew.	NNE	8	13.3	10.9	21.5	15.9	11.9	11	8.4		1951	33.0	30.06.1957	5.1	26.06.1957
Münst.-Osn./Flugh.	52	1011.9	wolkig	NNE	11	13.3	10.3	22.8	17.4	11.5	10	13.1						
Osnabrück	97	1011.9	stark bew.	NE	9	13.0	10.0	21.7	16.5	11.5	9	11.7		1952	33.5	30.06.1957	5.1	21.06.1964
Bad Salzuflen	100	1011.9	leicht bew.	NNE	5	12.8	10.3	22.2	16.8	11.4	11	11.6		1935	33.8	30.06.1957	4.2	26.06.1937
Hannover/Flugh.	54	1011.3	stark bew.	N	4	12.9	10.4	22.4	17.0	11.1	9	12.6		1936	32.6	27.06.1976	3.0	24.06.1949
Braunschweig	88	1011.6	leicht bew.	NW	5	13.4	10.2	22.5	16.8	10.5	6	10.6		1891	33.4	29.06.1947	4.3	24.06.1949
Gardelegen	48	1011.5	wolkenlos	N	5	12.5	9.0	23.9	18.0	10.2	9	12.8						
Magdeburg	84	1010.8	leicht bew.	NNW	11	14.0	10.0	24.6	19.2	10.0	8	11.3		1947	33.7	29.06.1947	4.9	22.06.1981
Potsdam	99	1009.8	leicht bew.	N	8	13.9	8.8	26.0	19.3	11.2	9	12.4		1893	35.5	29.06.1947	5.0	21.06.1910
Berlin-Temp.	49	1009.4	leicht bew.	N	17	15.0	9.3	24.6	19.5	13.4	11	13.1		1876	35.0	29.06.1947	3.1	21.06.1910
Lindenberg	112	1008.0	leicht bew.	N	11	14.7	8.7	26.1	19.8	13.0	12	12.0		1951	34.0	21.06.1954	6.1	26.06.1962
Manschnow	16	1008.1	leicht bew.	NNW	9	13.5	8.4	26.4	19.6	11.9	12	12.2						
Düsseldorf/Flugh.	44	1010.6	wolkig	NE	13	14.4	11.1	24.2	19.4	13.6	13	12.8		1970	34.1	27.06.1976	7.1	23.06.1971
Bocholt	24	1012.1	wolkig	ENE	11	13.3	11.0	22.2	16.9	11.2	10	13.5		1947	35.7	27.06.1947	3.4	27.06.1952
Essen	161	1011.2	leicht bew.	E	17	12.9	11.0	22.2	18.0	12.1	12	11.0		1935	32.3	27.06.1976	4.2	21.06.1964
Kahler Asten	859	-	leicht bew.	E	5	11.4	9.7	17.8	14.0	9.8	6	5.2		1955	28.1	30.06.1957	0.9	21.06.1964
Bad Lippspringe	158	1011.2	stark bew.	SSW	2	14.2	10.9	22.7	17.6	12.4	11	10.8		1951	33.1	30.06.1957	3.6	30.06.1971
Kassel	233	1010.7	stark bew.	N	8	14.8	10.6	22.7	18.8	14.6	13	5.1	0.0	1951	32.8	30.06.1957	5.7	21.06.1964
Göttingen	173	1010.9	stark bew.	N	5	14.5	10.8	23.4	19.1	13.6	12	6.6	0.0	1947	33.7	27.06.1947	1.3	24.06.1949
Leinefelde	356	1010.6	stark bew.	still										1957	31.1	30.06.1957	4.1	21.06.1964
Braunlage	610	1010.5	bedeckt	SSE	4	11.9	9.3	19.0	15.4	10.6	8	8.4		1936	29.4	27.06.1947	2.1	25.06.1944
Brocken	1153	-	Nebel	N	18	7.4	6.5	13.3	10.7	7.0	5	7.7		1951	24.4	30.06.1957	-0.2	25.06.1984
Artern	166	1010.3	stark bew.	NNE	5	15.9	11.1	23.0	17.2	14.3	14	6.9	2	1954	33.4	30.06.1957	5.4	26.06.1957
Leipzig/Flugh.	141	1010.1	stark bew.	NNW	13	14.7	10.3	24.8	19.0	14.0	15	6.5	0.0	1951	36.4	30.06.1957	6.7	22.06.1981
Wittenberg	106	1009.4	leicht bew.	N	5	15.2	9.6	26.6	20.7	13.4	13	11.1		1951	34.1	21.06.1954	6.2	26.06.1957
Oschatz	152	1008.8	leicht bew.	NW	21	15.7	9.6	27.1	21.7	15.1	15	9.4						
Dresden/Flugh.	227	1008.8	stark bew.	WNW	11	15.1	12.0	26.3	19.8	14.5	14	6.7	0.3	1917	34.0	26.06.1935	4.7	21.06.1921
Doberlug-Kir.	99	1008.9	wolkig	NW	17	15.8	10.4	26.6	21.3	14.4	14	9.5						
Cottbus	69	1008.3	wolkig	NW	8	14.8	8.9	27.4	20.8	14.1	15	9.2	0.0	1951	34.4	21.06.1954	5.8	25.06.1972
Görlitz	238	1007.4	Regen	WNW	15	14.2	13.2	25.3	19.2	14.2	14	6.3	26	1951	32.7	28.06.1976	5.5	25.06.1972
Aachen	205	1010.4	bedeckt	N	5	13.2	11.6	22.2	17.9	12.7	12	10.6		1891	36.6	27.06.1947	5.1	23.06.1903
Nürburg	629	1010.2	in Wolken	N	5	11.8	11.8	20.0	15.9	11.8	12	7.4	0.4	1947	34.1	27.06.1947	2.6	21.06.1964
Köln-Bonn/Flugh.	99	1009.9	Schauer	N	5	15.2	12.5	24.1	19.0	15.2	15	8.7		1958	34.0	27.06.1976	3.1	21.06.1964
Bendorf	132	1009.7	bedeckt	SW	2	16.2	14.2	24.7	18.2	15.9	16	3.9	15	1951	35.0	28.06.1976	5.5	21.06.1964
Bad Marienberg	555	1009.6	stark bew.	ENE	9	14.7	13.4	21.6	16.9	14.0	12	5.7	0.1	1963	30.3	28.06.1976	2.7	21.06.1964
Giefßen	195	1010.7	stark bew.	N	9	14.9	14.1	21.3	16.7	14.0	14	2.4	4	1939	35.4	27.06.1947	3.6	25.06.1949
Bad Hersfeld	225	1010.3	stark bew.	ENE	2	14.8	13.8	20.4	17.4	14.3	14	3.3	1	1949	32.5	21.06.1947	2.5	25.06.1949
Wasserkuppe	925	-	Sprühregen	NNE	8	12.0	12.0	17.8	13.8	11.1	11	3.8	18	1936	27.9	27.06.1947	1.5	28.06.1962
Meiningen	453	1010.6	Regen	NNE	8	12.9	11.4	20.6	16.0	12.9	13	3.3	19					
Schm																		