

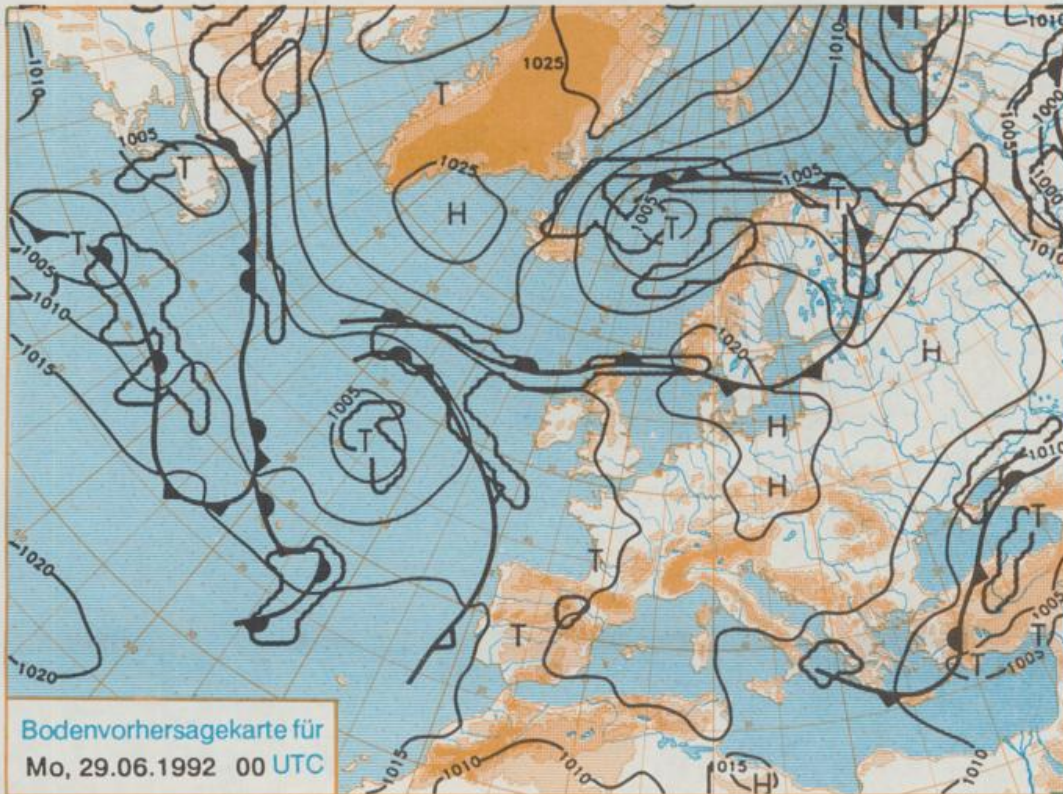
Erscheint täglich
Nur Postbezug

Druck und Verlag: Deutscher Wetterdienst, Zentralamt
Frankfurter Straße 135, 6050 Offenbach am Main
Postfach 10 04 65, Telefon: (069) 80 62-225
Telex: (069) 4152817, Telefax: (069) 80 62-484
Postgirokonto Frankfurt: BLZ 500 100 60, KINr. 490 31-608

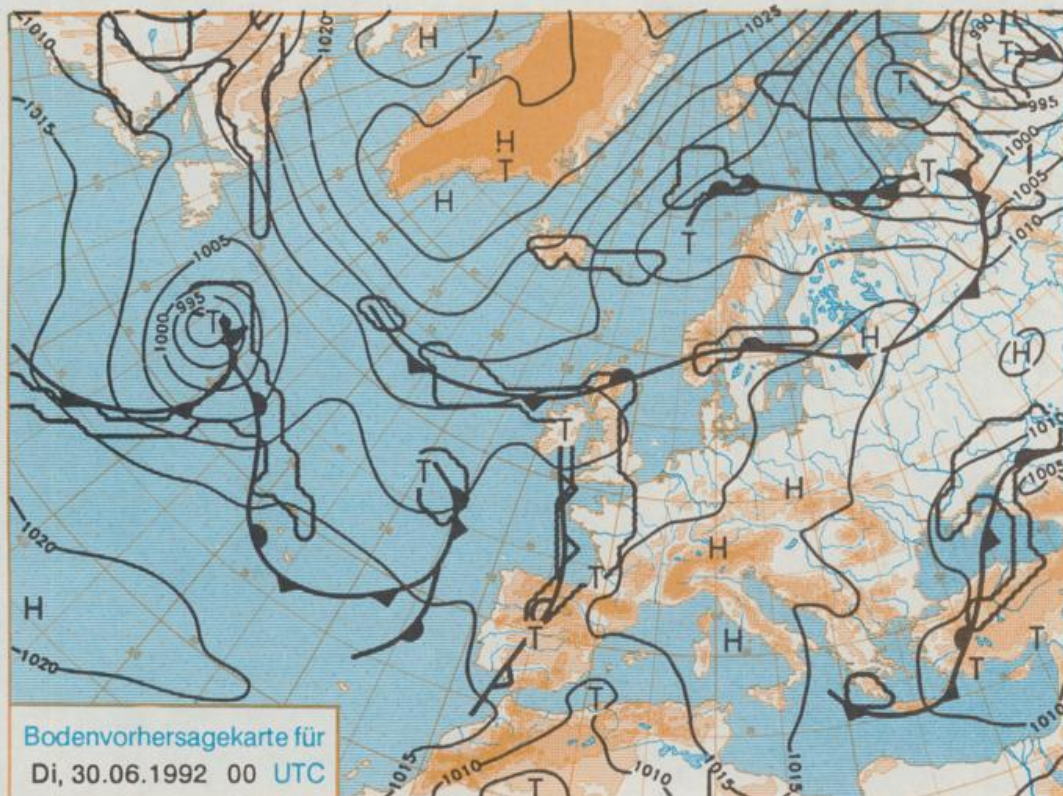
Jahrgang 1992

Samstag, den 27. Juni

Nummer 179



Stereographische Projektion 1 : 60 000 000 60°N



Deutschland-Vorhersage für Montag, 29.06.1992

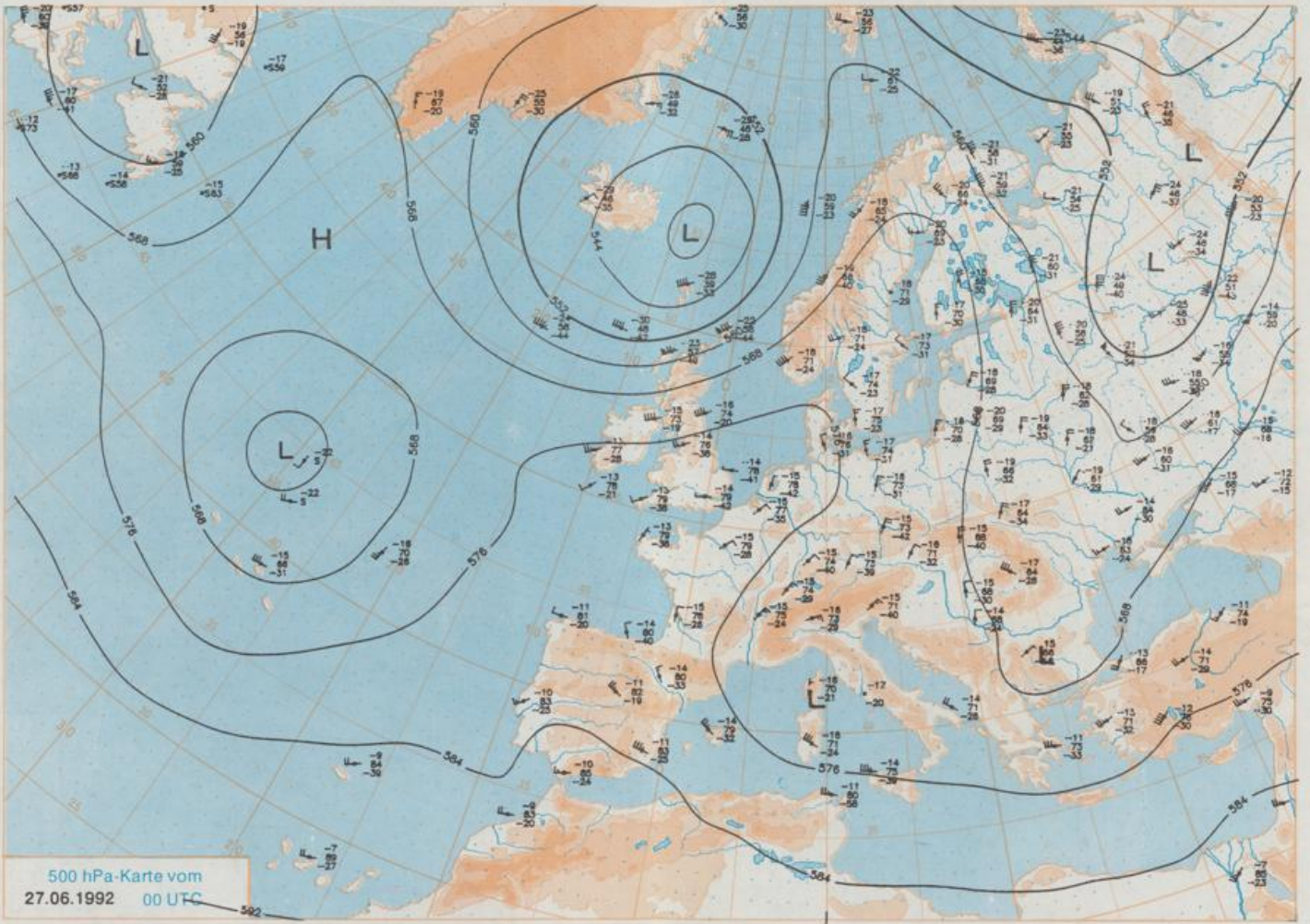
Die über Nord- und Ostsee liegende Hochdruckzone wandert bis Montag 00 UTC zum östlichen Mitteleuropa. Dabei verbleibt Deutschland im Bereich sehr warmer und trockener Luftmassen. Erste Gewitterstörungen erreichen am Dienstag Westfrankreich.

In ganz Deutschland sonnig und trocken. Frühtemperaturen 10 bis 16 Grad C. Höchsttemperaturen 26 bis 30 Grad C. Schwacher, tagsüber etwas auflebender Wind aus Ost bis Südost.

Weitere Aussichten für Dienstag, 30.06.1992

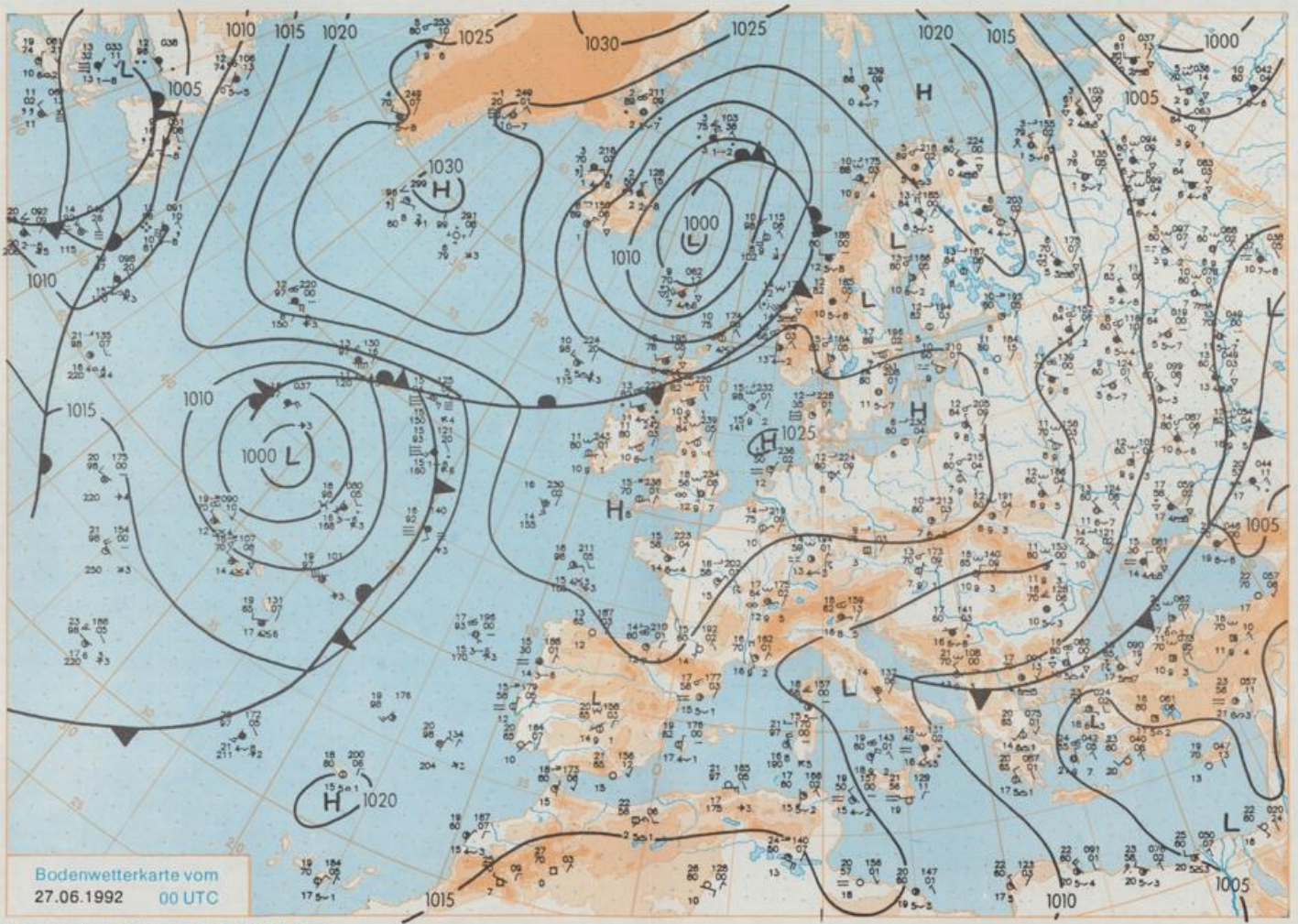
Nochmals sonnig und trocken mit Höchstwerten um 30 Grad C.

Schutzgebühr monatlich 18,-DM
einschließlich Versandkosten,
Einzelpreis 0,80 DM
zuzüglich Versandkosten



500 hPa-Karte vom
27.06.1992 00 UTC

Stereographische Projektion 1 : 30 000 000 60°N



Stereographische Projektion 1 : 30 000 000 60°N

Wettermeldungen von Samstag, dem 27. Juni 1992 06 UTC

Station	Bar.- höhe (m)	Luftdr. red.NN (hPa)	Wetter	Wind km/h	Deutschland						Sonne Vort. Sid.	RR 24h mm	Schnee höhe cm	Extremwerte der Lufttemperatur				
					Temperaturen (Grad C)		Temperaturen (Grad C)		Temperaturen (Grad C)					in seit	Tmax	Datum	Tmin	Datum
					Luft 2 m	Tau- punkt	Max	Mittel	Min	Nacht 2 m								
Helgoland	8	1023.0	wolkig	W	9	17.0	15.5	21.3	18.1	16.2	14	15.6		1952	25.0	27.06.1976	8.9	29.06.1956
List / Sylt	29	1023.0	leicht bew.	NNE	18	15.7	13.5	22.7	17.7	14.2	12	14.5		1937	29.6	26.06.1941	8.4	29.06.1956
Schleswig	48	1023.1	leicht bew.	SSW	4	17.9	9.4	24.9	20.0	12.6	9	13.2		1947	34.7	29.06.1947	4.9	22.06.1987
Kiel	31	1023.1	leicht bew.	SW	4	17.6	11.0	24.1	19.3	10.5	8	14.6		1940	33.7	29.06.1947	3.6	22.06.1987
Arkona	42	1022.8	leicht bew.	WSW	11	16.3	12.4	21.0	17.8	13.0	11	15.3		1951	28.1	30.06.1987	7.7	24.06.1972
Norderney	16	1022.7	leicht bew.	ENE	15	17.0	15.5	19.7	17.6	16.3	15	14.1		1947	32.2	29.06.1947	8.8	21.06.1964
Bremerhaven	11	1022.7	leicht bew.	SE	11	17.2	9.6	25.9	20.9	16.1	13	12.7		1949	30.3	27.06.1973	6.0	21.06.1964
Cuxhaven	12	1022.9	leicht bew.	SE	9	18.8	11.1	26.5	20.6	16.0	9	13.7		1946	33.6	29.06.1947	5.1	21.06.1964
Hamburg/Flugh.	16	1023.0	leicht bew.	still		18.0	10.7	26.1	20.7	12.1	7	13.7		1891	34.5	29.06.1947	3.0	24.06.1944
Lübeck	15	1023.0	leicht bew.	still		15.1	12.0	25.6	18.8	8.0	4	15.2		1890	34.0	29.06.1947	3.1	22.06.1942
Bollnshagen	17	1023.1	leicht bew.	SW	4	15.4	13.7	23.1	19.1	11.6	10	15.2		1951	31.5	27.06.1973	3.7	21.06.1959
Schwerin	67	1023.2	leicht bew.	still		16.2	12.8		19.6	11.9	6	15.2		1947	34.1	29.06.1947	5.6	30.06.1956
Warnemünde	10	1023.3	leicht bew.	SSW	5	16.9	9.3	22.3	18.7	12.3	10	14.5		1951	32.3	27.06.1973	6.9	24.06.1957
Teterow	50	1023.3	leicht bew.	still		13.7	11.5	25.1	18.4	9.0	7	12.2		1947	32.4	27.06.1973	4.9	21.06.1959
Barth	7	1022.9	wolkenlos	SSW	4	14.5	9.1	23.4	17.6	8.2	4	14.0						
Greifswald	6	1023.0	leicht bew.	still		14.8	12.1	22.5	16.3	8.5	5	14.4		1951	32.0	27.06.1973	4.0	21.06.1959
Ueckermünde	7	1023.6	leicht bew.	still		16.6	10.3	20.4	17.0	9.4	5	X						
Emden	12	1022.5	wolkig	NE	4	16.9	13.5	25.4	19.0	14.3	12	13.3		1947	32.7	28.06.1947	5.7	21.06.1964
Bremen/Flugh.	5	1023.0	leicht bew.	SE	11	16.7	9.9	26.7	21.0	12.1	8	11.6		1890	34.9	28.06.1947	3.4	21.06.1964
Sollau	78	1023.1	leicht bew.	SSE	2	16.2	8.8	26.6	20.4	10.5	9	11.4		1948	33.8	30.06.1957	2.8	24.06.1949
Boizenburg	46	1023.6	leicht bew.	still		14.2	8.2	26.6	19.8	10.4	9	14.7						
Lüchow	18	1023.3	leicht bew.	still		14.4	10.3	26.6	19.8	7.3	4	12.5		1955	33.1	30.06.1957	3.9	26.06.1957
Seehausen/Altm.	23							27.2										
Marnitz	87	1022.9	wolkenlos	NNW	4	14.2	9.1	25.1	18.1	8.0	3	X						
Neuruppin	39							25.0										
Neubrandenburg	80	1023.4	wolkenlos	NE	9	13.9	10.7	24.3	17.1	8.9	6	15.3						
Angermünde	55							25.0						1951	33.9	21.06.1954	3.2	21.06.1959
Lingen	26	1021.6	leicht bew.	still		14.5	12.7	26.2	18.9	11.8	10	6.7		1951	33.0	30.06.1957	5.1	26.06.1957
Münst.-Osn./Flugh.	52	1021.8	leicht bew.	NE	2	15.3	13.1	25.9	18.6	9.8	7	11.7						
Osnabrück	97	1021.9	leicht bew.	E	2	16.1	10.1	25.7	18.8	11.0	7	12.9		1952	33.5	30.06.1957	5.1	21.06.1964
Bad Salzuflen	100	1022.3	leicht bew.	still		14.0	10.7	25.4	18.7	11.0	10	13.1		1935	33.8	30.06.1957	4.2	26.06.1937
Hannover/Flugh.	54	1021.6	leicht bew.	SE	5	15.9	10.5	26.2	20.8	11.7	9	11.5		1936	32.6	27.06.1976	3.0	24.06.1949
Braunschweig	88	1022.5	leicht bew.	uml	2	15.1	10.6	25.8	19.4	10.6	5	12.5		1891	33.4	29.06.1947	4.3	24.06.1949
Gardelegen	48							26.9										
Magdeburg	84							27.2						1947	33.7	29.06.1947	4.9	22.06.1981
Potsdam	99							26.7						1893	35.5	29.06.1947	5.0	21.06.1910
Berlin-Temp.	49	1022.0	leicht bew.	ENE	5	16.0	10.2	25.4	19.7	11.5	8	15.5		1876	35.0	29.06.1947	3.1	21.06.1910
Lindenber	112							24.9						1951	34.0	21.06.1954	6.1	26.06.1962
Manschnow	16							24.7										
Düsseldorf/Flugh.	44	1021.5	leicht bew.	SE	4	16.7	13.6	24.8	20.5	13.4	9	12.4		1970	34.1	27.06.1976	7.1	23.06.1971
Bocholt	24	1022.0	Nebel	N	4	13.2	12.7	24.5	18.4	11.4	9	12.0		1947	35.7	27.06.1947	3.4	27.06.1952
Essen	161	1021.5	leicht bew.	SSE	8	17.2	12.5	23.9	19.4	13.4	11	11.3		1935	32.3	27.06.1976	4.2	21.06.1964
Kahler Asten	859			NE	9	15.6	5.7	19.8	15.5	11.1	5	13.2		1955	28.1	30.06.1957	0.9	21.06.1964
Bad Lippspringe	158	1021.9	leicht bew.	still		17.7	10.4	26.1	17.7	11.7	7	12.5		1951	33.1	30.06.1957	3.6	30.06.1971
Kassel	233	1022.4	leicht bew.	NNE	4	13.9	10.0	24.7	18.6	11.0	6	8.8		1951	32.8	30.06.1957	5.7	21.06.1964
Göttingen	173	1022.7	leicht bew.	S	4	12.4	9.1	26.9	19.8	10.6	8	7.9		1947	33.7	27.06.1947	1.3	24.06.1949
Leinefelde	356							23.3						1957	31.1	30.06.1957	4.1	21.06.1964
Braunlage	610	1021.4	leicht bew.	SE	5	13.9	5.2	21.2	17.0	10.5	6	13.7		1936	29.4	27.06.1947	2.1	25.06.1944
Brocken	1153							14.8						1951	24.4	30.06.1957	-0.2	25.06.1984
Artern	166							25.6						1954	33.4	30.06.1957	5.4	26.06.1957
Leipzig/Flugh.	141							25.5						1951	36.4	30.06.1957	6.7	22.06.1981
Wittenberg	106							26.4						1951	34.1	21.06.1954	6.2	26.06.1957
Oschatz	152							26.1										
Dresden/Flugh.	227							24.9						1917	34.0	26.06.1935	4.7	21.06.1921
Dobertug-Kör.	99							25.2										
Cottbus	69							25.5						1951	34.4	21.06.1954	5.8	25.06.1972
Görlitz	238							23.3						1951	32.7	28.06.1976	5.5	25.06.1972
Aachen	205	1021.6	leicht bew.	still		15.0	13.5	22.8	18.2	13.9	12	11.7		1891	36.6	27.06.1947	5.1	23.06.1903
Nürnberg	629	1021.4	leicht bew.	NNE	8	16.0	9.2	20.0	16.0	13.0	8	10.4		1947	34.1	27.06.1947	2.6	21.06.1964
Köln-Bonn/Flugh.	99	1021.7	leicht bew.	SE	8	14.0	12.3	24.7	18.6	10.1	9	10.4		1958	34.0	27.06.1976	3.1	21.06.1964
Bendorf	132	1021.8	leicht bew.	S	4	12.9	10.4	25.2	19.0	11.2	10	6.4		1951	35.0	28.06.1976	5.5	21.06.1964
Bad Marienberg	555	1020.8	leicht bew.	ENE	5	17.7	6.8	22.2	17.2	14.8	9	7.2		1963	30.3	28.06.1976	2.7	21.06.1964
Gießen	195	1022.5	leicht bew.	N	11	13.3	8.9	25.4	19.6	11.0	10	13.4		1939	35.4	27.06.1947	3.6	25.06.1949
Bad Hersfeld	225	1022.5	wolkenlos	NE	5	11.4	8.8	24.2	18.1	9.4	8	11.3		1949	32.5	21.06.1954	2.5	25.06.1949
Wasserkuppe	925			ENE	13	14.7	7.9	18.2	15.4	12.3	7	14.0		1936	27.9	27.06.1947	1.5	28.06.1962
Meiningen	453							21.3										
Schmücke	942							17.4										
Erfurt/Flugh.	323							23.2						1967	33.4	25.06.1967	6.1	21.06.1988
Neuhaus a.R.	850							19.5										
Gera-Leumnitz	312							24.1						1952	31.6	30.06.1957	5.3	27.06.1952
Plauen	388							22.7						1951	32.5	25.06.1967	2.6	30.06.1954
Aue	397							22.2										
Chemnitz	419							22.3						1951	32.5	25.06.1967	4.6	22.06.1981
Fichtelberg	1215							15.5						1951	26.8	25.06.1967	-0.2	30.06.1964
Zinnwald	882							17.6										
Trier	273	1021.0	wolkenlos	NE	5	14.1	12.7	24.5	19.2	12.9	12	8.8		1948	34.6	30.06.1957	3.7	21.06.1964
Dauselbach	483	1020.4	leicht bew.	N	2	15.6	9.3	22.5	17.6	12.9	12	7.7		1951	31.8	28.06.1976	1.9	21.06.1964
Kl.Feldbg./Ts	802			E	9	16.2	0.5	20.9	16.3	13.7	9	10.0		1936	30.6	27.06.1947	2.3	21.06.1964
Frankfurt/Flugh.	113	1020.6	wolkenlos	NNE	8	16.3	10.9	26.0	20.7	11.9	9	11.8		1870	38.2	27.06.1947	3.1	30.06.1962
Vielbrunn/Odenw.	455	1020.7	leicht bew.	E	11	16.0	7.7	23.0	18.1	13.9	7	8.2	0.3					
Würzburg	272	1020.7	leicht bew.	N	2	12.8	9.4	24.3	18.8	10.7	9	4.1		1947	36.3	27.06.1947	4.8	25.06.1949