

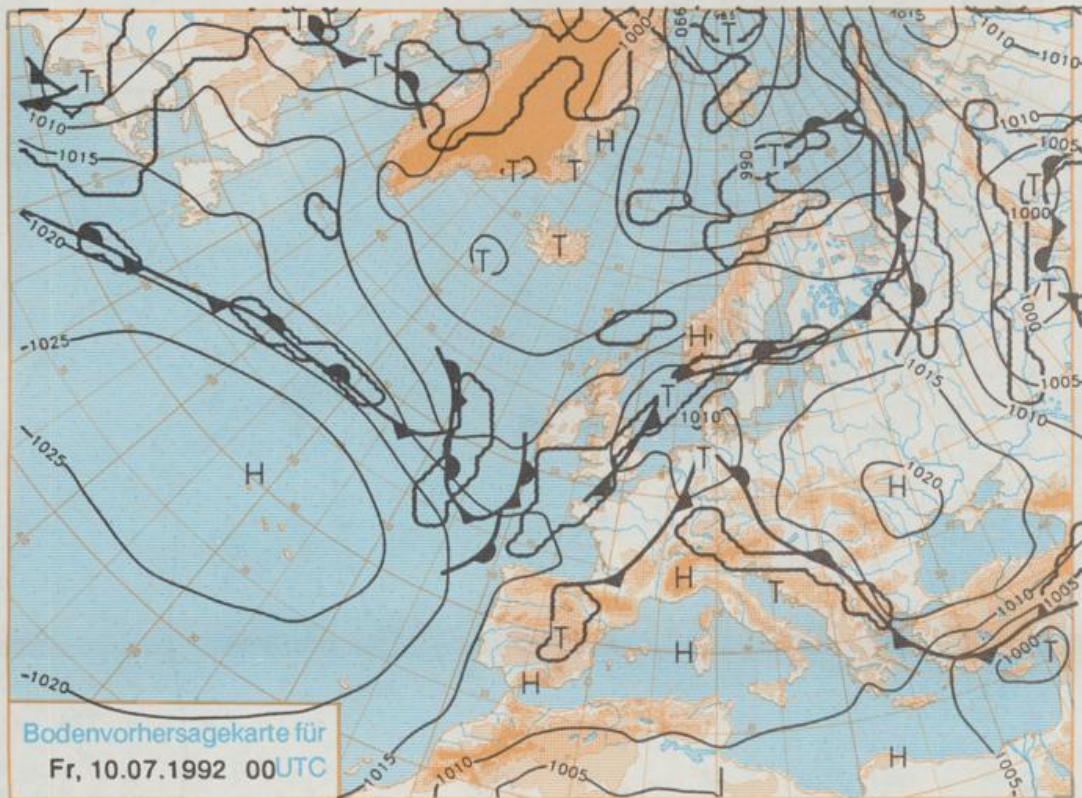
Erscheint täglich
Nur Postbezug

Druck und Verlag: Deutscher Wetterdienst, Zentralamt
Frankfurter Straße 135, 6050 Offenbach am Main
Postfach 10 04 65, Telefon: (069) 80 62-225
Telex: (069) 4152817, Telefax: (069) 80 62-484
Postgironummer Frankfurt: BLZ 500 100 60, KfNr. 490 31-606

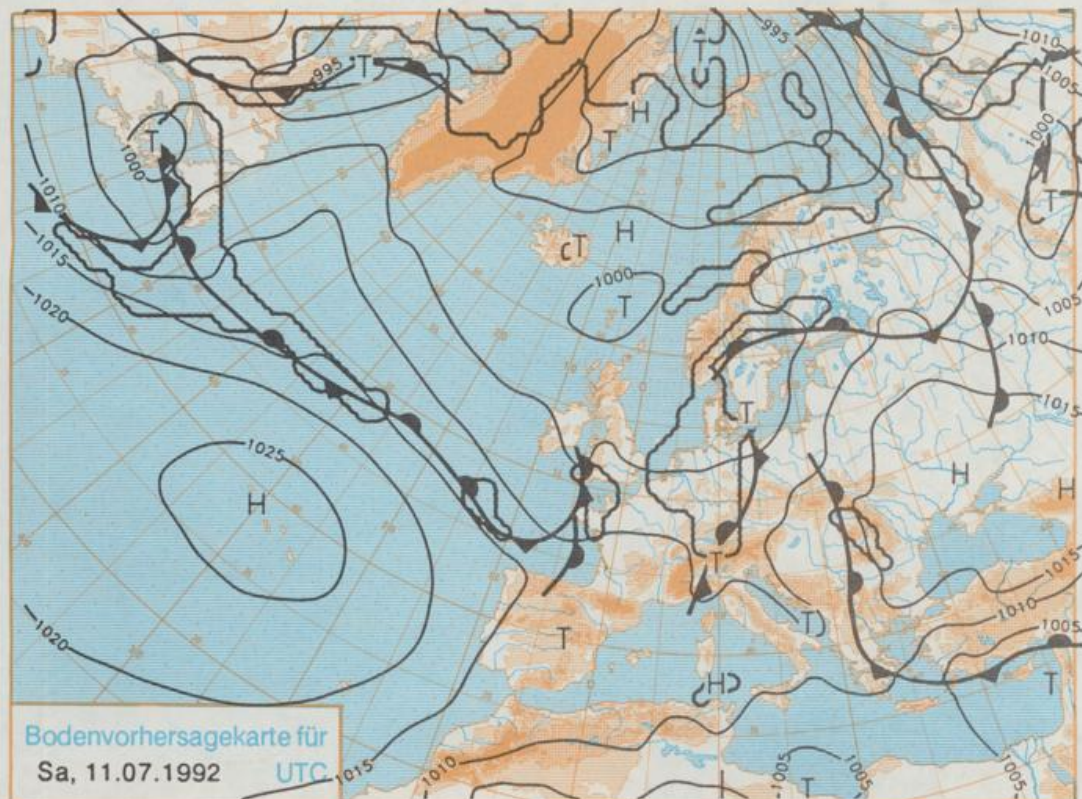
Jahrgang 1992

Mittwoch, den 08. Juli

Nummer 190



Stereographische Projektion 1 : 60 000 000 60°N



Deutschland-Vorhersage für Freitag, 10.07.1992

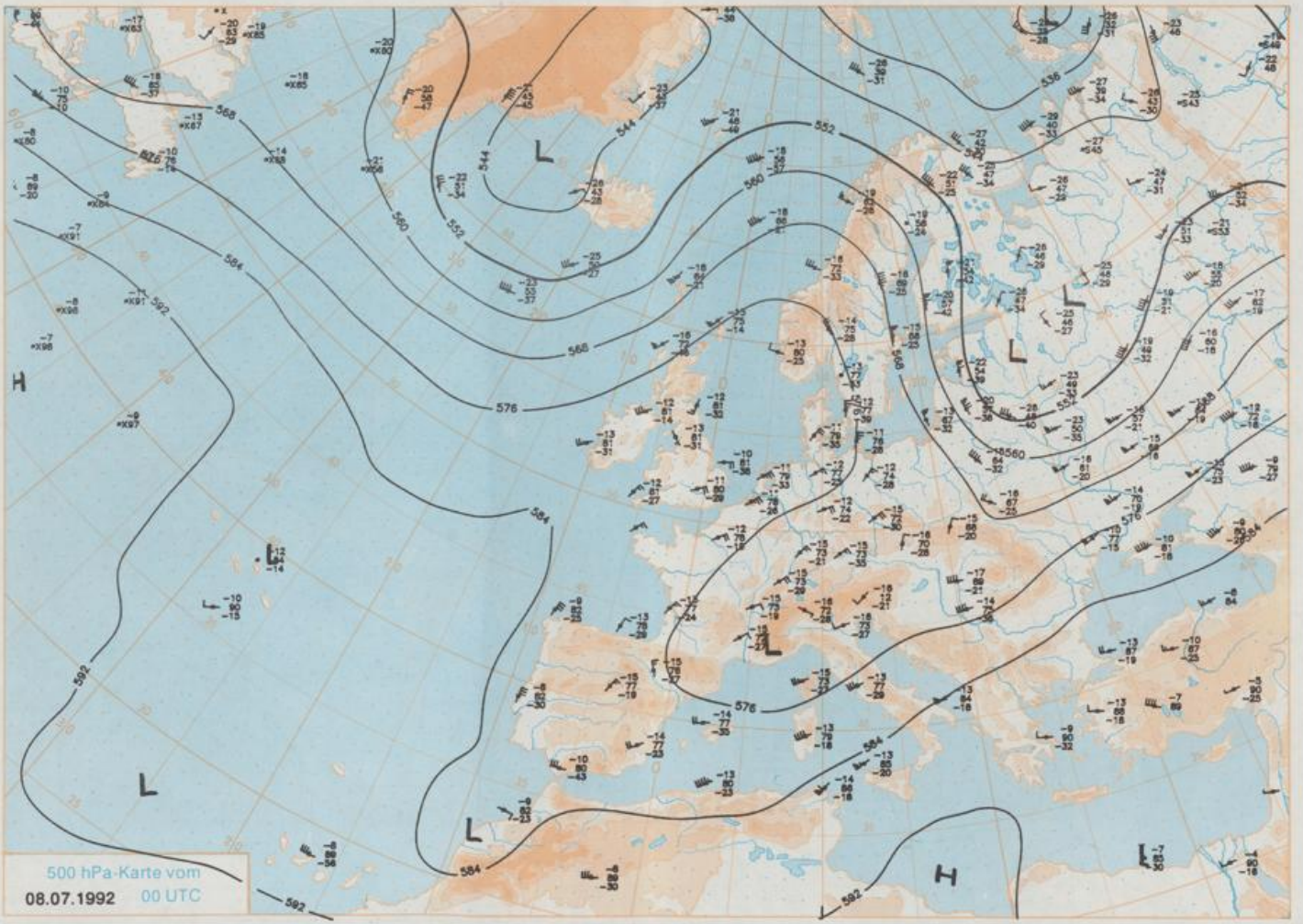
Das am Mittwoch im Bereich der südlichen Ostsee liegende Hoch verlagert sich südostwärts zur Ukraine. An seiner Westflanke fließt zunächst sehr warme und zunehmend schwüle Luft ein. Dabei bildet sich über den Niederlanden und Nordwestdeutschland ein Tief, das langsam weiter nach Osten zieht. Auf seiner Rückseite wird dann im weiteren Verlauf etwas kühlere Luft herangeführt.

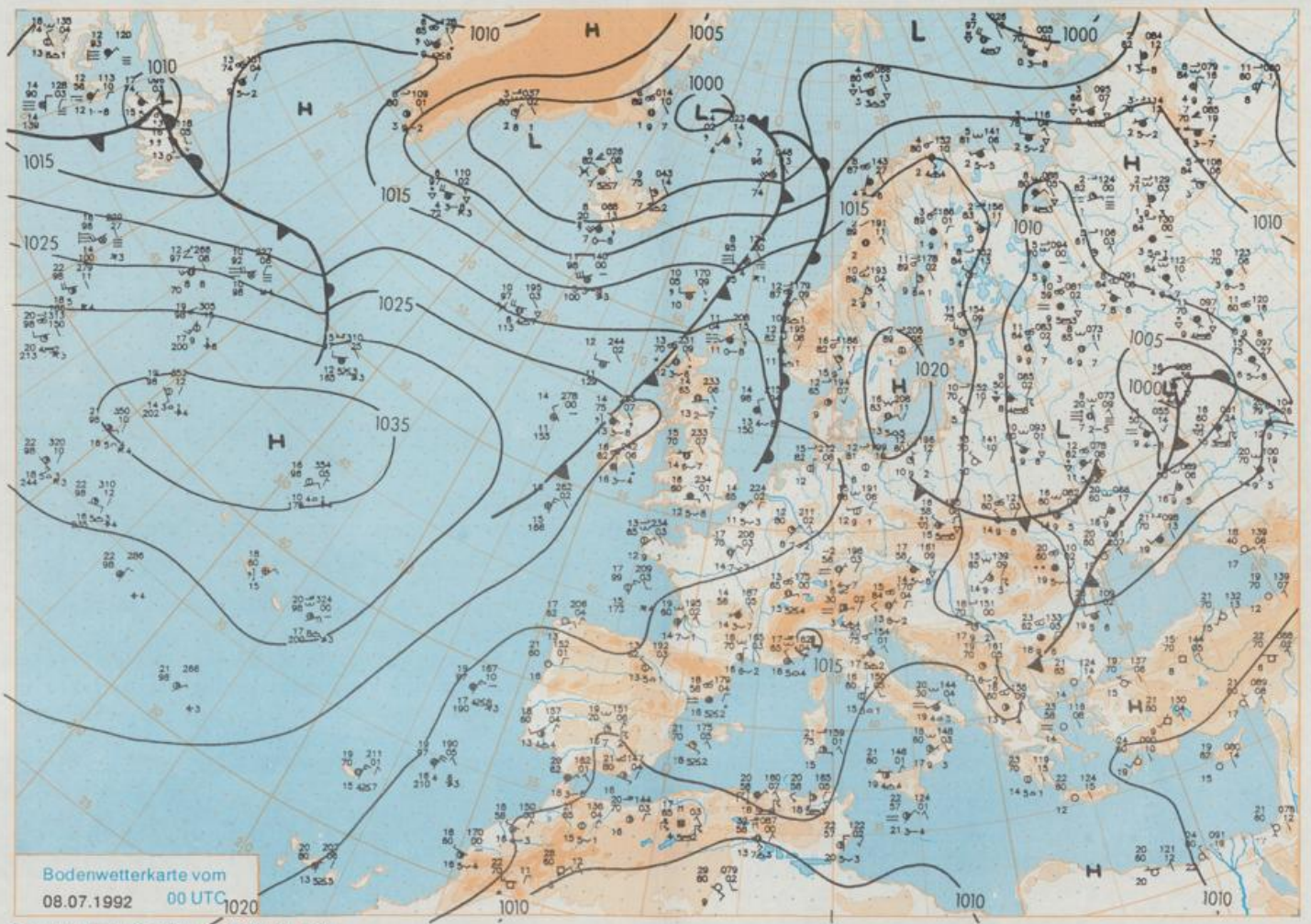
Im Osten und Südosten sonnig und zunächst trocken, im Tagesverlauf - wie bereits im Westen und Nordwesten - aufkommende starke Bewölkung und nachfolgend Schauer und Gewitter. Tiefsttemperaturen 13 bis 18 Grad C. Höchsttemperaturen im Osten und Südosten 25 bis 30, im Westen 22 bis 25 Grad C. Schwacher bis mäßiger und auf westliche Richtungen drehender Wind. Bei Gewittern starke Böen.

Weitere Aussichten für Samstag, 11.07.1992

Schwülwarm und gewittrig.

Schutzgebühr monatlich 18,-DM
einschließlich Versandkosten,
Einzelpreis 0,80 DM
zuzüglich Versandkosten





Wettermeldungen von Mittwoch, dem 8. Juli 1992 06 UTC

Station	Bar.-höhe (m)	Luftdr. red.NN (hPa)	Wetter	Wind km/h	Deutschland					Sonne Vort. Std.	RR 24h mm	Schnee höhe cm	Extremwerte der Lufttemperatur in der Dekade vom 1.07. bis 10.07.				
					Luft 2 m	Temperaturen (Grad C)			Nacht 5 cm				Tmax	Tmin	Datum	Datum	
						Tau-punkt	Max	Mittel									Min
Helgoland	8	1021.7	leicht bew.	WSW 11	15.8	12.1	18.3	15.8	13.9	9	15.1		1952	26.1	9.07.1959	7.2	3.07.1962
List / Sylt	29	1021.0	leicht bew.	SSW 13	15.3	11.3	17.7	14.7	12.5	8	14.3		1937	31.6	10.07.1941	8.0	3.07.1962
Schleswig	48	1021.7	leicht bew.	still	14.5	11.9	23.0	17.0	10.6	9	15.3		1947	31.6	2.07.1952	3.2	1.07.1954
Kiel	31	1021.4	leicht bew.	W 6	15.3	12.4	22.8	17.6	9.5	8	13.7		1940	33.4	1.07.1957	4.3	1.07.1954
Arkona	42	1021.4	leicht bew.	ESE 31	17.1	9.0	20.4	18.0	15.8	12	15.4		1951	28.4	2.07.1961	7.8	4.07.1962
Norderney	16	1021.5	leicht bew.	SSW 8	15.2	11.8	17.7	16.0	14.3	9	11.4		1947	31.2	7.07.1989	9.1	6.07.1954
Bremerhaven	11	1021.8	leicht bew.	WNW 2	16.1	12.9	18.5	16.6	14.7	12	14.7		1949	32.2	7.07.1989	7.1	1.07.1954
Cuxhaven	12	1021.8	leicht bew.	W 2	15.6	12.0	18.8	16.6	13.8	10	13.5		1946	32.2	4.07.1946	7.2	4.07.1962
Hamburg/Flugh.	16	1021.5	leicht bew.	N 2	13.2	11.5	24.5	18.5	10.3	6	9.3		1891	35.1	4.07.1946	3.4	1.07.1954
Lübeck	15	1021.2	leicht bew.	still	13.7	12.3	25.2	17.8	8.7	54	14.5		1890	35.6	1.07.1957	4.1	1.07.1929
Boltenhagen	17	1021.1	leicht bew.	NNW 5	18.7	15.7	21.8	18.8	13.5	11	15.1		1951	35.1	9.07.1959	5.8	1.07.1954
Schwerin	67	1021.4	leicht bew.	SW 4	16.6	13.7	23.6	18.8	12.7	9	14.6		1946	34.3	9.07.1959	5.7	1.07.1954
Warnemünde	10	1021.1	leicht bew.	still	18.7	15.8	21.9	18.4	13.3	12	15.5		1951	34.2	9.07.1959	7.5	7.07.1954
Teterow	50	1021.3	leicht bew.	S 4	15.3	12.2	25.1	17.9	11.3	9	14.4		1947	34.5	8.07.1989	5.7	1.07.1954
Barth	7	1020.6	leicht bew.	ESE 5	16.7	11.7	23.4	17.9	9.4	5	15.5						
Greifswald	6	1020.9	leicht bew.	SE 4	16.3	13.1	21.8	16.9	10.3	7	14.5		1951	33.8	9.07.1959	5.0	1.07.1954
Ueckermünde	7	1022.1	leicht bew.	SSE 4	17.0	9.4	19.6	17.2	9.3	5	X						
Emden	12	1022.0	leicht bew.	still	14.7	12.7	20.8	16.0	11.7	9	12.9		1947	32.6	9.07.1959	5.6	1.07.1954
Bremen/Flugh.	5	1021.8	leicht bew.	SE 2	13.2	13.2	23.4	17.7	8.2	6	12.2		1890	34.6	1.07.1957	3.0	2.07.1984
Soltau	78	1021.8	leicht bew.	N 4	12.5	11.3	24.5	17.9	10.1	9	10.3		1947	34.4	1.07.1957	3.6	2.07.1984
Boizenburg	46	1022.1	leicht bew.	still	13.4	9.4	24.6	18.7	10.9	10	14.8						
Lüchow	18	1021.4	leicht bew.	still	13.5	11.1	25.0	17.9	7.8	6	14.0		1955	36.5	10.07.1959	4.4	5.07.1964
Seehausen/Altm.	23	1021.5	leicht bew.	still	13.2	10.0	24.5	17.6	7.8	7	14.7						
Marnitz	87	1020.9	wolkenlos	still	15.9	11.7	X	17.0	10.7	6	X						
Neuruppin	39	1021.0	wolkenlos	NE 4	14.7	9.6	24.2	18.0	9.8	8	15.4						
Neubrandenburg	80	1021.0	leicht bew.	WSW 8	14.9	10.1	23.0	17.4	9.9	8	14.5						
Angermünde	55	1020.9	wolkenlos	NE 8	15.6	12.0	24.0	17.3	9.3	7	13.4		1951	36.4	10.07.1959	5.0	1.07.1956
Lingen	26	1021.7	leicht bew.	E 5	13.7	11.5	23.4	17.2	11.3	10	6.7	0.0	1951	34.4	9.07.1959	5.4	7.07.1964
Münst.-Osn./Flugh.	52	1021.6	leicht bew.	ENE 5	14.1	11.9	24.4	17.4	11.3	8	11.3						
Osnabrück	97	1021.7	leicht bew.	ENE 2	13.5	11.1	23.3	18.4	11.1	7	10.5		1952	34.7	9.07.1959	5.9	1.07.1960
Bad Salzuflen	100	1021.5	wolkenlos	ENE 4	13.2	11.6	23.0	17.4	10.4	9	11.3		1935	35.2	9.07.1959	3.5	7.07.1964
Hannover/Flugh.	54	1021.2	leicht bew.	WNW 5	12.1	11.4	24.5	17.9	9.1	8	12.2		1936	34.7	9.07.1959	3.3	7.07.1964
Braunschweig	88	1021.4	leicht bew.	SW 4	12.4	11.0	23.5	17.0	10.5	6	13.7		1891	35.2	2.07.1952	5.3	5.07.1964
Gardelegen	48	1021.5	leicht bew.	N 4	11.8	10.7	24.5	17.1	6.6	6	14.4						
Magdeburg	84	1020.8	leicht bew.	NW 4	13.5	8.3	23.9	16.4	8.2	5	12.4		1947	36.4	10.07.1959	5.4	7.07.1964
Potsdam	99	1020.9	leicht bew.	E 4	14.5	8.3	24.3	17.6	10.4	8	9.0		1893	38.2	10.07.1959	6.2	7.07.1964
Berlin-Temp.	49	1020.7	wolkenlos	E 9	16.6	9.1	24.0	18.1	12.8	8	5.5		1876	30.7	10.07.1959	5.4	9.07.1948
Lindenberg	112	1020.4	leicht bew.	ESE 11	16.1	7.8	22.3	17.1	13.3	11	4.9		1951	37.3	10.07.1959	6.1	4.07.1965
Manschnow	16	1020.7	wolkenlos	E 4	14.3	9.7	24.2	18.4	9.7	8	3.9						
Düsseldorf/Flugh.	44	1020.7	leicht bew.	NNE 4	14.6	11.9	23.7	18.3	12.5	9	13.6		1969	36.6	3.07.1976	4.8	1.07.1984
Bocholt	24	1021.4	wolkenlos	NNE 4	12.6	11.6	24.0	18.2	10.0	8	12.0		1947	36.3	9.07.1959	4.8	6.07.1951
Essen	161	1020.9	leicht bew.	ESE 5	14.9	11.8	22.4	18.0	12.9	11	14.1		1935	34.5	9.07.1959	4.4	5.07.1964
Kahler Asten	859	-	leicht bew.	NE 11	13.5	8.0	16.7	11.9	9.8	4	10.7		1955	30.4	4.07.1957	2.4	5.07.1964
Bad Lippspringe	158	1021.3	wolkenlos	still	14.0	11.8	22.8	16.4	9.8	8	13.2		1951	35.6	2.07.1952	3.4	1.07.1984
Kassel	233	1021.4	leicht bew.	NNE 2	12.3	10.5	21.7	16.9	9.2	7	11.4		1951	36.7	10.07.1959	4.6	7.07.1964
Göttingen	173	1021.6	leicht bew.	still	11.5	10.2	22.0	16.1	9.8	8	11.6		1947	35.0	10.07.1959	1.4	7.07.1964
Leinefelde	356	1020.9	leicht bew.	still	12.5	11.0	20.8	14.8	7.8	6	9.5		1957	33.9	10.07.1959	3.4	5.07.1964
Braunlage	610	1020.5	leicht bew.	still	13.0	8.1	18.7	13.2	8.1	4	11.5		1936	32.0	7.07.1957	2.7	7.07.1964
Brocken	1153	-	leicht bew.	E 9	12.7	3.9	12.3	10.0	10.6	0	10.8	0.1	1951	27.3	10.07.1959	-0.1	1.07.1960
Artern	166	1021.0	leicht bew.	still	12.1	10.1	22.8	16.3	8.6	7	7.0		1954	36.5	10.07.1959	4.6	7.07.1964
Leipzig/Flugh.	141	1020.4	leicht bew.	WNW 8	14.0	9.8	21.4	16.3	11.4	9	2.6		1951	36.2	10.07.1959	5.5	7.07.1964
Wittenberg	106	1019.8	leicht bew.	still	15.7	11.6	22.7	17.1	9.8	8	1.6		1951	36.7	10.07.1959	5.4	3.07.1979
Oschatz	152	1020.2	leicht bew.	still	15.1	14.0	18.1	15.0	11.9	10		0.1					
Reschen/Flugh.	227	1020.8	leicht bew.	SSE 2	15.9	13.8	17.5	14.5	12.7	10		1	1917	36.0	7.07.1957	6.3	9.07.1928
Doberlug-Kir.	99	1020.8	Nebel	still	13.7	13.4	20.6	15.9	11.2	10	0.1						
Cottbus	69	1020.4	wolkenlos	E 5	15.4	9.8	22.0	15.7	11.0	10	2.3	0.1	1951	37.5	10.07.1959	5.1	3.07.1979
Görlitz	238	1020.6	leicht bew.	still	14.3	12.9	15.8	14.0	11.3	7	0.3	3	1951	33.3	5.07.1957	4.3	6.07.1951
Aachen	205	1020.6	leicht bew.	NW 2	13.8	11.7	21.5	17.3	12.6	11	12.5		1891	35.2	2.07.1894	5.8	1.07.1984
Nürnberg	629	1020.5	wolkenlos	NNE 5	14.8	9.0	17.5	13.4	11.2	6	8.0	0.0	1947	31.9	2.07.1952	3.5	5.07.1964
Köln-Bonn/Flugh.	99	1021.0	wolkenlos	SE 5	13.0	10.9	22.6	16.5	9.3	8	11.0		1958	36.9	9.07.1959	2.9	1.07.1984
Bendorf	132	1021.5	Nebel	S 2	11.7	9.9	22.7	16.1	10.4	9	5.1	0.0	1951	37.5	6.07.1957	6.5	2.07.1960
Bad Marienberg	555	1020.2	wolkenlos	E 9	15.5	9.0	19.3	14.8	12.3	8	2.3		1963	32.5	4.07.1976	3.9	1.07.1984
Giessen	195	1022.2	wolkenlos	NNW 2	11.2	10.5	22.5	16.8	9.0	8	5.2		1939	38.0	2.07.1952	4.4	7.07.1964
Bad Hersfeld	225	1021.9	Nebel	still	8.8	8.2	21.4	15.2	7.5	7	5.1		1949	37.1	2.07.1952	3.2	7.07.1964
Wasserkuppe	925	-	leicht bew.	NNE 13	12.4	3.8	13.8	10.7	11.1	6	2.3	0.0	1936	30.5	7.07.1957	1.9	4.07.1962
Meiningen	453	1020.9	wolkig	NNW 8	11.8	8.0	17.9	14.0	8.5	5	3.4						
Schmücke	942	-	wolkig	NE 13	12.2	4.1	13.7	9.6	9.4	6	4.0	0.4					
Erfurt/Flugh.	323	1021.3	wolkig	SSW 4	10.8	8.7	20.0	15.1	8.1	7	3.1		1967	32.8	4.07.1976	3.3	1.07.1984