

# Wetterkarte

ISSN 0936-5818

D 7311 A

Amtsblatt des Deutschen Wetterdienstes

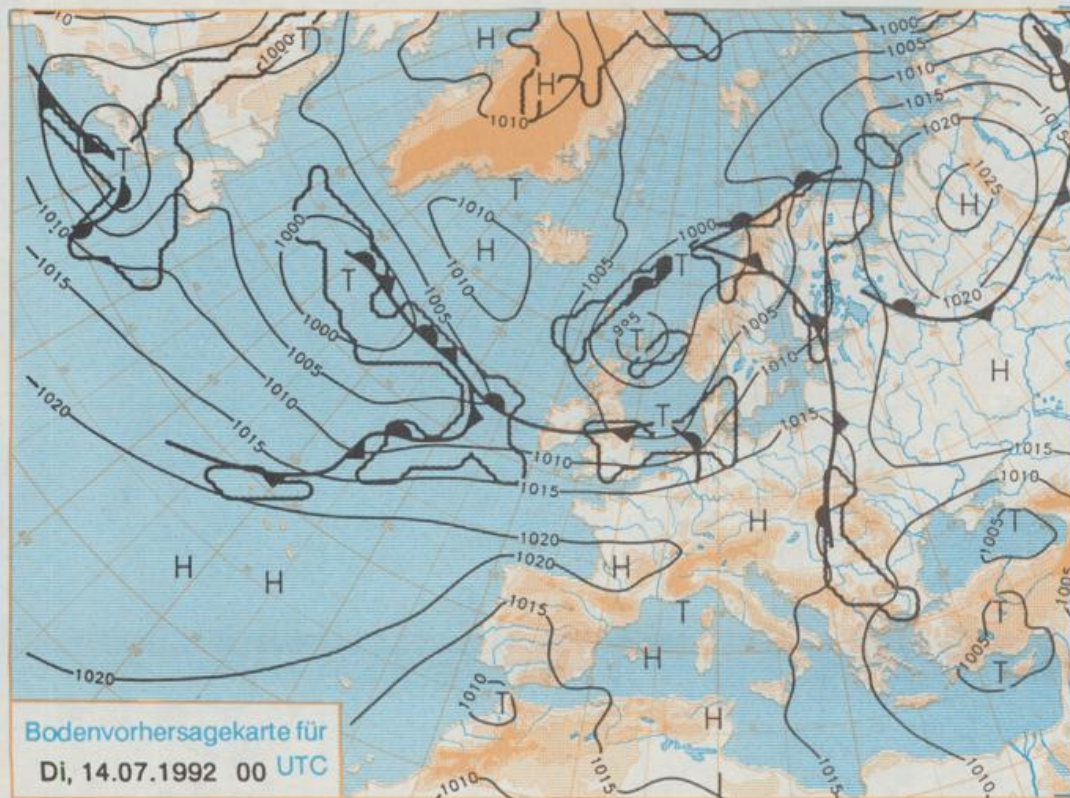
Erscheint täglich  
Nur Postbezug

Druck und Verlag: Deutscher Wetterdienst, Zentralamt  
Frankfurter Straße 135, 8050 Offenbach am Main  
Postfach 10 04 65, Telefon: (069) 80 62-225  
Telex: (089) 4152817, Telefax: (069) 80 62-484  
Postgirokonto Frankfurt: BLZ 500 100 60, KtNr. 490 31-608

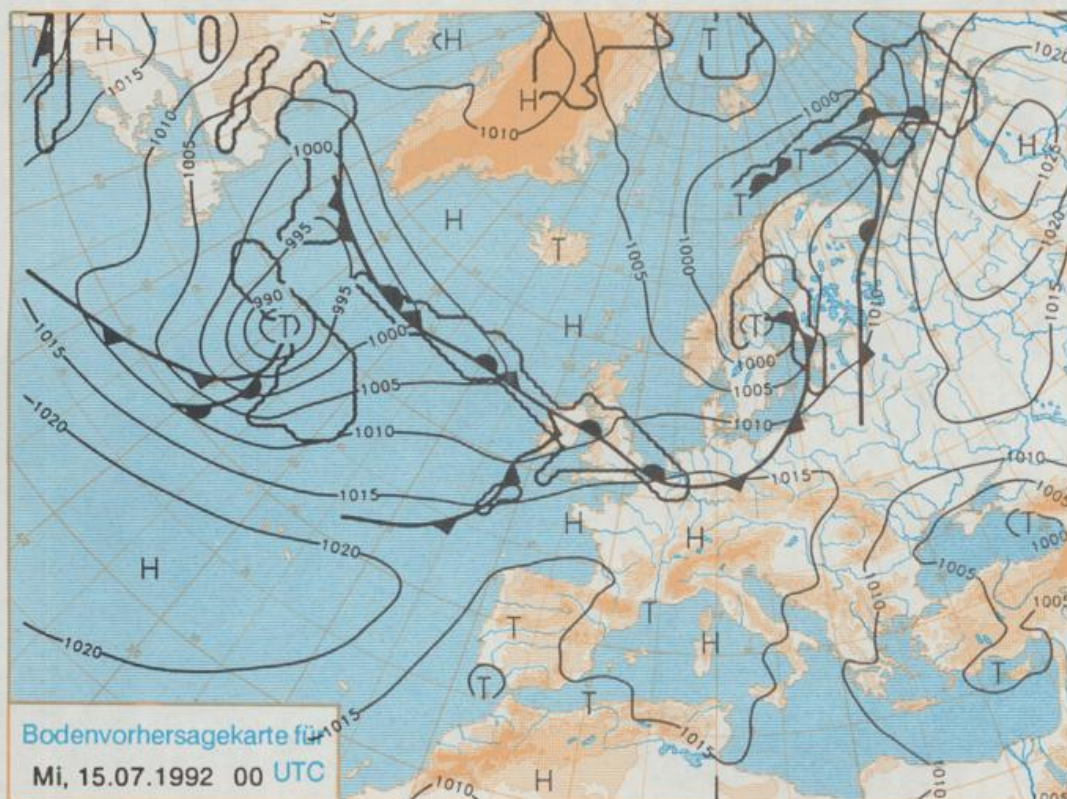
Jahrgang 1992

Sonntag, den 12. Juli

Nummer 194



Stereographische Projektion 1 : 60 000 000 60°N



## Deutschland-Vorhersage für Dienstag, 14.07.1992

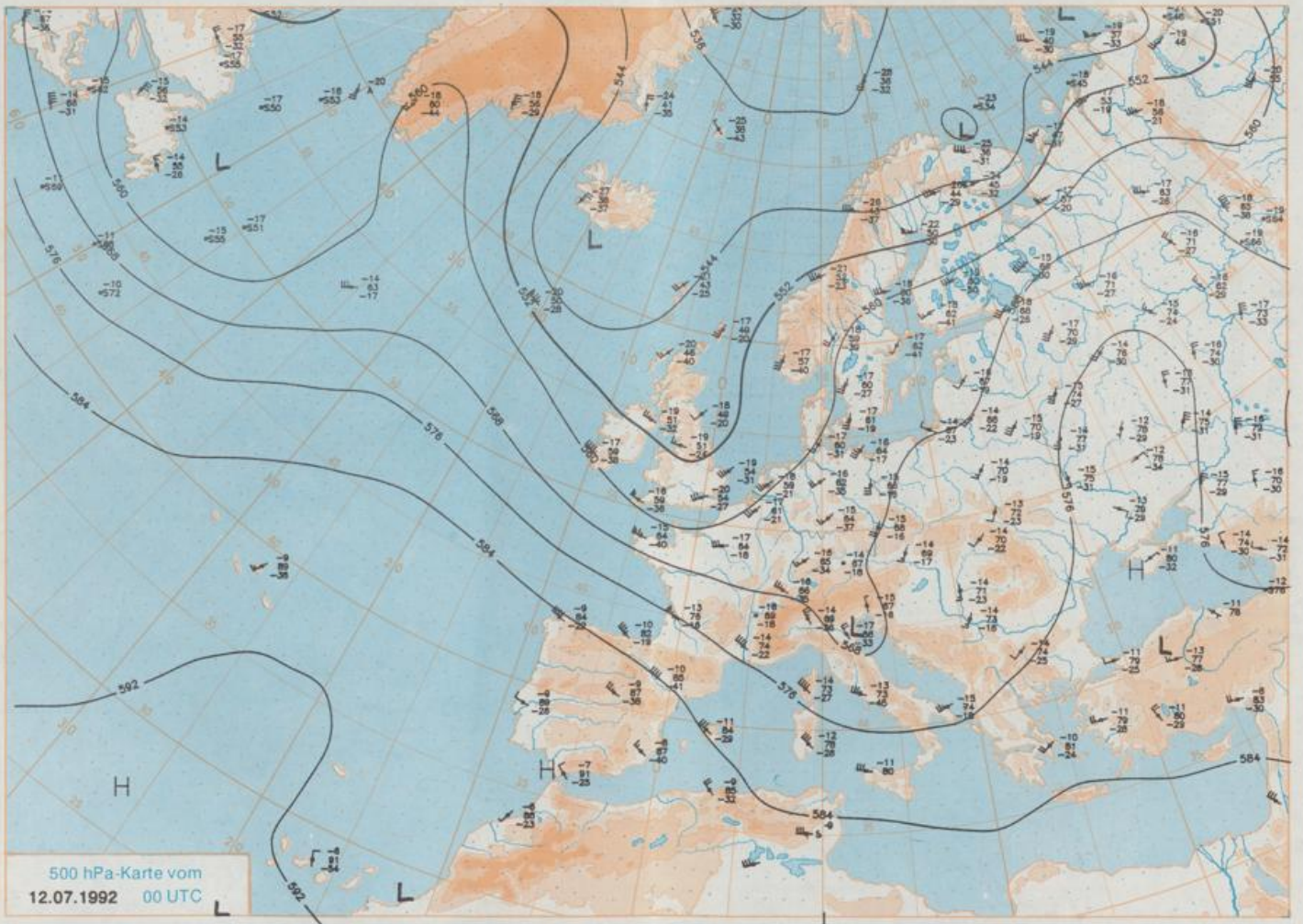
Die am Sonntag 00 UTC über der Nordsee angelegten Tiefausläufer ziehen bis Dienstag zum östlichen Europa. Auf ihrer Rückseite werden in einer lebhaften westlichen Strömung weitere Tiefdruckgebiete mit ihren Fronten über Mittel- und Nordeuropa geführt.

In der Mitte und im Norden Deutschlands von gelegentlichen Auflockerungen abgesehen, meist stark bewölkt und zeitweise Regen. Im Süden wolkeig mit Aufheuerungen und weitgehend niederschlagsfrei. Frühtemperaturen 10 bis 15 Grad C. Tageshöchstwerte im Norden 15 bis 20, im Süden 20 bis 25 Grad C. Im Süden schwacher, im Norden mäßiger bis frischer Wind aus Süd bis Südwest.

## Weitere Aussichten für Mittwoch, 15.07.1992

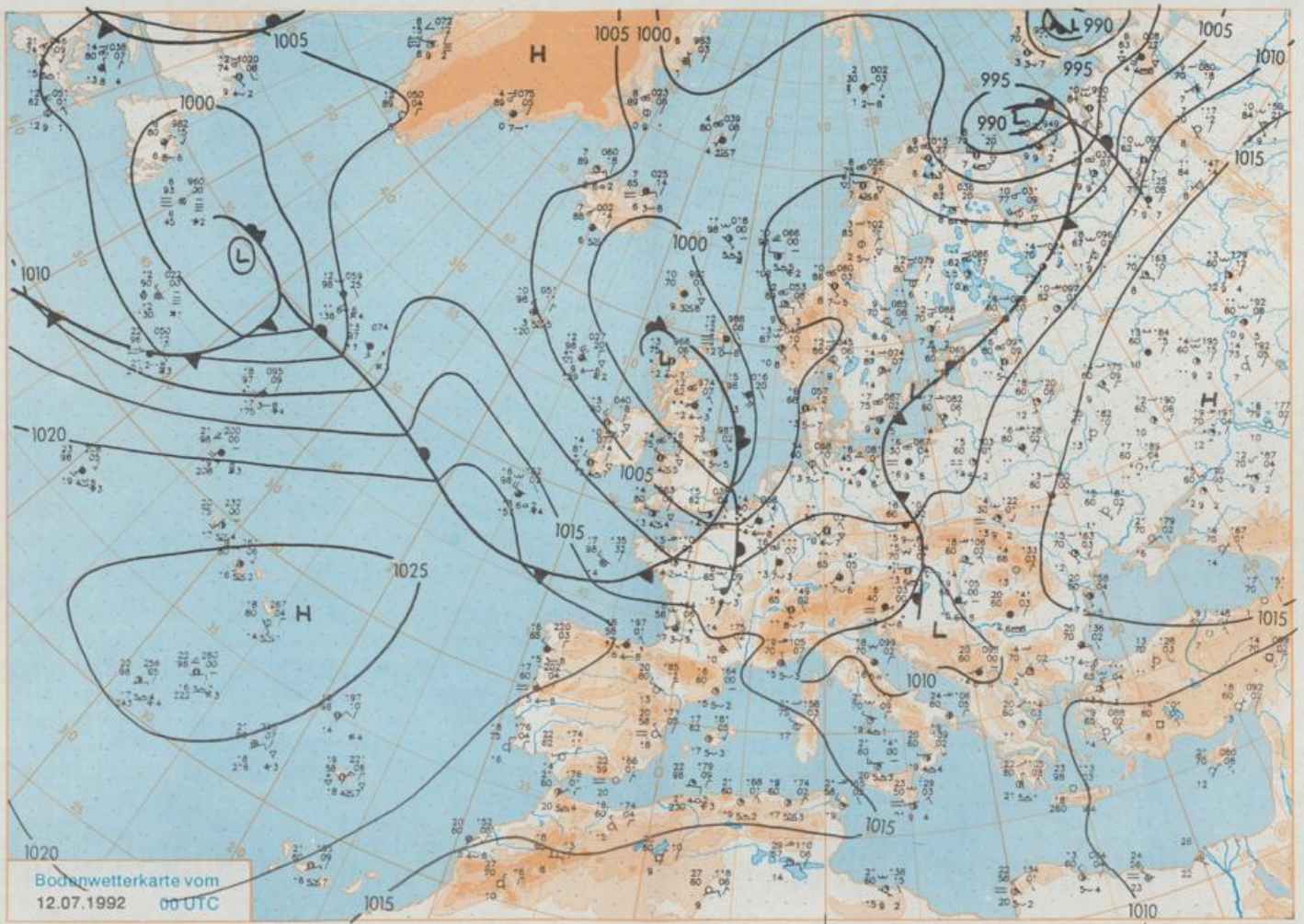
Wenig Änderung.

Schutzgebühr monatlich 18.-DM  
einschließlich Versandkosten,  
Einzelpreis 0,80 DM  
zuzüglich Versandkosten



500 hPa-Karte vom  
12.07.1992 00 UTC

Stereographische Projektion 1 : 30 000 000 60°N



Stereographische Projektion 1 : 30 000 000 60°N

Wettermeldungen von Sonntag, dem 12. Juli 1992 06 UTC

Station	Bar.-höhe (m)	Luftdr. red.NN (hPa)	Wetter	Wind km/h	Temperatur (Grad C)				Sonne Vort. Std.	RR 24h mm	Schnee höhe cm	Extremwerte der Lufttemperatur in der Dekade vom 11.07. bis 20.07.							
					Luft 2 m	Taufpunkt	Max Vortag	Mittel				Min	Nacht 2 m 5 cm	Tmax Datum	Tmin Datum	Tmax Datum	Tmin Datum		
																		Max	Mittel
Helgoland	8	1003.1	stark bew.	S	30	16.4	13.4	18.3	17.2	16.2	15	2.9			1952	25.1	11.07.1959	10.6	17.07.1958
Lia / Sylt	29	1002.8	stark bew.	SSE	26	16.8	14.2	20.4	16.6	15.5	13	5.2			1937	31.6	12.07.1941	9.6	17.07.1971
Schleswig	48	1004.3	leicht bew.	SSE	9	15.3	14.1	20.2	17.0	14.4	14	0.3	0.7		1947	30.0	16.07.1976	6.6	12.07.1953
Kiel	31							19.7	16.7	14.5	14	1.5	6		1940	31.8	13.07.1941	5.0	18.07.1978
Arkona	42	1006.3	bedeckt	SSW	22	16.0	13.0	19.7	18.0	15.6	15	1.9	4		1951	28.9	18.07.1983	8.6	11.07.1965
Norderney	16	1002.7	bedeckt	SSW	24	15.9	12.9	19.0	17.2	15.5	14	3.3	0.3		1947	30.0	11.07.1959	9.6	18.07.1978
Bremerhaven	11	1004.4	stark bew.	S	15	15.8	13.0	18.2	17.0	14.1	13		8		1949	32.1	11.07.1959	9.3	16.07.1952
Cuxhaven	12	1004.0	leicht bew.	S	15	14.7	12.0	19.3	17.3	14.0	13	0.4	0.4		1946	30.6	16.07.1976	9.3	20.07.1970
Hamburg/Flugh.	16	1005.7	leicht bew.	S	11	15.1	13.4	20.7	17.0	13.7	10	0.8	24		1891	33.5	14.07.1923	5.0	14.07.1946
Lübeck	15	1005.5	wolkig	SSE	13	15.1	13.6	20.4	17.0	12.3	10	0.5	23		1890	34.8	14.07.1923	4.0	12.07.1930
Boltenhagen	17	1005.6	leicht bew.	S	9	14.3	14.3	19.3	16.9	13.3	12	0.1	3		1951	31.6	11.07.1959	5.9	18.07.1978
Schwerin	67	1006.3	leicht bew.	S	13	14.6	13.5	21.9	17.6	13.7	13	0.8	7		1946	34.2	11.07.1959	6.9	19.07.1971
Warnemünde	10	1006.4	leicht bew.	S	11	15.0	13.7	20.5	17.7	14.7	14	0.4	3		1951	32.3	15.07.1982	7.3	11.07.1965
Teterow	50	1006.9		S	18	14.6	14.4	22.9	18.3	13.5	13	0.5	5		1947	34.0	17.07.1976	6.7	19.07.1989
Barth	7	1006.1	stark bew.	SSW	15	15.4	11.8	21.2	18.3	14.8	15	0.1	5						
Greifswald	6	1006.9	wolkig	SSW	11	16.0	13.8	21.3	18.4	15.4	15	0.1	4		1951	30.6	15.07.1982	7.4	11.07.1965
Ueckermünde	7	1008.9		SSW	11	16.6	14.0	22.1	18.9	16.2	14	X	3						
Emden	12	1002.9	stark bew.	S	31	15.3	14.0	20.1	17.6	15.2	14	0.4	0.0		1947	32.1	11.07.1983	5.1	16.07.1959
Bremen/Flugh.	5	1004.6	stark bew.	S	15	15.1	13.7	20.1	16.6	12.2	10		1		1890	34.3	11.07.1959	4.6	20.07.1986
Soi tau	78	1006.2	leicht bew.	S	5	14.8	13.0	20.6	16.9	12.0	10	0.7			1947	33.6	11.07.1959	2.5	19.07.1971
Boizenburg	46	1006.6	leicht bew.	S	13	14.4	12.1	22.3	16.7	12.7	13	1.3	3						
Lüchow	18	1006.9	leicht bew.	S	8	14.6	13.4	21.9	17.7	13.3	11	0.9	0.2		1955	35.8	11.07.1959	3.8	19.07.1971
Seehausen/Altm.	23	1007.4	leicht bew.	SSE	9	13.9	12.7	20.3	17.2	12.5	12	0.1	6						
Marnitz	87	1006.5		S	9	14.2	13.8	21.2	16.9	12.8	12	X	13						
Neuruppin	39	1007.9	leicht bew.	S	8	15.3	15.1	20.9	18.0	13.7	12	0.4	15						
Neubrandenburg	80	1007.3	leicht bew.	SSW	17	15.1	12.9	21.6	18.1	13.8	14	0.5	6						
Angermünde	55	1007.7	stark bew.	S	11	15.6	15.2	22.7	18.3	15.2	15	1.2	1		1951	36.4	11.07.1959	4.8	18.07.1978
Lingen	26	1004.0	stark bew.	S	13	14.8	14.8	19.3	17.0	14.4	14	0.5	1		1951	34.8	11.07.1959	5.4	19.07.1971
Münst.-Osn./Flugh.	52	1004.7	stark bew.	S	13	14.6	13.3	19.3	16.6	13.8	12	2.8	7						
Osnabrück	97	1005.1	Regen	SSW	11	14.4	13.1	17.9	15.9	14.1	13	0.9	3		1952	35.0	11.07.1959	6.3	18.07.1971
Bad Salzuflen	139	1005.4	stark bew.	S	9	15.5	12.5	18.3	15.6	13.6	12	0.9	0.0		1935	34.4	11.07.1959	4.7	18.07.1971
Hannover/Flugh.	54	1005.8	wolkig	S	13	16.2	13.3	20.0	15.7	13.8	10		0.0		1936	35.0	11.07.1959	5.0	18.07.1978
Braunschweig	88	1006.8	leicht bew.	SW	11	15.6	13.1	20.0	15.9	12.2	8	0.1	0.0		1891	35.5	11.07.1959	6.1	16.07.1919
Gardelegen	48	1007.4		S	9	14.5	13.0	21.3	16.6	12.5	11		2						
Magdeburg	84	1007.5	leicht bew.	S	8	14.5	13.6	20.8	16.9	12.0	11		2		1947	36.6	11.07.1959	6.0	14.07.1987
Potsdam	99	1008.6	wolkig	SSW	8	14.4	12.9	20.8	17.8	13.2	13	0.8	6		1893	38.4	11.07.1959	5.8	15.07.1919
Berlin-Temp.	49	1008.4	wolkig	S	11	15.3	13.8	21.7	19.5	14.8	14	2.4	5		1876	38.1	11.07.1959	6.8	15.07.1919
Lindenberg	112	1008.9	Regen	SSW	8	15.2	13.7	24.2	20.1	15.2	15	1.8	4		1951	38.5	11.07.1959	6.0	16.07.1977
Manschnow	16	1008.5		SW	11	16.9	15.4	24.1	20.7	16.6	17	4.3	8						
Düsseldorf/Flugh.	44	1005.1	Regen	S	13	15.3	13.3	23.0	18.8	14.5	15	4.3	5		1969	36.3	16.07.1976	5.4	18.07.1971
Bocholt	24	1004.3	bedeckt	SSW	11	15.0	13.7	20.4	16.4	14.7	14	1.5	3		1947	35.7	16.07.1976	4.8	12.07.1986
Essen	161	1005.5	Regen	SSW	9	13.9	13.6	20.9	16.8	13.6	13	3.3	6		1935	34.0	16.07.1976	6.5	20.07.1954
Kahler Asten	859	-	Sprühregen	SSW	22	10.1	10.1	15.5	11.6	9.7	9	2.7	1		1955	29.6	11.07.1959	2.7	18.07.1971
Bad Lipspringe	158	1005.8	Regen	S	9	15.8	12.2	18.9	15.9	14.5	12	2.5	0.6		1951	36.3	11.07.1959	2.5	18.07.1971
Kassel	233	1007.7	stark bew.	S	11	14.4	12.7	20.6	16.2	12.9	11	1.0			1951	35.2	11.07.1959	5.6	18.07.1971
Göttingen	173	1007.5	stark bew.	S	9	15.3	12.8	19.3	15.9	13.9	11	1.2	0.6		1947	34.4	16.07.1976	4.2	16.07.1952
Leinefelde	356	1007.3	stark bew.	SSW	8	14.6	13.2	16.2	14.5	11.8	10	0.5	0.4		1957	33.6	11.07.1959	3.4	17.07.1971
Braunlage	610	1007.0	wolkig	WSW	18	12.6	12.6	15.0	13.0	11.4	10		0.0		1936	30.9	11.07.1959	3.4	18.07.1971
Brocken	1153	-	Nebel	SW	54	8.0		10.1	9.3	8.0	4		1		1951	25.6	11.07.1959	1.0	17.07.1971
Artern	166	1008.2	wolkig	W	4	13.5	11.4	19.4	16.4	11.5	10		1		1954	36.3	11.07.1959	5.2	18.07.1971
Leipzig/Flugh.	141	1008.3	wolkig	S	15	14.9	12.6	19.3	16.0	13.2	13		1		1951	36.6	11.07.1984	5.7	18.07.1978
Wittenberg	106	1007.6	leicht bew.	S	5	14.5	13.2	21.0	17.4	13.6	13	0.8	2		1951	37.7	11.07.1959	6.4	16.07.1977
Oschatz	152	1009.1	wolkig	SW	11	14.8	13.3	22.1	17.3	13.1	12	1.1	3						
Dresden/Flugh.	227	1009.9	stark bew.	SSE	4	14.5	13.0	23.1	18.0	13.5	13	2.0	2		1917	35.8	11.07.1984	6.8	18.07.1978
Doberlug-Kir.	99	1009.2	stark bew.	SSW	9	14.5	12.8	22.3	17.9	13.7	14	1.8	2						
Cottbus	69	1009.7	Regen	SSW	8	14.6	12.6	23.6	19.5	14.4	15	2.7	8		1951	38.2	11.07.1959	5.5	18.07.1978
Görlitz	238	1010.1	Regen	SW	5	13.0	12.2	23.9	19.1	13.0	13	2.1	3		1951	35.7	18.07.1976	4.8	18.07.1978
Aachen	205	1004.9	stark bew.	SSW	15	14.2	13.5	19.9	16.6	13.8	13	5.6	8		1891	35.4	18.07.1964	6.5	17.07.1971
Nürnberg	629	1006.8	Regen	S	21	11.6	11.2	16.1	12.5	10.9	11	4.4	1		1947	32.6	18.07.1964	4.0	17.07.1980
Köln-Bonn/Flugh.	99	1006.3	Schauer	SE	8	14.7	14.0	21.0	16.2	13.8	12	5.2	2		1958	35.7	18.07.1964	4.0	17.07.1971
Bendorf	132	1006.9	stark bew.	SSW	9	15.6	10.3	19.9	17.0	13.9	13	3.9	0.3		1951	36.0	16.07.1976	6.8	16.07.1978
Bad Marienberg	555	1007.2	Regen	S	21	11.8	11.1	16.8	13.3	11.3	10	4.5	0.2		1963	32.0	16.07.1976	4.0	17.07.1971
Gießen	195	1008.7	stark bew.	SE	15	14.8	13.5	21.1	17.0	13.2	12	4.0							