

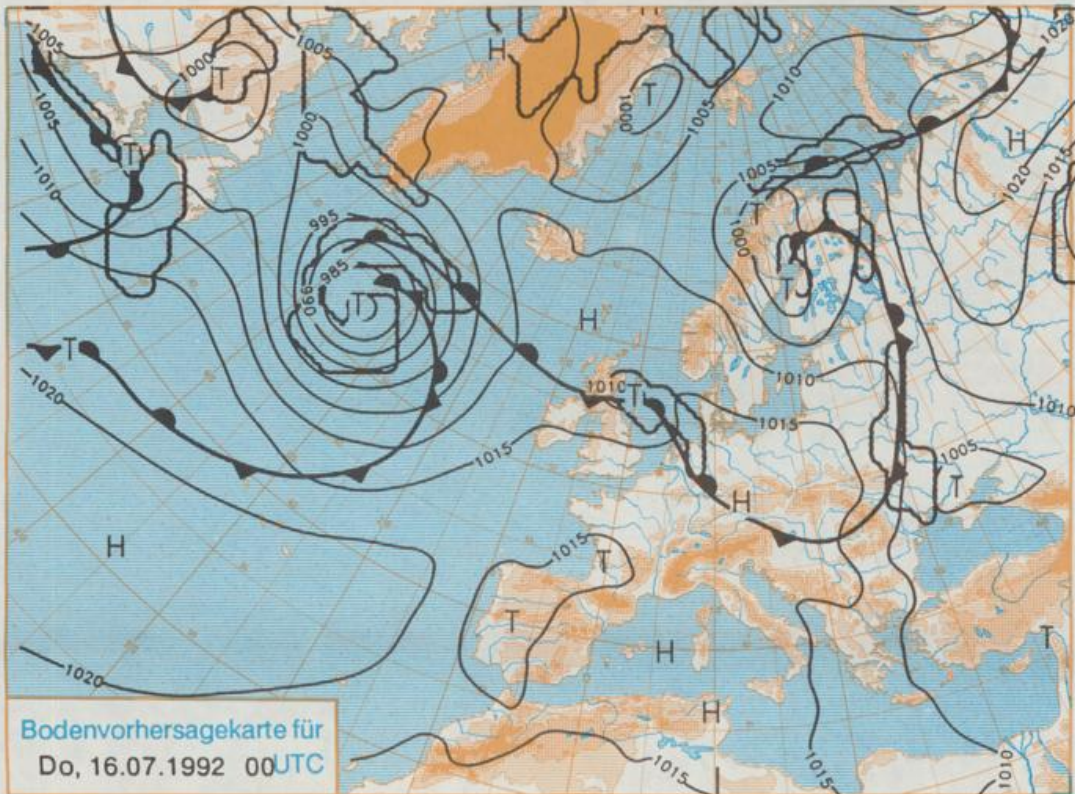
Erscheint täglich  
Nur Postbezug

Druck und Verlag: Deutscher Wetterdienst, Zentralamt  
Frankfurter Straße 135, 6050 Offenbach am Main  
Postfach 10 04 65, Telefon: (069) 80 62-225  
Telex: (069) 4152817, Telefax: (069) 80 62-484  
Postgirokonto Frankfurt: BLZ 500 100 60, KINr. 490 31-606

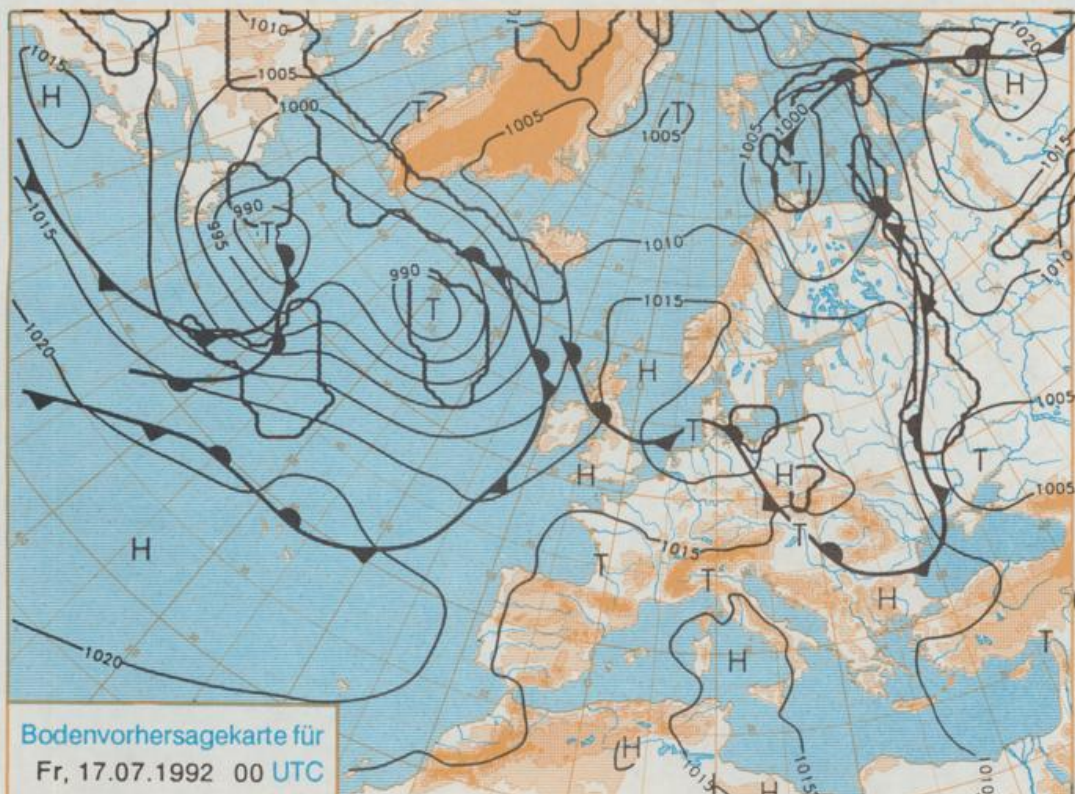
Jahrgang 1992

Dienstag, den 14. Juli

Nummer 196



Stereographische Projektion 1 : 60 000 000 60°N



## Deutschland-Vorhersage für Donnerstag, 16.07.1992

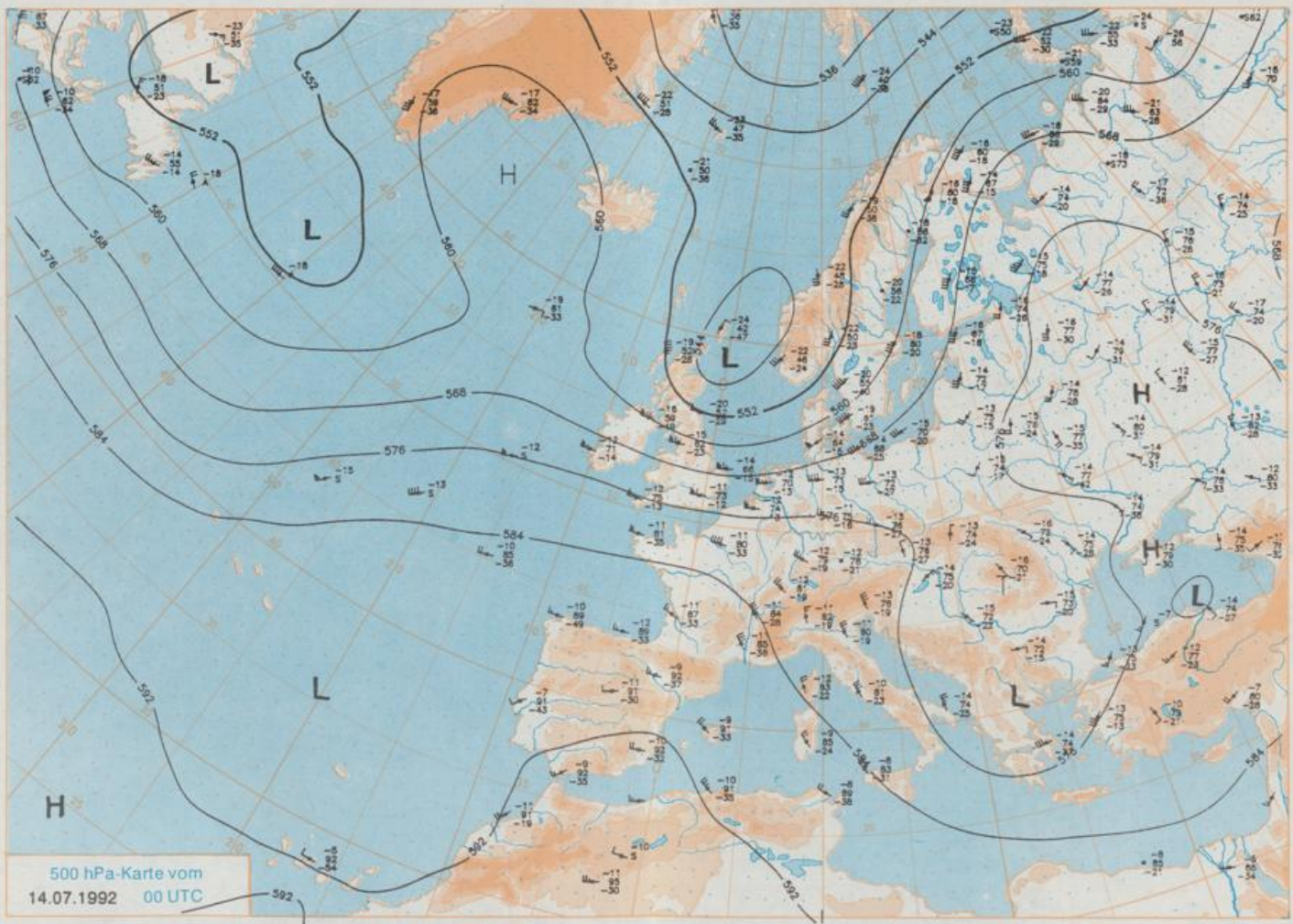
Das über Mitteleuropa liegende Frontensystem zieht rasch nach Osten ab. Der über dem mittleren Atlantik liegende Frontenzug zieht im weiteren Verlauf zur Nordsee und beeinflusst am Donnerstag das Wetter im Norden Deutschlands. Nach Süden hin bleibt der Einfluß des von den Azoren nach Süddeutschland gerichtete Hochkeil erhalten und wird sich zum Wochenende hin auch auf den Norden ausweiten.

Im Norden vielfach stark bewölkt und zeitweise Regen. Nach Süden hin heiter bis wolzig und trocken. Tiefstwerte 11 bis 16 Grad C. Tageshöchsttemperaturen im Norden 17 bis 21, im Süden 21 bis 25 Grad C. Im Norden frischer und in Böen starker Wind um Südwest, nach Süden hin abflauend.

## Weitere Aussichten für Freitag, 17.07.1992

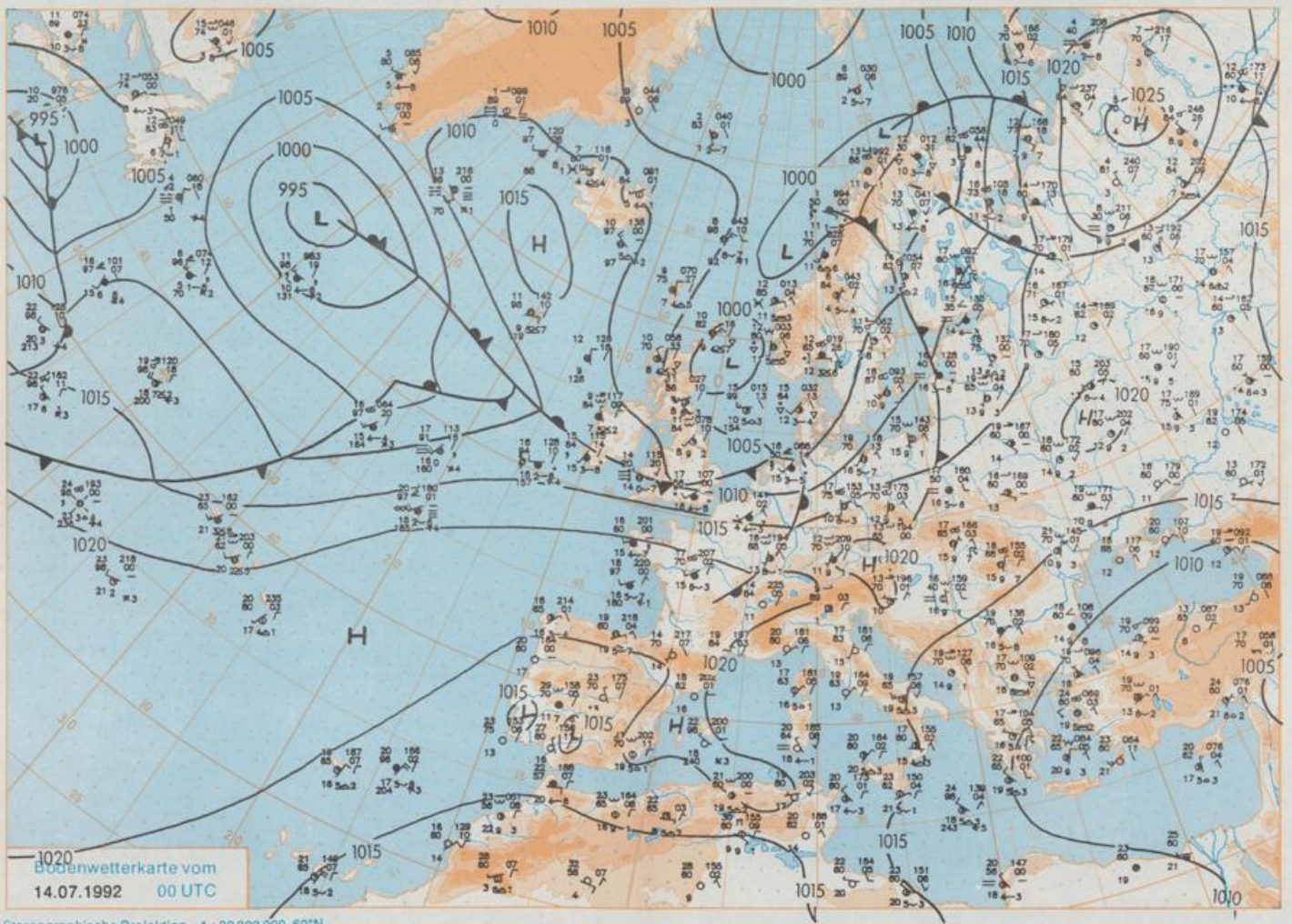
Heiter bis wolzig, trocken und steigende Temperaturen.

Schutzgebühr monatlich 18.-DM einschließlich Versandkosten, Einzelpreis 0,80 DM zuzüglich Versandkosten



500 hPa-Karte vom  
14.07.1992 00 UTC

Stereographische Projektion 1 : 30 000 000 60°N



Wettermeldungen von Dienstag, dem 14. Juli 1992 06 UTC

Station	Bar.-höhe (m)	Luftdr. red.NN (hPa)	Wetter	Deutschland											Extremwerte der Lufttemperatur			
				Wind km/h	Temperaturen (Grad C)					Sonne Vort. Std.	RR 24h mm	Schnee höhe cm	in der Dekade vom 11.07. bis 20.07.					
					Luft 2 m	Tau-punkt	Max Vortag	Mittel	Min				Nacht 2 m	Tmax	Tmin	Datum		
Helgoland	8	1005.1	Regen	WSW	21	15.8	14.3	18.3	16.5	15.1	14	2.4	11	1952	25.1	11.07.1959	10.6	17.07.1958
List / Sylt	29	1003.2	Schauer	WSW	22	15.8	13.8	18.7	16.2	15.0	13	3.8	3	1937	31.6	12.07.1941	9.6	17.07.1971
48 Schleswig	48	1004.7	Regen	WSW	9	15.1	14.8	20.4	16.2	14.3	14	4.2	13	1947	30.0	16.07.1976	6.8	12.07.1953
Kiel	31	1004.9	Regen	SW	12	15.4	14.7	21.3	16.8	14.0	15	5.1	9	1940	31.8	13.07.1941	5.0	18.07.1978
42 Arkona	42	1004.8	Regen	SSW	46	15.5	11.9	20.7	18.2	15.1	14	10.4	7	1951	28.9	18.07.1983	8.6	11.07.1965
Norderney	16	1005.8	Regen	WSW	15	15.8	14.5	19.1	16.5	14.7	15	0.6	9	1947	30.0	11.07.1959	9.6	18.07.1978
Bremerhaven	11	1006.2	Regen	WSW	17	14.8	13.8	20.5	16.5	14.8	15	3.1	11	1949	32.1	11.07.1959	9.3	16.07.1952
Cuxhaven	12	1005.3	Regen	WSW	15	15.6	13.6	20.9	16.4	14.5	15	4.1	17	1946	30.6	16.07.1976	9.3	20.07.1970
Hamburg/Flugh.	16	1006.2	Regen	W	5	14.7	14.7	22.1	13.3	14.6	13	5.7	10	1891	33.5	14.07.1923	5.0	14.07.1946
Lübeck	15	1005.6	Regen	SW	18	16.4	15.4	23.0	17.0	15.0	15	5.0	9	1890	34.8	14.07.1923	4.0	12.07.1930
Boltenhagen	17	1005.1	Regen	WSW	22	16.5	15.8	22.6	17.2	15.2	14	7.2	5	1951	31.6	11.07.1959	5.9	18.07.1978
Schwerin	67	1006.2	Regen	SW	26	16.3	15.6	22.5	17.8				8	1946	34.2	11.07.1959	6.9	19.07.1971
Warnemünde	10	1005.3	Sprühregen	SSW	17	16.2	15.4	22.2	18.3	15.5	14	5.7	8	1951	32.3	15.07.1982	7.3	11.07.1965
Teterow	50	1006.7	Regen	SSW	31	15.7	15.6	24.5	19.6	15.2	15	7.4	3	1947	34.0	17.07.1976	6.7	19.07.1989
Barth	7	1004.7	Regen	SSW	22	15.8	12.3	22.4	19.0	15.1	14	X	9					
Greifswald	6	1006.4	Regen	SSW	18	15.7	13.5	23.9	20.1	15.5	14	10.3	3	1951	30.6	15.07.1982	7.4	11.07.1965
Ueckermünde	7	1009.4	Regen	S	26	16.3	13.3	23.4	20.1	16.3	15	X	0.5					
Emden	12	1007.0	Sprühregen	SW	17	15.6	15.5	18.1	16.1	14.8	14	0.3	16	1947	32.1	11.07.1983	5.1	16.07.1959
Bremen/Flugh.	5	1006.2	Regen	SW	28	16.5	16.2	21.8	16.6	14.9	14	4.2	9	1890	34.3	11.07.1959	4.6	20.07.1986
78 SoLtau	78	1007.8	Regen	WSW	22	16.1	15.3	21.7	16.9	15.2	15	5.1	8	1947	33.6	11.07.1959	2.5	19.07.1971
Boizenburg	46	1007.2	stark bew.	SW	22	16.1	13.8	22.5	17.3	15.2	14	7.4	5					
Lüchow	18	1008.1	Regen	W	21	16.5	15.9	23.5	18.5	16.2	16	7.0	2	1955	35.8	11.07.1959	3.8	19.07.1971
Seehausen/Altm.	23	1008.9	Regen	SSW	21	16.3	14.5	23.3	19.2	15.9	15	6.6	2					
Marnitz	87	1007.2	Regen	SSW	17	15.5	15.3	22.4	18.1	15.1	14	X	6					
Neuruppin	39	1009.5	Regen	SSW	21	16.1	16.0	23.5	18.5	15.7	14	8.9	3					
Neubrandenburg	80	1007.7	Regen	SSW	37	15.5	13.5	23.9	18.9	15.4	14	8.9	2					
Angermünde	55	1009.6	Regen	SSW	26	16.1	14.5	24.0	20.2	16.0	15	10.6	0.0	1951	36.4	11.07.1959	4.8	18.07.1978
Lingen	26	1008.1	Regen	SW	17	16.1	16.1	17.7	16.5	15.9	15	0.7	7	1951	34.8	11.07.1959	5.4	19.07.1971
Münst.-Osn./Flugh.	52	1009.4	Regen	SW	31	15.9	14.9	19.2	17.0	15.5	16	1.6	3					
Osnabrück	97	1008.8	Regen	WSW	24	15.8	14.7	19.6	16.9	15.5	15	1.3	6	1952	35.0	11.07.1959	6.3	18.07.1971
139 Bad Salzuflen	139	1009.9	Regen	SW	24	16.1	15.1	19.7	17.0	15.9	16	1.6	6	1935	34.4	11.07.1959	4.7	18.07.1971
Hannover/Flugh.	54	1007.8	Regen	SW	21	16.8	15.7	22.4	18.0	16.7	16	4.1	1	1936	35.0	11.07.1959	5.0	18.07.1978
Braunschweig	88	1009.7	Regen	SW	21	16.3	15.3	22.0	18.6	16.0	15	5.9	3	1891	35.5	11.07.1959	6.1	16.07.1919
Gardelegen	48	1009.9	Regen	SSW	17	16.6	14.2	23.7	19.0	15.8	15	6.4	2					
Magdeburg	84	1010.9	Regen	S	15	16.5	15.0	24.5	19.8	15.6	14	8.0	2	1947	36.6	11.07.1959	6.0	14.07.1987
Potsdam	99	1011.5	Sprühregen	SW	26	15.3	13.3	24.2	18.7	14.8	14	9.7	3	1893	38.4	11.07.1959	5.8	15.07.1919
Berlin-Temp.	49	1011.4	Regen	SSW	21	15.8	14.8	23.8	20.2	15.7	15	8.8	2	1876	38.1	11.07.1959	6.8	15.07.1919
Lindenberg	112	1012.5	Regen	SW	18	17.3	12.3	24.6	19.1	15.3	14	9.5	0.0	1951	38.5	11.07.1959	6.0	16.07.1977
Manschnow	16	1011.7	stark bew.	SW	24	18.8	11.8	24.8	19.4	15.2	13	7.2						
Düsseldorf/Flugh.	44	1012.2	Regen	SW	26	16.6	13.9	21.1	18.1	16.7	15	2.6	5	1969	36.3	16.07.1976	5.4	18.07.1971
Bocholt	24	1010.0	Regen	WSW	26	15.6	14.6	19.4	16.6	15.6	15	0.3	6	1947	35.7	16.07.1976	4.8	12.07.1986
Essen	161	1012.3	Regen	WSW	22	15.1	14.4	18.8	16.6	15.1	15	1.8	18	1935	34.0	16.07.1976	6.5	20.07.1954
Kahler Asten	859	-	Regen	WSW	33	13.0	13.0	14.9	12.6	12.1	11	3.4	5	1955	29.6	11.07.1959	2.7	18.07.1971
Bad Lipspringe	158	1011.4	Regen	WSW	21	15.8	15.2	20.5	18.0	15.8	15	4.0	11	1951	36.3	11.07.1959	2.5	18.07.1971
Kassel	233	1012.4	Regen	SSW	15	16.9	13.6	20.0	17.3	15.7	14	5.1	1	1951	35.2	11.07.1959	5.6	18.07.1971
Göttingen	173	1011.7	Regen	SSW	11	17.1	14.3	22.0	18.8	15.8	15	6.4	0.6	1947	34.4	16.07.1976	4.2	16.07.1952
Leinefelde	356	1011.6	stark bew.	SSW	18	15.8	14.1	20.4	17.2	14.6	13	6.9	3	1957	33.6	11.07.1959	3.4	17.07.1971
Braunlage	610	1011.1	Sprühregen	SW	24	13.3	13.3	18.6	14.8	12.9	13	3.6	6	1936	30.9	11.07.1959	3.4	18.07.1971
Brocken	1153	-	Regen	SW	48	10.5	10.5		9.7	9.6	6	2.5	8	1951	25.6	11.07.1959	1.0	17.07.1971
Artern	166	1012.0	stark bew.	SW	15	16.1	12.8	22.7	17.9	15.1	14	8.4	3	1954	36.3	11.07.1959	5.2	18.07.1971
Leipzig/Flugh.	141	1012.8	Regen	S	18	15.6	13.5	23.7	19.1	15.4	15	11.5	3	1951	36.6	11.07.1984	5.7	18.07.1978
Wittenberg	106	1012.0	Regen	SSW	17	15.5	14.1	24.4	19.1	15.2	14	8.1	3	1951	37.7	11.07.1959	6.4	16.07.1977
Oschatz	152	1013.7	Regen	SW	17	16.4	13.7	24.0	17.7	14.3	12	9.1	0.6					
Dresden/Flugh.	227	1014.5	bedeckt	SSW	15	18.5	11.5	23.4	19.2	16.4	15	7.6		1917	35.8	11.07.1984	6.8	18.07.1978
Doberlug-Kir.	99	1013.5	Sprühregen	SSW	15	16.6	13.6	24.4	18.4	14.4	12	7.9	0.0					
Cottbus	69	1013.6	Regen	SW	17	18.6	10.9	24.7	18.7	16.0	13	9.8	0.0	1951	36.2	11.07.1959	5.5	18.07.1978
Görlitz	238	1014.7	wolkig	S	15	17.6	11.8	23.1	17.6	13.2	10	7.8		1951	35.7	18.07.1976	4.8	18.07.1978
Aachen	205	1013.1	Regen	SW	22	16.0	14.2	20.1	17.2	16.0	15	2.6	2	1891	35.4	18.07.1964	6.5	17.07.1971
Nürburg	629	1014.2	bedeckt	SW	30	14.9	12.7	17.2	14.4	14.8	15	4.5		1947	32.6	18.07.1964	4.0	17.07.1980
Köln-Bonn/Flugh.	99	1013.2	stark bew.	W	15	18.4	14.5	20.7	18.8	16.7	16	2.4	0.4	1958	35.7	18.07.1964	4.0	17.07.1971
Bendorf	132	1014.4	stark bew.	SW	21	18.8	13.0	21.2	19.1	18.5	17	3.9		1963	32.0	16.07.1976	4.0	17.07.1971
Bad Marienberg	555	1014.0	stark bew.	SW	18	15.3	13.6	17.5	15.5	15.0	14	2.5	0.1	1939	34.7	16.07.1976	5.3	16.07.1952
Gießen	195	1014.8	wolkig	SSW	17	18.8	14.1	21.5	18.5	17.6	17	8.1		1949	35.1	11.07.1959	4.0	18.07.1971
Bad Hersfeld	225	1013.2	bedeckt	SW	11	18.0	13.4	21.5	18.0	16.3	15	4.2	0.2	1936	29.3	16.07.1976		