

Wetterkarte

ISSN 0936-5818

D 7311 A

Amtsblatt des Deutschen Wetterdienstes

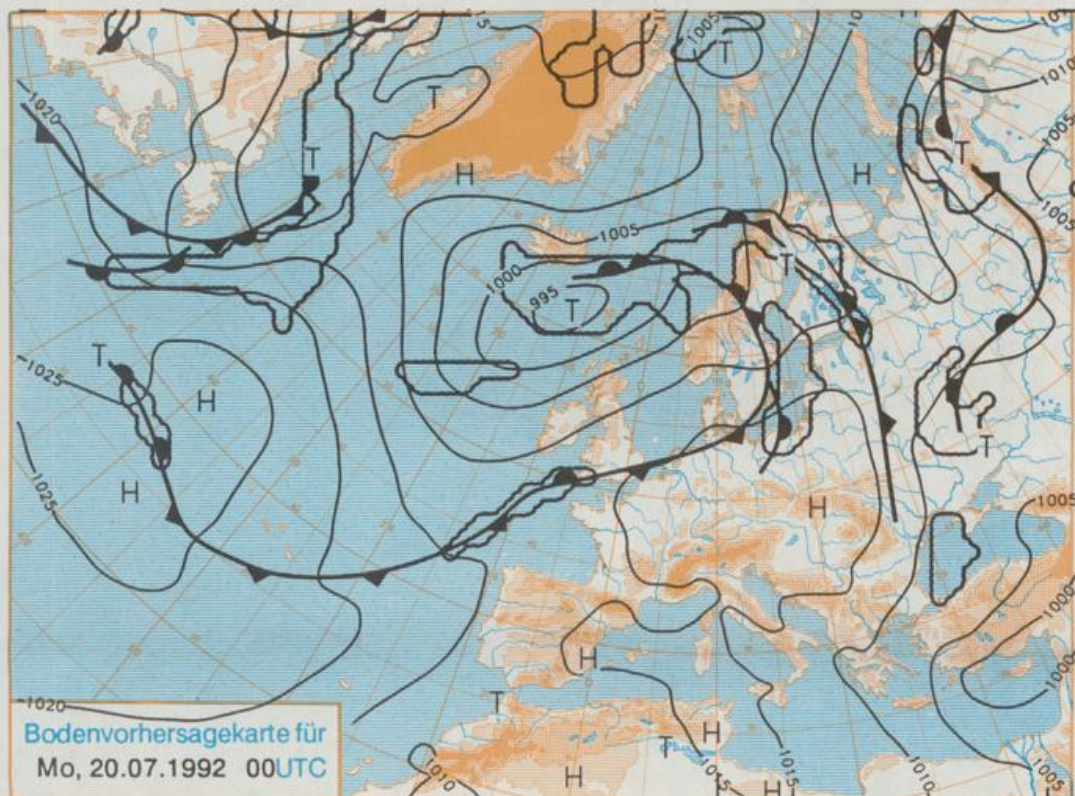
Erscheint täglich
Nur Postbezug

Druck und Verlag: Deutscher Wetterdienst, Zentralamt
Frankfurter Straße 135, 6050 Offenbach am Main
Postfach 10 04 65, Telefon: (069) 80 62-225
Telex: (069) 4152817, Telefax: (069) 80 62-484
Postgirokonto Frankfurt: BLZ 500 100 80, KINr. 490 31-606

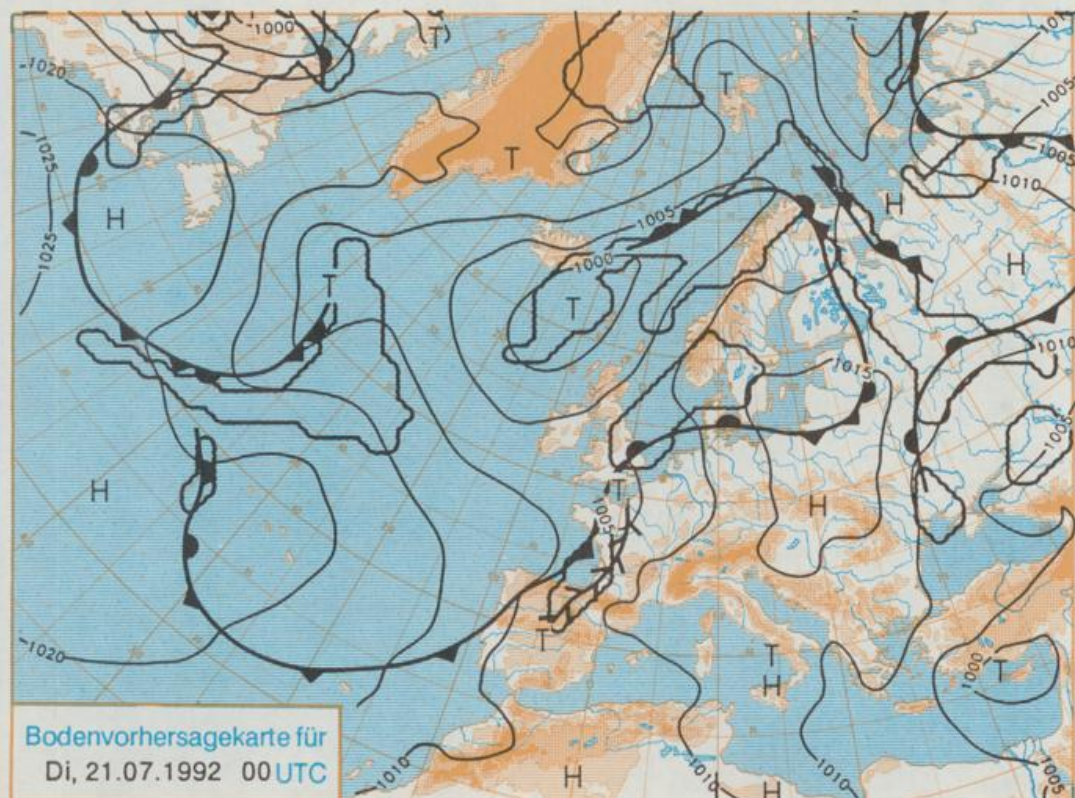
Jahrgang 1992

Samstag, den 18. Juli

Nummer 200



Stereographische Projektion 1 : 60 000 000 60°N



Deutschland-Vorhersage für Montag, 20.07.1992

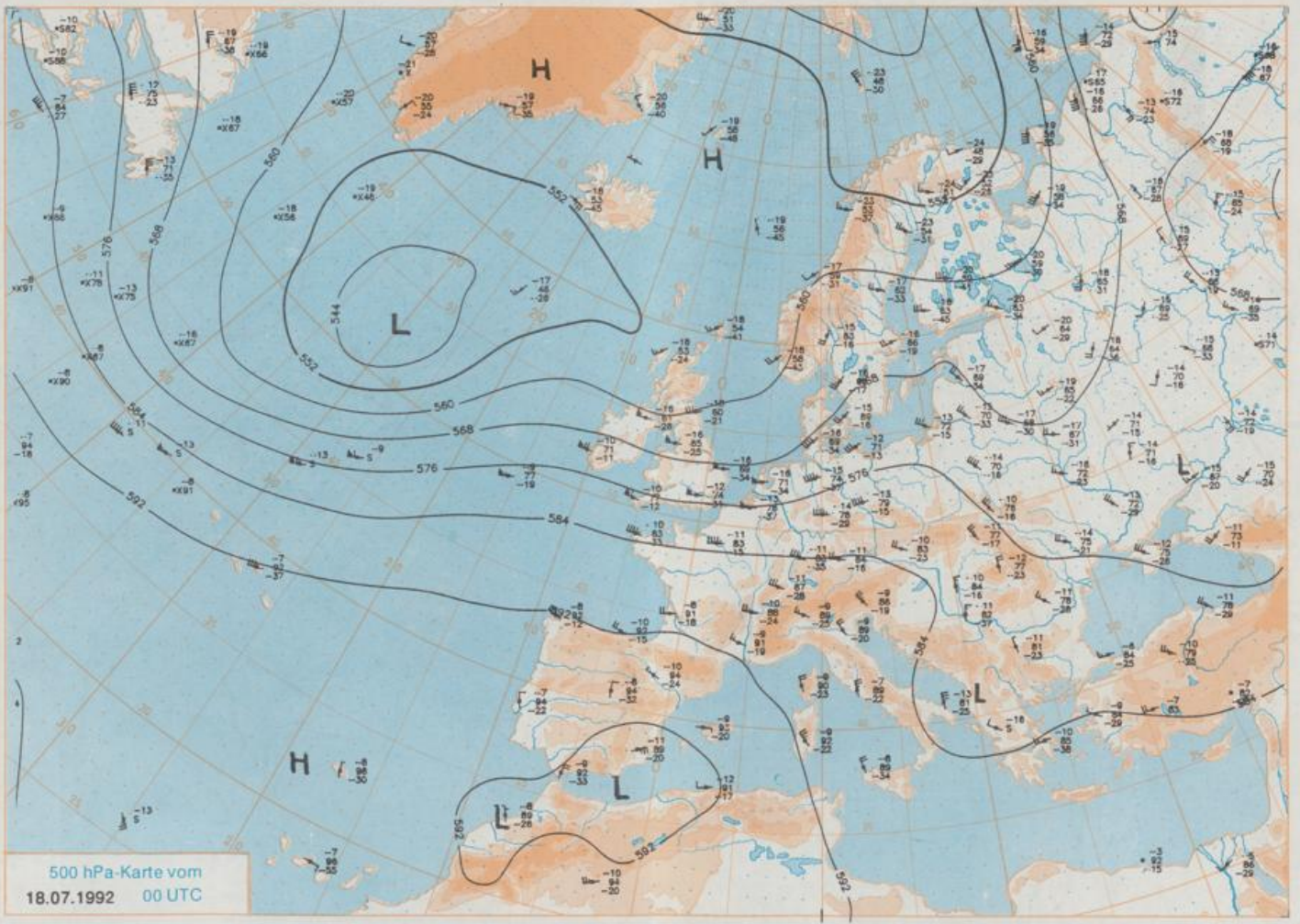
Ein Frontensystem, das sich am Samstag 00 UTC über Deutschland befindet, zieht rasch ostwärts ab. Ein weiteres Frontensystem, das am Samstag noch westlich der Britischen Inseln liegt, folgt rasch nach, beeinflusst aber vor allem den Norden Deutschlands, während der Süden unter den Einfluß eines mitteleuropäischen Hochs gelangt. Im weiteren Verlauf kann sich eine Gewitterstörung, die am Dienstag 00 UTC über Frankreich liegt, nach Deutschland ausdehnen.

Im äußersten Norden vorübergehend wolkelig, sonst hier - wie im übrigen Deutschland - sonnig. Tiefsttemperaturen 14 bis 18 Grad C. Höchsttemperaturen zwischen 27 und 32 Grad C. Schwacher, im Tagesverlauf auflebender Wind aus südlichen Richtungen.

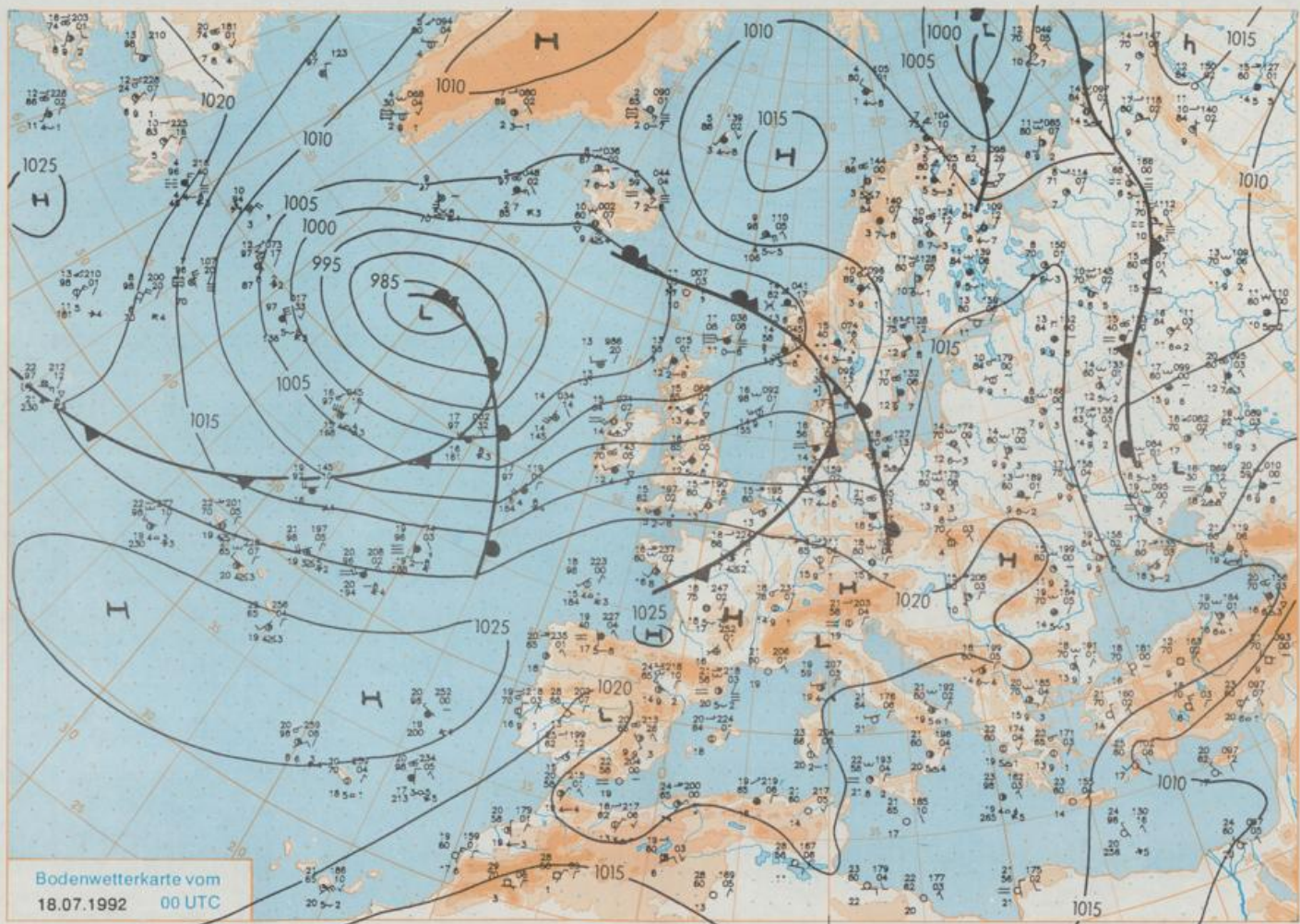
Weitere Aussichten für Dienstag, 21.07.1992

Anfangs sonnig, später im Westen aufkommende Gewitter und sehr schwül.

Schutzgebühr monatlich 18.-DM einschließlich Versandkosten, Einzelpreis 0,80 DM zuzüglich Versandkosten



Stereographische Projektion 1 : 30 000 000 60°N



Wettermeldungen von Samstag, dem 18. Juli 1992 06 UTC

Station	Bar.-höhe (m)	Luftdr. red.NN (hPa)	Wetter	Wind km/h	Temperatur (Grad C)					Sonne Vort. Std.	RR 24h mm	Schnee höhe cm	Extremwerte der Lufttemperatur				
					Luft 2 m	Taufpunkt	Max Vortag	Mittel 2 m	Nacht 5 cm				in der Dekade vom 11.07. bis 20.07.				
													Tmax	Tmin	Datum	Datum	
Helgoland	8	1013.3	wolkig	SW 21	17.1	16.2	19.0	17.7	16.7	14	0.3	2	1952	25.1	11.07.1959	10.6	17.07.1958
List / Sylt	29	1012.1	wolkig	SW 22	16.8	16.0	20.4	17.5	16.0	14	0.2	0.0	1937	31.6	12.07.1941	9.6	17.07.1971
Schleswig	48	1013.3	stark bew.	SW 8	16.0	16.0	20.9	18.0	14.9	14	0.2	2	1947	30.0	16.07.1976	6.6	12.07.1953
Kiel	31	1013.1	stark bew.	WSW 11	17.3	15.4	22.7	18.7	16.0	15	0.2	4	1940	31.8	13.07.1941	5.0	18.07.1978
Arkona	42	1012.1	nach Gewitt	W 24	16.8	14.8	19.6	17.5	16.7	16	2.2	14	1951	28.9	18.07.1983	8.6	11.07.1965
Norderney	16	1014.6	leicht bew.	W 21	18.1	15.0	21.2	18.8	17.1	16	0.2	0.8	1947	30.0	11.07.1959	9.6	18.07.1978
Bremerhaven	11	1014.8	stark bew.	SW 22	17.2	15.0	22.2	19.0	16.9	16	1.0	4	1949	32.1	11.07.1959	9.3	16.07.1952
Cuxhaven	12	1014.1	stark bew.	WSW 21	17.2	14.4	22.1	18.2	16.8	16	0.4	12	1946	30.6	16.07.1976	9.3	20.07.1970
Hamburg/Flugh.	16	1014.7	stark bew.	WSW 11	16.6	15.9	25.0	19.7	16.2	15	1.2	12	1891	33.5	14.07.1923	5.0	14.07.1946
Lübeck	15	1013.9	leicht bew.	uml 28	17.1	16.3	25.8	19.9	16.4	16	1.2	7	1890	34.8	14.07.1923	4.0	12.07.1930
Boltenhagen	17	1013.6	wolkig	W 24	17.3	15.8	25.7	20.1	16.8	16	1.9	4	1951	31.6	11.07.1959	5.9	18.07.1978
Schwenn	67	1014.2	wolkig	W 21	17.0	15.6	25.7	20.7	16.7	16	2.7	6	1946	34.2	11.07.1959	6.9	19.07.1971
Warnemünde	10	1013.3	stark bew.	W 22	17.5	16.3	25.7	19.9	16.9	15	0.5	5	1951	32.3	15.07.1982	7.3	11.07.1965
Teterow	50	1013.6	stark bew.	W 11	16.9	16.1	26.6	21.7	16.2	15	2.4	5	1947	34.0	17.07.1976	6.7	19.07.1989
Barth	7	1012.2	stark bew.	W 11	17.4	13.7	25.2	20.7	16.1	15	3.0	0.0					
Greifswald	6	1012.9	Regen	SW 8	17.1	15.4	25.4	21.5	16.4	15	4.2	3	1951	30.6	15.07.1982	7.4	11.07.1965
Ueckermünde	7	1014.5	X	SW 8	17.7	15.3	26.0	X	17.3	16	X	4					
Emden	12	1015.8	leicht bew.	WSW 24	16.9	15.6	20.7	18.6	16.2	16	0.3	8	1947	32.1	11.07.1983	5.1	16.07.1959
Bremen/Flugh.	5	1015.5	Schauer	WSW 13	16.6	15.9	24.4	19.6	15.8	15	2.5	4	1890	34.3	11.07.1959	4.6	20.07.1986
Soltau	78	1015.8	stark bew.	WSW 15	16.7	15.1	25.1	19.4	16.6	16	1.7	7	1947	33.6	11.07.1959	2.5	19.07.1971
Boizenburg	46	1015.5	wolkig	W 13	16.5	13.8	26.2	19.7	15.9	16	1.9	4					
Lüchow	18	1015.2	stark bew.	W 8	17.3	16.4	27.2	21.8	17.0	16	5.0	5	1955	35.8	11.07.1959	3.8	19.07.1971
Seehausen/Altm.	23	1015.4	stark bew.	W 18	17.5	15.9	27.5	22.0	17.4	17	4.5	4					
Marnitz	87						25.3										
Neuruppin	39	1014.6	stark bew.	W 21	17.8	17.4	26.1	21.1	16.9	17	5.0	3					
Neubrandenburg	80	1013.5	Regen	WSW 13	16.8	15.3	26.1	21.7	16.2	11	3.8	7					
Angermünde	55	1013.4	Regen	SW 8	17.5	17.5	26.3	22.1	16.6	15	6.4	8	1951	36.4	11.07.1959	4.8	18.07.1978
Lingen	26	1016.8	leicht bew.	WSW 11	15.6	15.2	23.0	19.0	15.1	15	0.6	10	1951	34.8	11.07.1959	5.4	19.07.1971
Münst.-Osn./Flugh.	52	1017.5	leicht bew.	WSW 21	16.0	14.4	23.4	19.7	15.6	15	3.4	7					
Osnabrück	97	1017.3	stark bew.	WSW 13	15.5	13.7	24.1	19.8	15.1	14	2.0	7	1952	35.0	11.07.1959	6.3	18.07.1971
Bad Salzuflen	139	1017.6	bedeckt	WSW 9	15.7	14.0	24.1	19.6	15.6	15	3.1	5	1935	34.4	11.07.1959	4.7	18.07.1971
Hannover/Flugh.	54	1016.5	stark bew.	WSW 13	16.9	15.5	26.1	19.9	16.8	16	2.3	3	1936	35.0	11.07.1959	5.0	18.07.1978
Braunschweig	88	1016.5	stark bew.	W 9	17.6	15.5	26.7	21.2	17.0	16	3.7	2	1891	35.5	11.07.1959	6.1	16.07.1919
Gardelegen	48	1016.3	X	W 22	18.6	14.5	27.5	22.7	17.0	17	4.7	2					
Magdeburg	84	1016.0	leicht bew.	W 21	18.5	16.0	29.2	21.0	17.1	16	5.9	4	1947	36.6	11.07.1959	6.0	14.07.1987
Potsdam	99	1015.4	wolkig	WSW 21	17.6	16.8	28.1	20.6	16.6	17	5.5	13	1893	38.4	11.07.1959	5.8	15.07.1919
Berlin-Temp.	49	1015.0	wolkig	WSW 17	18.4	17.0	27.5	21.1	18.0	17	5.9	6	1876	38.1	11.07.1959	6.8	15.07.1919
Lindenberg	112	1015.3	stark bew.	W 15	17.6	16.5	27.8	21.7	17.1	17	8.4	8	1951	38.5	11.07.1959	6.0	16.07.1977
Manschnow	16	1014.4	X	SW 13	18.3	16.5	28.1	22.5	17.7	18	8.0	8					
Düsseldorf/Flugh.	44	1019.5	stark bew.	WSW 15	15.9	13.1	24.1	20.6	15.0	14	2.5	5	1969	36.3	16.07.1976	5.4	18.07.1971
Bocholt	24	1018.3	wolkig	WSW 11	15.0	13.5	21.0	18.4	14.3	13	0.6	12	1947	35.7	16.07.1976	4.8	12.07.1986
Essen	161	1019.8	stark bew.	W 11	14.4	13.1	22.6	19.0	14.0	14	2.5	5	1935	34.0	16.07.1976	6.5	20.07.1954
Kahler Asten	859	-	Regen	WSW 22	10.2	10.2	19.8	16.0	9.9	10	5.1	8	1955	29.6	11.07.1959	2.7	18.07.1971
Bad Lippspringe	158	1018.1	bedeckt	WSW 7	16.0	14.0	24.4	20.0	16.0	15	4.6	2	1951	36.3	11.07.1959	2.5	18.07.1971
Kassel	233	1018.6	leicht bew.	SSW 11	15.0	12.8	25.6	20.2	14.7	13	5.0	26	1951	35.2	11.07.1959	5.6	18.07.1971
Göttingen	173	1018.2	wolkig	WNW 9	16.6	14.0	27.5	19.6	16.6	16	3.3	9	1947	34.4	16.07.1976	4.2	16.07.1952
Leinefelde	356	1017.9	wolkig	W 11	15.6	13.8	26.8	19.6	15.6	15	3.8	4	1957	33.6	11.07.1959	3.4	17.07.1971
Braunlage	610	1017.2	stark bew.	W 13	13.6	12.8	23.5	18.3	13.8	13	3.6	8	1936	30.9	11.07.1959	3.4	18.07.1971
Brocken	1153	-	Nebel	W 46	9.8	9.8	17.4	14.1	9.8	7	3.7	11	1951	25.6	11.07.1959	1.0	17.07.1971
Artern	166	1017.0	wolkig	WSW 18	17.8	16.7	29.1	20.3	17.1	17	6.5	7	1954	36.3	11.07.1959	5.2	18.07.1971
Leipzig/Flugh.	141	1017.0	leicht bew.	WSW 24	18.7	16.3	29.5	21.1	18.0	17	9.7	2	1951	36.6	11.07.1984	5.7	18.07.1978
Wittenberg	106	1015.9	stark bew.	WSW 11	18.3	17.0	29.4	21.4	17.4	17	6.6	10	1951	37.7	11.07.1959	6.4	16.07.1977
Oschatz	152	1016.8	bedeckt	WSW 17	18.2	17.3	29.2	21.6	18.2	17	9.2	2					
Dresden/Flugh.	227	1017.0	stark bew.	WSW 15	19.8	16.8	28.7	22.3	19.0	19	11.7	0.6	1917	35.8	11.07.1984	6.8	18.07.1978
Doberlug-Kir.	99	1016.4	X	WSW 17	18.7	17.2	29.5	20.4	17.8	17	9.4	7					
Cottbus	69	1016.4	stark bew.	WSW 13	18.2	16.8	29.4	21.7	17.9	18	11.1	9	1951	38.2	11.07.1959	5.5	18.07.1978
Görlitz	238	1016.4	stark bew.	WSW 9	19.5	17.0	27.2	21.7	17.9	17	13.3	2	1951	35.7	18.07.1976	4.8	18.07.1978
Aachen	205	1020.3	bedeckt	SSW 13	14.0	11.9	21.0	18.2	13.5	12	1.9	10	1991	35.4	18.07.1964	6.5	17.07.1971
Nürnberg	629	1021.5	stark bew.	WSW 21	10.8	9.3	21.1	17.8	10.3	9	2.4	6	1947	32.6	18.07.1964	4.0	17.07.1980
Köln-Bonn/Flugh.	99	1020.5	wolkig	SW 5	15.1	12.7	23.5	20.0	14.3	12	2.4	8	1958	35.7	18.07.1964	4.0	17.07.1971
Bad Benden	132	1021.4	stark bew.	S 4	14.7	10.3	25.9	21.3	13.9	12	3.2	1	1951	36.0	16.07.1976	6.8	16.07.1978
Bad Marienberg	555	1020.5	Sprühregen	W 9	11.6	11.6	22.7	17.5	11.6	10	3.9	6	1963	32.0	16.07.1976	4.0	17.07.1971
Gießen	195	1021.1	wolkig	W 17	15.0	11.6	26.4	21.4	14.8	14	4.7	6	1939	34.7	16.07.1976	5.3	16.07.1952
Bad Hersfeld	225	1019.1	leicht bew.	WSW 8	17.0	12.8	27.9	21.5	16.8	15	5.7	0.1	1949	35.1	11.07.1959	4.0	18.07.1971
Wasserkuppe	925	-	in Wolken	WSW 22	11.5	11.5	22.3	16.1	11.2	12	5.1	18	1936	29.3	16.07.1976	3.1	17.07.1989
Meiningen	453	1019.3	wolkig	WSW 8	15.9	12.4	24.4	18.0	15.1	14	6.7	11					