

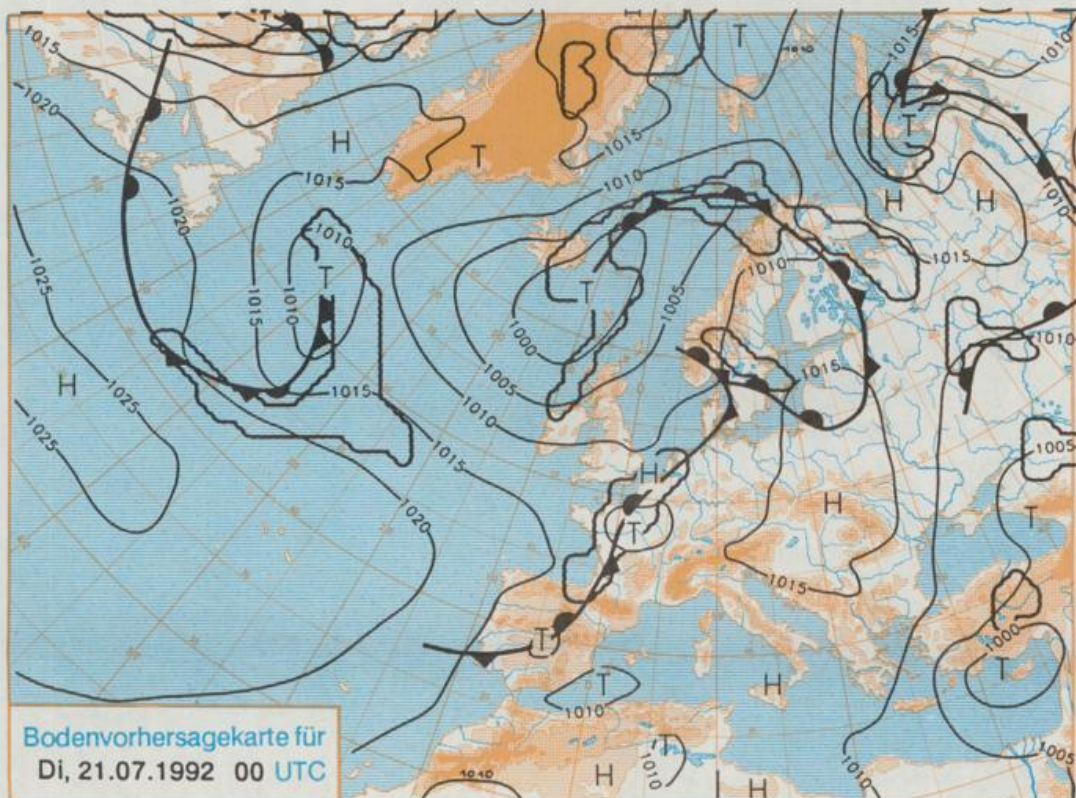
Erscheint täglich
Nur Postbezug

Druck und Verlag: Deutscher Wetterdienst, Zentralamt
Frankfurter Straße 135, 6050 Offenbach am Main
Postfach 10 04 65, Telefon: (069) 80 62-225
Telex: (069) 4152817, Telefax: (069) 80 62-484
Postgirokonto Frankfurt: BLZ 500 100 80, KINr. 490 31-606

Jahrgang 1992

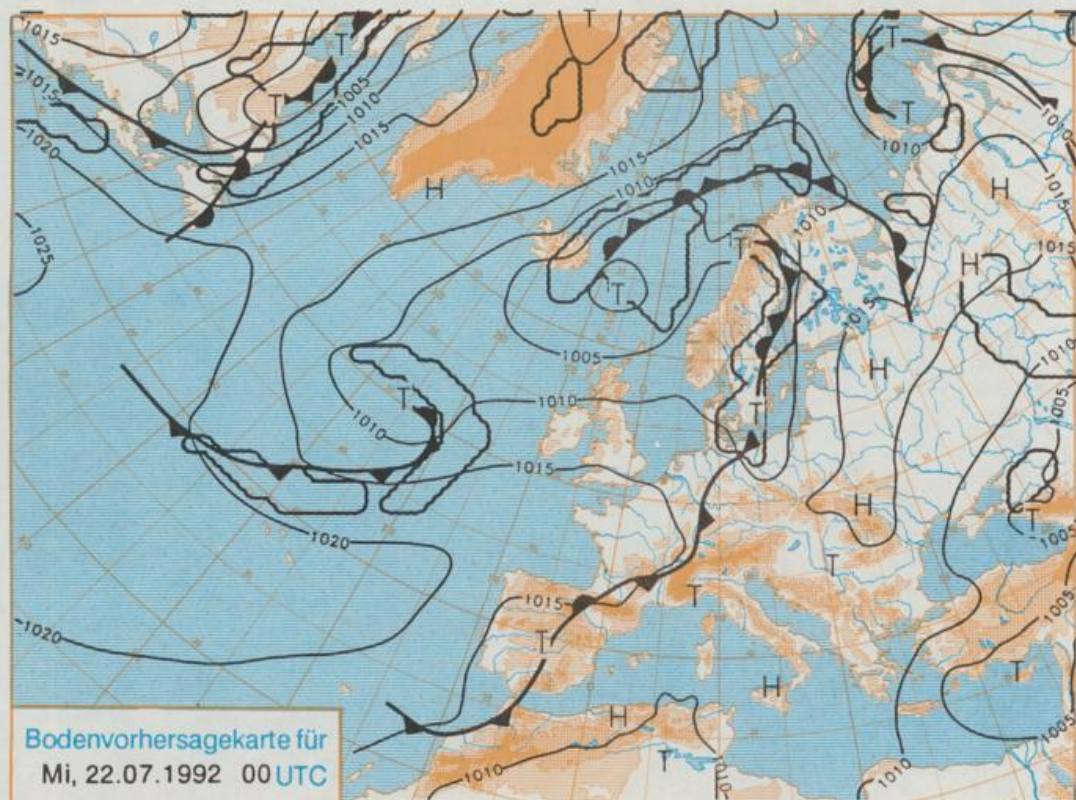
Sonntag, den 19. Juli

Nummer 201



Bodenvorhersagekarte für
Di, 21.07.1992 00 UTC

Stereographische Projektion 1 : 60 000 000 60°N



Bodenvorhersagekarte für
Mi, 22.07.1992 00 UTC

Deutschland-Vorhersage für Dienstag, 21.07.1992

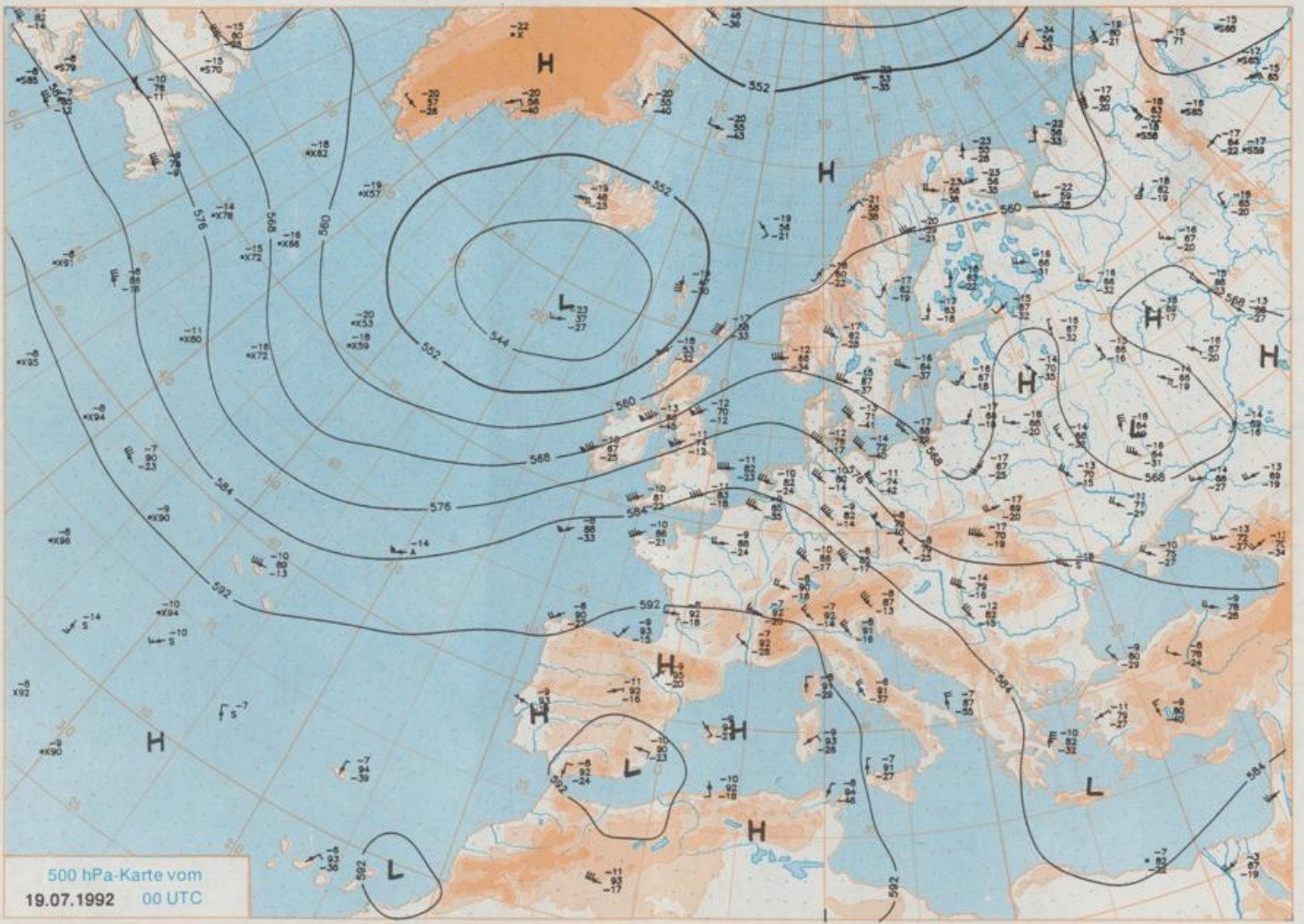
Am 19.07. 00 UTC erstreckt sich eine Zone hohen Luftdrucks von den Azoren nach Mitteleuropa. Die Kaltfront eines Tiefs südlich von Island reicht von Schottland bis zu den Azoren und verlagert sich unter Wellenbildung bis Montag zur Biskaya und südlichen Nordsee. Damit wird die Hochdruckzone über Westeuropa unterbrochen, so daß sich über Ungarn eine abgeschlossene Hochdruckzelle bildet und sich die Warmluftzufuhr verstärken kann. Die Kaltfront zieht bis Dienstag nach Holland und Frankreich und erreicht am Mittwoch die Osthälfte Deutschlands.

Anfangs sonnig, im Tagesverlauf in der Westhälfte zunehmende Quellbewölkung und nachfolgend zum Teil kräftige Gewitter. Tiefstwerte um 20 Grad C. Höchstwerte zwischen 28 Grad im Westen und 35 Grad C im Osten. Von Gewitterböen abgesehen, schwacher Wind um Süd.

Weitere Aussichten für Mittwoch, 22.07.1992

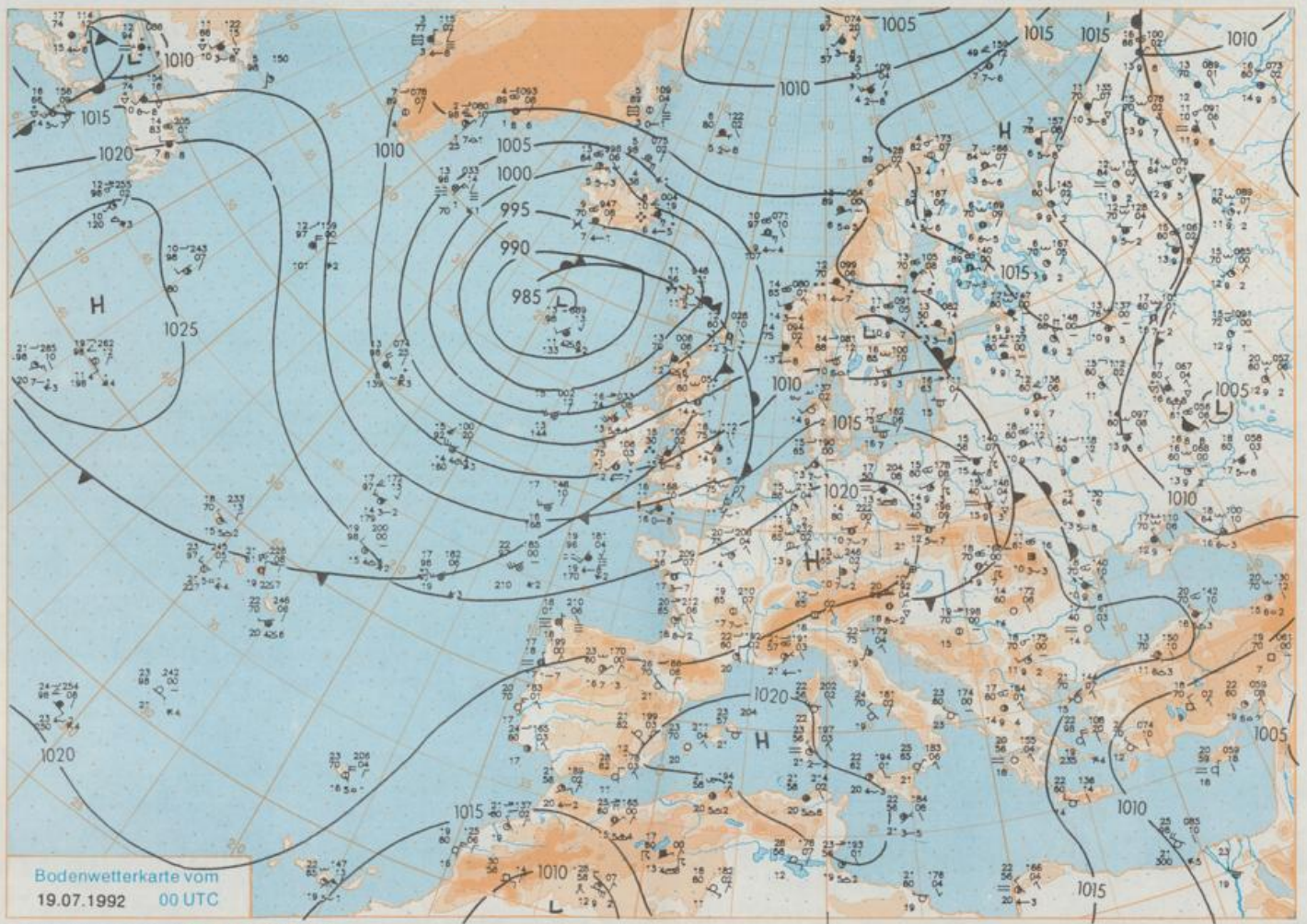
In der Nacht auch im Osten Gewitter, die am Tage langsam nachlassen. In der Westhälfte Übergang zu heiter bis wolkigem Wetter. Temperaturrückgang.

Schutzgebühr monatlich 18,-DM
einschließlich Versandkosten,
Einzelpreis 0,80 DM
zuzüglich Versandkosten



500 hPa Karte vom
19.07.1992 00 UTC

Stereographische Projektion 1 : 30 000 000 60°N



Stereographische Projektion 1 : 30 000 000 60°N

Wettermeldungen von Sonntag, dem 19. Juli 1992 06 UTC

Station	Bar.-höhe (m)	Luftdr. red.NN (hPa)	Wetter	Deutschland										Extremwerte der Lufttemperatur					
				Wind km/h	Temperaturen (Grad C)			Sonne Vort. Std.	RR 24h mm	Schnee höhe cm	in der Dekade vom 11.07. bis 20.07.		Tmax Datum	Tmin Datum					
					Luft 2 m	Tau-punkt	Max Vortag				Mittel Min 2 m	Nacht 5 cm			Tmax	Datum			
Helgoland	8	1016.9	stark bew.	SSW	30	17.2	14.6	18.2	17.1	16.5	15	11.2			1952	25.1	11.07.1959	10.6	17.07.1958
Liaut./ Sylt	29	1015.6	wolkig	SSW	28	17.7	14.8	19.1	17.2	15.7	14	6.5	0.0		1937	31.6	12.07.1941	9.6	17.07.1971
Schleswig	48	1017.5	wolkig	SSW	11	15.6	14.5	20.8	16.6	13.0	12	8.0	0.0		1947	30.0	16.07.1976	6.6	12.07.1953
Kiel	31	1018.1	wolkig	SW	9	16.1	13.3	21.9	17.1	13.4	12	5.9	0.0		1940	31.8	13.07.1941	5.0	18.07.1978
Arkona	42	1018.3	leicht bew.	W	24	16.5	12.4	21.2	17.8	15.4	14	6.5	3		1951	28.9	18.07.1983	8.6	11.07.1965
Norderney	16	1016.9	leicht bew.	SW	22	17.7	13.2	19.7	18.2	17.0	16	11.6	0.0		1947	30.0	11.07.1959	9.6	18.07.1978
Bremerhaven	11	1018.3	wolkig	S	13	17.2	13.8	21.5	18.3	15.8	15	9.3	0.0		1949	32.1	11.07.1959	9.3	16.07.1952
Cuxhaven	12	1018.0	stark bew.	S	13	16.3	12.8	20.3	17.4	15.5	14	9.5			1946	30.6	16.07.1976	9.3	20.07.1970
Hamburg/Flugh.	16	1019.3	stark bew.	SSW	11	16.5	13.1	21.5	17.2	13.2	10	5.5	3		1891	33.5	14.07.1923	5.0	14.07.1946
Lübeck	15	1019.2	stark bew.	SSW	9	15.3	13.6	21.5	17.2	12.4	10	5.6	2		1890	34.8	14.07.1923	4.0	12.07.1930
Boltenhagen	17		leicht bew.	still				22.2	17.9						1951	31.6	11.07.1959	5.9	18.07.1978
Schwerin	67	1019.9	stark bew.	SSW	9	14.7	13.5	21.7	17.5	12.4	11	5.2	0.6		1946	34.2	11.07.1959	6.9	19.07.1971
Warnemünde	10	1019.4	leicht bew.	SW	11	15.8	13.8	22.2	18.7	13.9	13	7.2	0.8		1951	32.3	15.07.1982	7.3	11.07.1965
Teterow	50	1020.0	X	SW	9	14.5	13.9	22.7	16.9	11.8	11	3.4	9		1947	34.0	17.07.1976	6.7	19.07.1989
Barth	7	1018.5	leicht bew.	WSW	13	16.0	11.4	22.5	18.6	13.7	13	5.7	0.1						
Greifswald	6	1019.4	leicht bew.	WSW	15	15.0	11.9	22.9	17.1	12.8	12	3.2	2		1951	30.6	15.07.1982	7.4	11.07.1965
Ueckermünde	7	1020.4	X	SW	13	15.2	11.9	21.7	17.0	12.9	11	X	10						
Erden	12	1017.6	leicht bew.	SSW	18	16.5	13.9	21.6	18.4	16.1	15	7.0	0.0		1947	32.1	11.07.1983	5.1	16.07.1959
Bremen/Flugh.	5	1018.7	stark bew.	SSW	15	17.5	13.5	24.0	17.9	13.8	12	5.6	0.0		1890	34.3	11.07.1959	4.6	20.07.1986
Sozial	78	1020.1	stark bew.	S	8	16.0	13.0	23.3	18.6	13.7	13	7.4			1947	33.6	11.07.1959	2.5	19.07.1971
Boizenburg	46	1020.7	stark bew.	S	8	15.2	11.6	21.5	17.6	14.0	14	6.0	0.2						
Lüchow	18	1020.7	wolkig	SW	8	15.7	13.8	24.1	19.5	12.8	11	7.1	0.0		1955	35.8	11.07.1959	3.8	19.07.1971
Seehausen/Altm.	23	1021.1	wolkig	SW	13	15.0	12.4	24.2	18.6	12.9	12	6.1	0.3						
Marnitz																			
Neuruppin	39	1021.1	wolkig	W	9	14.8	13.5	23.2	18.4	13.2	11	7.3	0.0						
Neubrandenburg	80	1020.1	leicht bew.	WSW	15	14.6	12.8	21.6	16.9	11.5	10	3.3	2						
Angermünde	55	1020.2	leicht bew.	W	9	15.6	14.2	23.8	17.8	13.4	12	5.8	3		1951	36.4	11.07.1959	4.8	18.07.1978
Lingen	26	1019.0	leicht bew.	S	11	16.8	14.1	22.2	17.3	16.1	15	4.8	0.0		1951	34.8	11.07.1959	5.4	19.07.1971
Münst.-Osn./Flugh.	52	1019.8	leicht bew.	SSE	5	16.0	13.5	21.1	16.4	14.0	12	6.2	0.2						
Osnabrück	97	1019.6	wolkig	SSW	9	17.5	12.7	21.0	16.8	15.0	11	5.9	0.1		1952	35.0	11.07.1959	6.3	18.07.1971
Bad Salzuflen	139	1020.4	wolkig	S	8	16.5	12.6	20.9	17.4	15.0	14	3.8			1935	34.4	11.07.1959	4.7	18.07.1971
Hannover/Flugh.	54	1019.7	stark bew.	S	9	17.2	12.3	22.7	17.8	14.9	12	4.6	0.0		1936	35.0	11.07.1959	5.0	18.07.1978
Braunschweig	88	1020.9	stark bew.	SSW	5	16.5	12.3	23.2	18.7	14.3	12	8.0			1891	35.5	11.07.1959	6.1	16.07.1919
Gardelegen	48	1021.4	X	SSW	8	15.8	12.2	24.6	19.4	11.5	10	6.3							
Magdeburg	84	1021.5	stark bew.	SSW	5	15.5	12.3	24.9	19.4	12.2	9	10.8			1947	36.6	11.07.1959	6.0	14.07.1987
Potsdam	99	1021.4	leicht bew.	WSW	8	14.7	12.1	23.3	18.0	12.4	10	6.2	0.1		1893	38.4	11.07.1959	5.8	15.07.1919
Berlin-Temp.	49	1021.3	leicht bew.	SW	8	15.5	12.8	23.8	18.9	14.6	12	7.3	0.1		1876	38.1	11.07.1959	6.8	15.07.1919
Lindenberg	112	1021.5	leicht bew.	W	8	14.2	11.4	24.0	18.2	12.5	11	6.0	4		1951	38.5	11.07.1959	6.0	16.07.1977
Manschnow	16	1020.9	X	W	9	16.7	12.6	25.2	18.5	13.0	11	4.0	0.5						
Düsseldorf/Flugh.	44	1020.0	leicht bew.	SSE	15	17.1	11.8	23.2	19.8	16.3	15	1.3			1969	36.3	16.07.1976	5.4	18.07.1971
Bocholt	24	1019.5	leicht bew.	S	8	16.4	14.5	21.6	17.6	14.2	12	2.6			1947	35.7	16.07.1976	4.8	12.07.1986
Essen	161	1020.1	leicht bew.	S	9	17.7	14.8	20.5	17.5	13.7	12	1.5			1935	34.0	16.07.1976	6.5	20.07.1954
Kahler Asten	859	-	stark bew.	SW	15	13.5	8.9	16.3	12.5	11.6	9	2.5	0.1		1955	29.6	11.07.1959	2.7	18.07.1971
Bad Lippspringe	158	1020.5	wolkig	SSE	4	17.6	12.2	21.5	17.8	13.6	11	5.0			1951	36.3	11.07.1959	2.5	18.07.1971
Kassel	233	1021.7	stark bew.	S	8	14.8	12.2	22.3	18.4	13.5	11	4.3	0.0		1951	35.2	11.07.1959	5.6	18.07.1971
Göttingen	173	1021.9	bedeckt	SSW	4	15.7	12.3	23.0	18.7	14.7	13	5.0			1947	34.4	16.07.1976	4.2	16.07.1952
Leinefelde	356	1021.8	stark bew.	S	4	14.9	11.9	22.3	17.4	13.0	12	7.7			1957	33.6	11.07.1959	3.4	17.07.1971
Braunlage	610	1021.7	stark bew.	WSW	8	13.0	10.4	18.5	14.4	11.4	9	2.6			1936	30.9	11.07.1959	3.4	18.07.1971
Brocken	1153	-	stark bew.	WSW	31	9.5	7.4	X	10.0	8.0	5	4.6			1951	25.6	11.07.1959	1.0	17.07.1971
Artern	166	1021.9	leicht bew.	SW	5	15.9	12.0	24.0	19.3	14.3	13	6.2			1954	36.3	11.07.1959	5.2	18.07.1971
Leipzig/Flugh.	141	1022.0	stark bew.	SW	11	17.3	12.1	25.0	19.8	14.5	13	10.6			1951	36.6	11.07.1984	5.7	18.07.1978
Wittenberg	106	1021.6	leicht bew.	still		15.2	11.6	24.3	19.6	12.2	11	7.9			1951	37.7	11.07.1959	6.4	16.07.1977
Oschatz	152	1022.2	leicht bew.	WSW	4	15.9	12.3	24.8	20.6	12.9	11	7.8							
Dresden/Flugh.	227	1022.9	wolkenlos	SW	4	16.3	11.1	24.9	20.8	13.5	12	6.5			1917	35.8	11.07.1984	6.8	18.07.1978
Doberlug-Kir.	99	1022.2	X	W	11	15.8	11.8	24.6	19.6	11.9	9	5.4							
Cottbus	69	1022.2	wolkenlos	WSW	11	14.4	10.6	24.7	20.0	11.8	10	7.4	0.0		1951	38.2	11.07.1959	5.5	18.07.1978
Görlitz	238	1022.2	wolkenlos	W	8	15.5	11.3	24.6	19.5	12.3	10	5.6	9		1951	35.7	18.07.1976	4.8	18.07.1978
Aachen	205	1019.7	wolkenlos	S	13	18.2	13.6	21.4	17.8	15.6	13	1.8			1891	35.4	18.07.1964	6.5	17.07.1971
Nürnberg	629	1020.8	wolkenlos	SSW	15	17.0	13.1	18.1	14.7	13.8	12	0.7	0.0		1947	32.6	18.07.1964	4.0	17.07.1980
Köln-Bonn/Flugh.	99	1021.1	leicht bew.	ESE	9	15.6	13.1	22.4	17.5	13.9	11	1.5			1958	35.7	18.07.1964	4.0	17.07.1971
Bendorf	132	1022.1	leicht bew.	S	4	14.4	12.2	22.9	18.6	12.6	11	1.2			1951	36.0	16.07.1976	6.8	16.07.1978
Bad Marienberg	555	1021.8	leicht bew.	SSE	5	14.3	13.3	19.3	14.6	12.4	9	1.2	0.0		1963	32.0	16.07.1976	4.0	17.07.1971
Giessen	195	1023.2	leicht bew.	still		13.7	12.5	22.7	18.0	11.9	11	2.1			1939	34.7	16.07.1976	5.3	