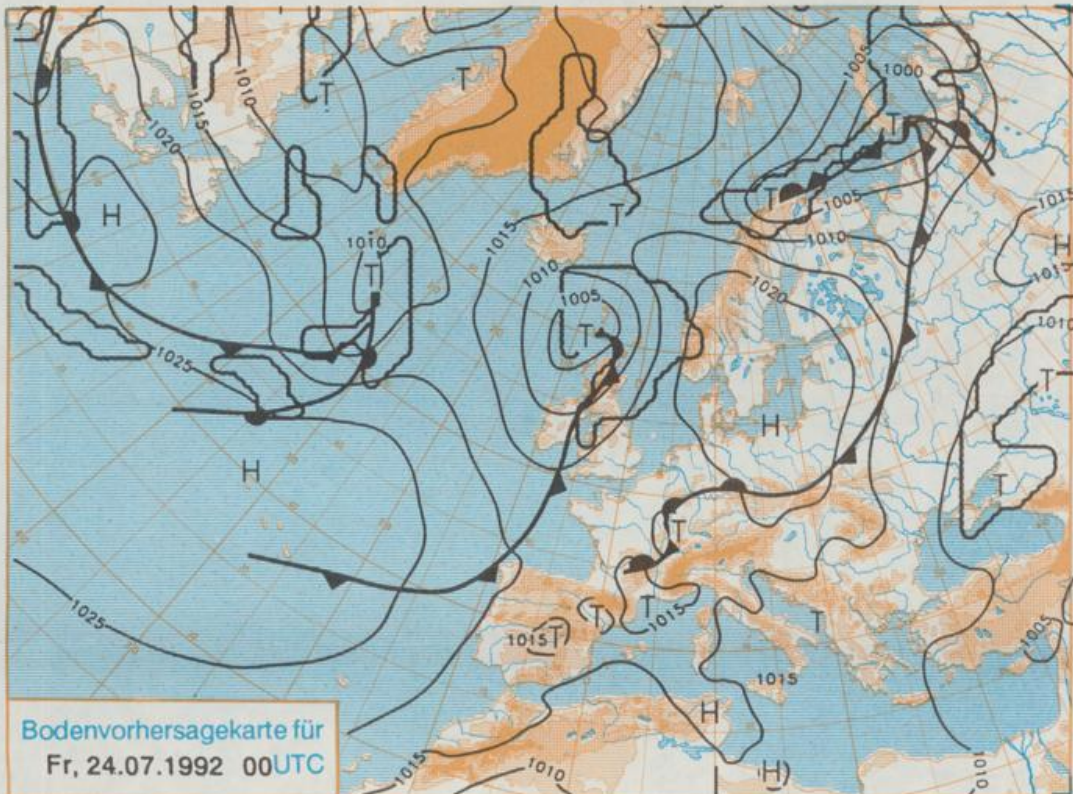


Erscheint täglich
Nur PostbezugDruck und Verlag: Deutscher Wetterdienst, Zentralamt
Frankfurter Straße 135, 6050 Offenbach am Main
Postfach 10 04 65, Telefon: (069) 80 62-225
Telex: (069) 4152817, Telefax: (069) 80 62-484
Postgirokonto Frankfurt: BLZ 500 100 60, KINr. 490 31-606

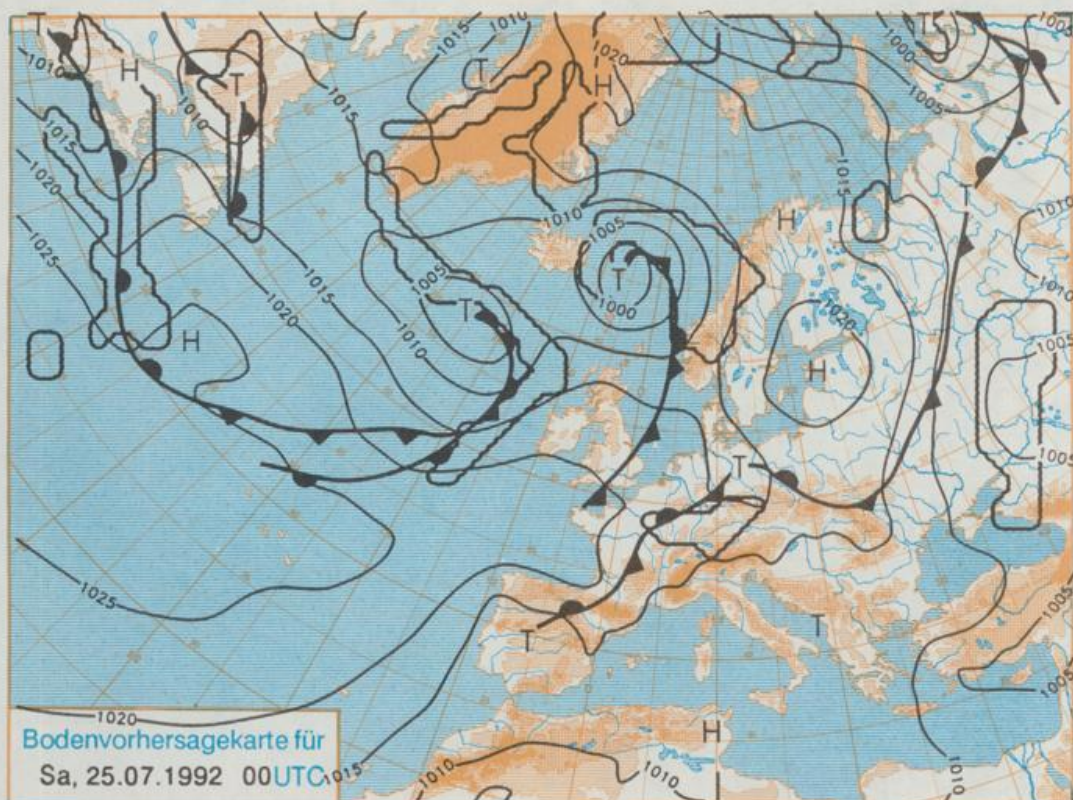
Jahrgang 1992

Mittwoch, den 22. Juli

Nummer 204



Stereographische Projektion 1 : 60 000 000 60°N



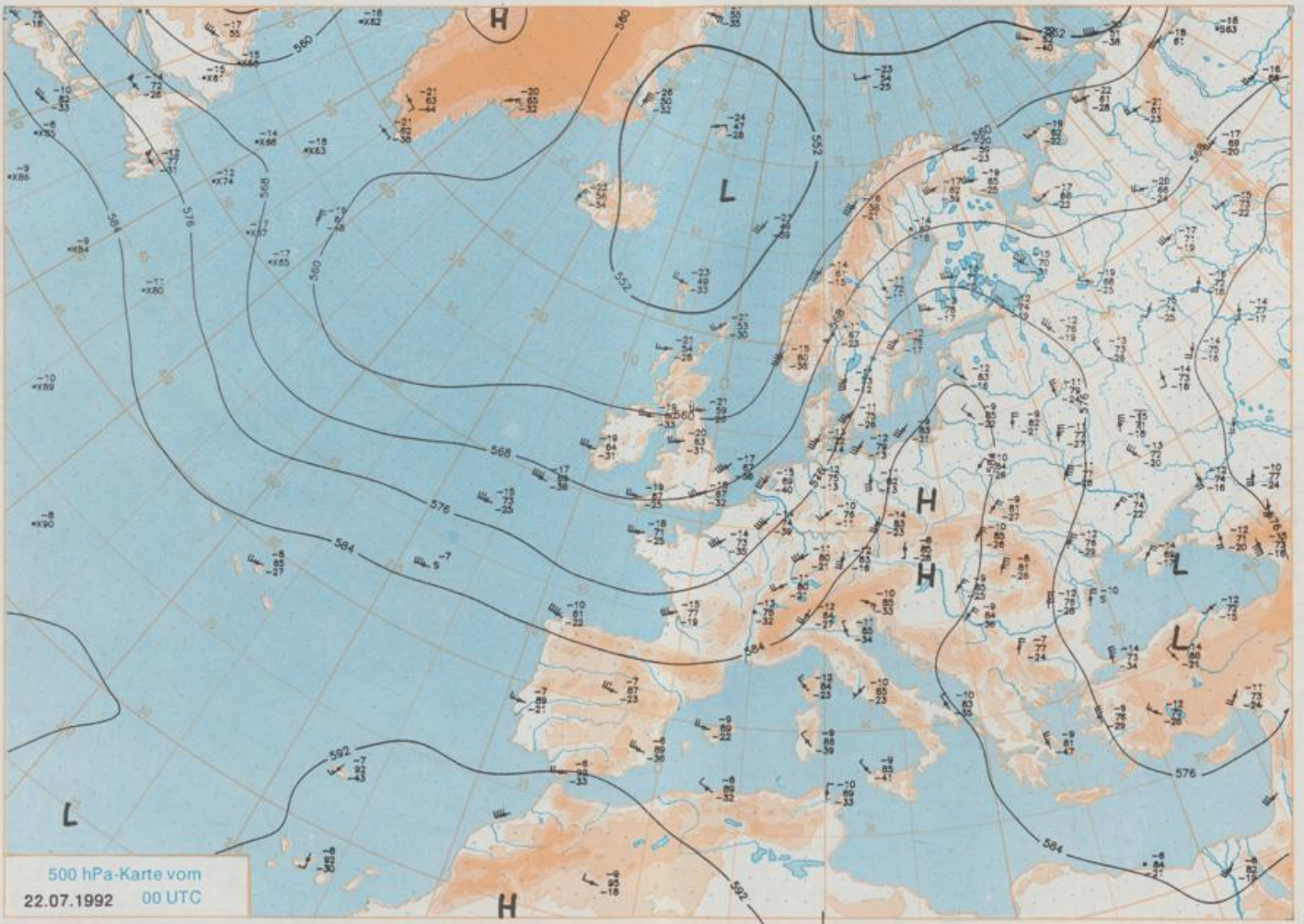
Deutschland-Vorhersage für Freitag, 24.07.1992

Die am Mittwoch 00 UTC über der Biskaya liegende Hochzelle verlagert sich rasch über Deutschland hinweg zum Baltikum. So kann an ihrer Westflanke mit einem von Frankreich nach Sachsen-Anhalt ziehenden Randtief die nach dem Mittelmeer abgedrängte Warmluft zumindest nach Süddeutschland zurückkehren.

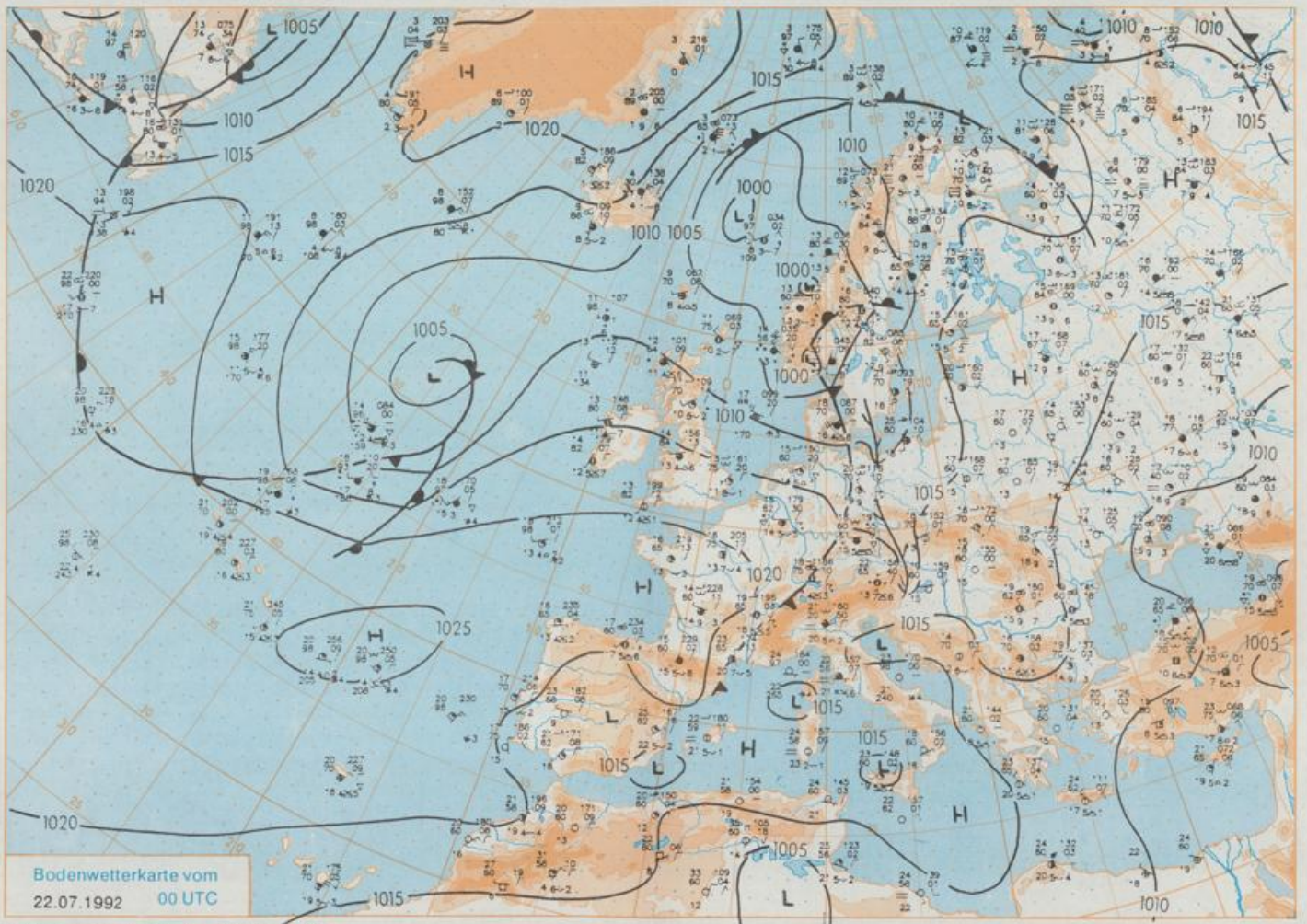
Nachts klar, tagsüber sonnig, zeitweise wolkig, vereinzelt Gewitter. Tiefsttemperaturen 13 bis 18 Grad C. Höchsttemperaturen um 30 Grad c. Überwiegend schwachwindig.

Weitere Aussichten für Samstag, 25.07.1992

Übergang zu heiterem bis wolkigem und meist niederschlagsfreiem Wetter. Leichter Temperaturrückgang.



Stereographische Projektion 1 : 30 000 000 60°N



Stereographische Projektion 1 : 30 000 000 60°N

Wettermeldungen von Mittwoch, dem 22. Juli 1992 06 UTC

Station	Bar.-höhe (m)	Luftdr. red.NN (hPa)	Wetter	Wind km/h	Temperaturen (Grad C)						Sonne Vort. Std.	RR 24h mm	Schnee höhe cm	Extremwerte der Lufttemperatur in der Dekade vom 21.07. bis 31.07.				
					Wind	Luft 2 m	Taufpunkt	Max Vortag	Mittel	Min				Nacht	Tmax Datum	Tmin Datum	Datum	
																		km/h
Helgoland	8	1017.1	wolkenlos	W	30	17.3	14.7	23.5	18.6	16.8	15	10.9	.	1952	24.7	26.07.1983	10.6	29.07.1954
List / Sylt	29	1015.6	wolkig	W	30	16.9	13.0	27.4	19.4	16.5	15	10.3	.	1937	29.5	24.07.1983	9.9	30.07.1966
Schleswig	48	1016.8	leicht bew.	WSW	15	16.3	14.3	33.5	23.0	14.9	14	8.0	17	1947	32.2	31.07.1948	6.5	21.07.1971
Kiel	31	1016.7	leicht bew.	WSW	13	16.9	14.0	34.2	24.4	15.4	14	8.4	8	1940	32.0	24.07.1969	5.3	21.07.1983
Arkona	42	1016.0	stark bew.	W	39	17.7	12.5	23.6	20.7	17.2	16	11.7	0.7	1951	27.9	26.07.1953	9.2	24.07.1973
Norderney	16	1017.7	leicht bew.	W	24	18.3	10.9	25.7	20.8	17.3	16	7.6	0.4	1947	33.0	29.07.1969	9.0	21.07.1979
Bremerhaven	11	1018.2	leicht bew.	SW	15	16.6	14.3	31.6	20.8	15.4	15	9.5	7	1949	32.1	29.07.1969	10.1	21.07.1971
Cuxhaven	12	1017.7	leicht bew.	W	15	17.8	14.2	31.4	20.5	16.6	15	9.6	0.2	1946	31.5	26.07.1983	8.4	24.07.1948
Hamburg/Flugh.	16	1018.0	leicht bew.	WSW	8	16.5	14.5	34.5	24.4	15.5	14	8.9	6	1891	33.4	22.07.1925	4.2	21.07.1971
Lübeck	15	1017.7	leicht bew.	WSW	8	16.1	15.0	35.5	24.1	15.8	15	9.9	10	1890	32.9	26.07.1983	5.4	23.07.1991
Boitenhagen	17	1017.5	leicht bew.	still		16.6	14.1	34.4	23.5	16.5	16	10.5	30	1951	30.8	24.07.1969	6.7	21.07.1971
Schwerin	67	1018.2	bedeckt	W	15	16.8	15.6	34.4	23.7	16.6	16	10.2	11	1946	32.2	30.07.1969	6.7	21.07.1971
Warnemünde	10	1017.7	stark bew.	W	28	17.9	14.5	35.1	24.5	17.8	17	11.0	7	1951	32.9	24.07.1969	8.2	26.07.1958
Teterow	50	1017.8	stark bew.	W	8	16.9	13.0	35.9	24.2	16.7	15	10.1	0.8	1947	33.0	28.07.1969	7.0	26.07.1952
Barth	7	1016.4	bedeckt	W	17	17.7	12.0	35.2	25.0	17.1	16	11.0	6					
Greifswald	6	1017.1	stark bew.	W	15	17.7	14.2	35.5	25.0	17.7	16	10.5	5	1951	33.0	28.07.1971	5.6	26.07.1952
Ueckermünde	7	1017.8	stark bew.	WSW	15	18.4	13.6	35.2	26.0	18.5	16	X	0.1					
Emden	12	1018.4	leicht bew.	SW	13	15.7	15.2	26.1	21.0	15.6	15	7.2	1	1947	33.5	29.07.1969	5.5	30.07.1962
Bremen/Flugh.	5	1018.8	leicht bew.	WSW	8	16.2	15.7	34.5	23.0	13.6	12	11.1	9	1890	33.4	30.07.1911	5.8	31.07.1965
Soltau	78	1018.9	leicht bew.	WSW	5	16.2	14.7	35.1	25.0	15.2	15	9.5	14	1947	33.4	29.07.1969	4.5	21.07.1963
Boizenburg	46	1019.3	leicht bew.	W	13	15.9	12.4	36.2	23.7	15.8	16	9.3	5					
Lüchow	18	1018.2	stark bew.	W	9	17.3	14.9	36.3	25.2	17.2	16	10.3	0.4	1955	33.1	26.07.1983	4.4	21.07.1989
Seehausen/Altm.	23	1018.5	bedeckt	W	11	17.2	15.5	36.3	25.2	17.2	17	10.1	14					
Marnitz	87	1018.1	stark bew.	W	11	16.8	15.5	34.0	23.9	16.8	17	X	16					
Neuruppin	39	1018.0	Regen	NW	11	17.7	16.9	32.3	24.4	17.7	17	11.5	14					
Neubrandenburg	80	1017.5	bedeckt	W	17	17.0	16.4	35.2	25.0	17.0	16	11.8	2					
Angermünde	55	1017.1	Schauer	NW	11	18.8	17.7	35.6	26.7	18.6	17	12.8	3	1951	33.5	28.07.1969	6.1	29.07.1962
Lingen	26	1018.9	stark bew.	SSW	8	15.8	15.3	30.5	22.8	14.5	14	9.4	0.0	1951	33.7	26.07.1983	6.7	24.07.1960
Münst.-Osn./Flugh.	52	1019.2	leicht bew.	WSW	11	15.8	14.0	31.5	22.7	14.4	13	9.3	0.9					
Osnabrück	97	1018.9	leicht bew.	WSW	8	16.5	14.4	32.2	23.6	15.5	12	9.6	0.0	1952	33.6	26.07.1983	7.0	27.07.1963
Bad Salzuflen	139	1019.4	leicht bew.	WSW	5	16.7	16.2	32.7	23.8	15.1	15	11.1	2	1935	33.6	24.07.1969	6.6	23.07.1936
Hannover/Flugh.	54	1019.0	leicht bew.	WSW	5	17.3	15.8	33.7	26.1	15.5	14	9.0	4	1936	34.2	27.07.1943	3.9	21.07.1963
Braunschweig	88	1018.9	stark bew.	W	5	17.1	14.3	34.4	25.5	16.3	16	8.6	2	1891	36.4	23.07.1911	6.0	25.07.1960
Gardelegen	48	1018.9	stark bew.	NW	8	17.0	14.3	X	25.9	16.7	16	9.9	4					
Magdeburg	84	1018.1	stark bew.	NNW	11	17.5	15.7	36.2	26.2	17.3	17	10.9	4	1947	34.6	28.07.1969	6.0	23.07.1980
Potsdam	99	1017.0	Regen	NNW	11	18.0	17.2	35.9	25.0	18.0	18	12.3	17	1893	35.8	24.07.1894	7.5	21.07.1898
Berlin-Temp.	49	1015.9	Regen	NNW	22	19.1	18.0	35.3	26.1	19.1	18	12.8	7	1876	35.1	24.07.1894	6.5	27.07.1884
Lindenberg	112	1015.2	stark bew.	N	11	18.5	17.3	35.3	28.1	18.5	18	13.2	9	1951	34.3	25.07.1963	7.5	26.07.1958
Manschnow	16	1015.1		NW	15	19.5	17.2	37.0	28.8	19.4	19	12.2	4					
Düsseldorf/Flugh.	44	1020.1	wolkenlos	WSW	13	16.3	11.5	30.7	23.2	16.0	15	8.0	0.2	1969	34.5	31.07.1983	5.5	22.07.1978
Bocholt	24	1019.9	stark bew.	WSW	9	14.9	12.7	27.4	22.3	14.1	12	5.6	0.0	1947	34.0	23.07.1947	5.1	22.07.1978
Essen	161	1020.2	leicht bew.	W	9	14.7	21.1	28.4	22.5	14.1	13	8.5	3	1935	33.0	31.07.1983	6.7	30.07.1961
Kahler Asten	859	-	in Wolken	NW	13	12.2	12.2	26.5	19.6	11.6	12	9.8	3	1955	27.7	26.07.1983	3.8	26.07.1987
Bad Lippspringe	158	1019.5	leicht bew.	WNW	13	16.9	15.3	31.8	24.8	16.7	16	10.0	2	1951	34.0	26.07.1983	5.3	23.07.1990
Kassel	233	1019.2	stark bew.	N	4	17.8	14.9	30.6	23.7	17.8	17	8.8	1	1951	35.1	29.07.1969	6.9	22.07.1951
Göttingen	173	1019.1	stark bew.	still		18.0	14.8	33.2	24.2	17.2	16	8.0	2	1947	34.0	26.07.1983	3.3	27.07.1952
Leinefelde	356	1018.6	wolkig	NW	8	16.1	14.9	31.3	23.9	15.6	15	8.9	7	1957	32.5	27.07.1971	3.8	27.07.1963
Braunlage	610	1018.1	wolkig	N	8	14.5	11.6	30.0	23.2	14.0	13	9.1	0.9	1936	30.0	29.07.1947	5.0	31.07.1981
Brocken	1153	-	Nebel	NW	26	9.8	9.4	23.1	19.1	8.9	7	9.1	2	1951	24.6	29.07.1969	1.9	26.07.1987
Artern	166	1018.1	Regen	WNW	5	18.0	16.4	34.6	25.4	17.4	17	9.0	20	1954	35.0	31.07.1971	4.3	26.07.1958
Leipzig/Flugh.	141	1017.8	stark bew.	NNW	15	17.9	17.0	35.4	26.8	17.6	18	11.8	22	1951	34.1	27.07.1971	7.3	26.07.1987
Wittenberg	106	-						35.9						1951	35.2	28.07.1969	7.2	26.07.1958
Oschatz	152	1017.2	wolkig	WSW	8	18.2	17.9	35.2	25.8	17.7	17	11.7	16					
Dresden/Flugh.	227	1017.2	wolkig	W	9	18.4	17.8	33.1	26.8	18.0	18	12.7	15	1917	36.6	29.07.1947	6.9	26.07.1958
Doberlug-Kir.	99	1016.7	wolkig	WSW	8	18.3	17.2	35.5	28.3	18.1	18	X	30					
Cottbus	69	1016.0	leicht bew.	WNW	8	19.7	17.3	35.4	28.8	19.4	19	13.3	4	1951	35.6	25.07.1963	6.0	23.07.1978
Görlitz	238	1016.2	stark bew.	W	21	19.4	17.5	32.6	27.6	19.1	18	13.8	0.0	1951	35.0	27.07.1983	5.3	26.07.1958
Aachen	205	1020.4	leicht bew.	NNE	52	13.9	11.1	27.5	21.6	13.6	12	5.9	1	1891	37.0	28.07.1911	6.4	22.07.1980
Nürburg	629	1021.1	leicht bew.	WSW	9	12.1	9.6	26.0	19.4	11.3	10	7.6	0.3	1947	31.4	29.07.1947	4.3	22.07.1980
Köln-Bonn/Flugh.	99	1020.8	leicht bew.	uml	2	15.5	13.3	30.5	22.2	14.7	13	7.9	6	1958	35.1	26.07.1983	4.8	22.07.1980
Bendorf	132	1020.8	leicht bew.	N	5	16.6	12.0	32.1	23.5	15.9	15	9.0	0.3	1951	33.9	24.07.1969	6.5	21.07.1970
Bad Marienberg	555	1020.5	stark bew.	NW	8	13.8	12.8	27.9	21.2	13.4	13	8.7	0.3	1963	30.2	31.07.1983	4.5	21.07.1970
Giessen	195	1021.0	stark bew.	NW	13	18.2	14.8	31.1	23.9	18.0	16	10.7	2	1939	35.1	29.07.1947	5.5	31.07.1961
Bad Hersfeld	225	1019.2	stark bew.	WNW	4	18.1	16.2	32.5	22.8									