

# Wetterkarte

ISSN 0936-5818

D 7311 A

Amtsblatt des Deutschen Wetterdienstes

Erscheint täglich  
Nur Postbezug

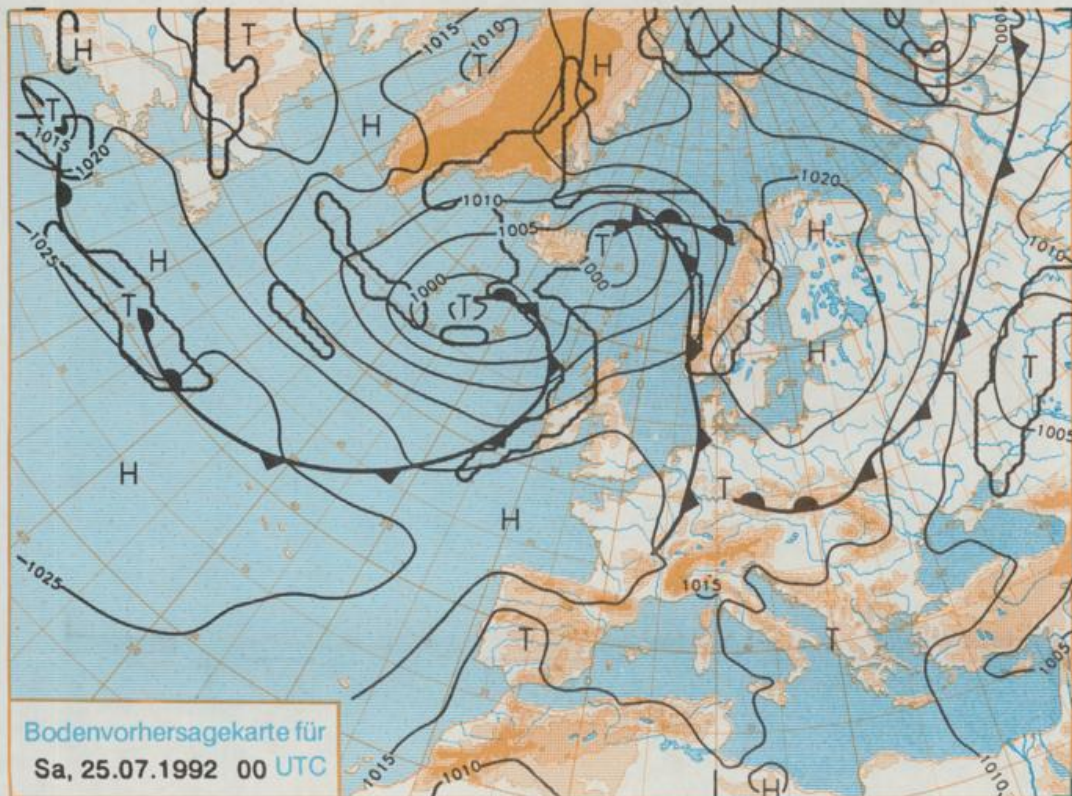
Druck und Verlag: Deutscher Wetterdienst, Zentralamt  
Frankfurter Straße 135, 6050 Offenbach am Main  
Postfach 10 04 65, Telefon: (069) 80 62-225  
Telex: (069) 4152817, Telefax: (069) 80 62-484  
Postgironkonto Frankfurt: BLZ 500 100 80, KINr. 490 31-608

Schutzgebühr monatlich 18,-DM  
einschließlich Versandkosten,  
Einzelpreis 0,80 DM  
zuzüglich Versandkosten

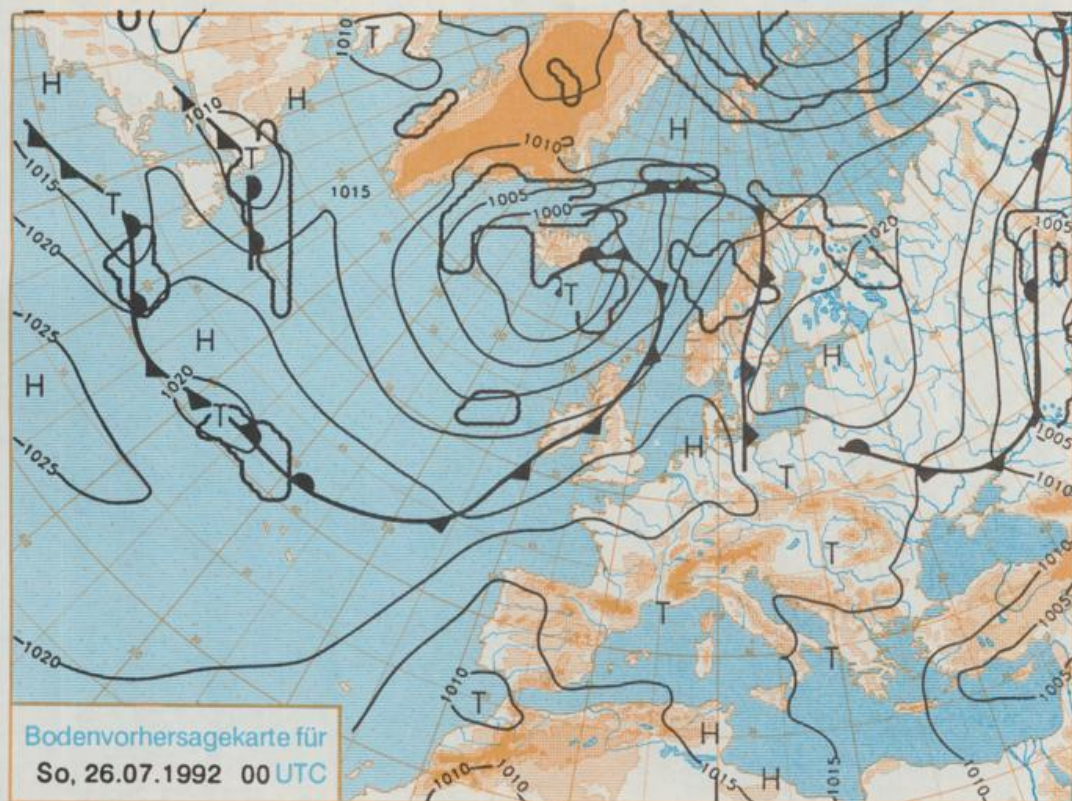
Jahrgang 1992

Donnerstag, den 23. Juli

Nummer 205



Stereographische Projektion 1 : 60 000 000 60°N



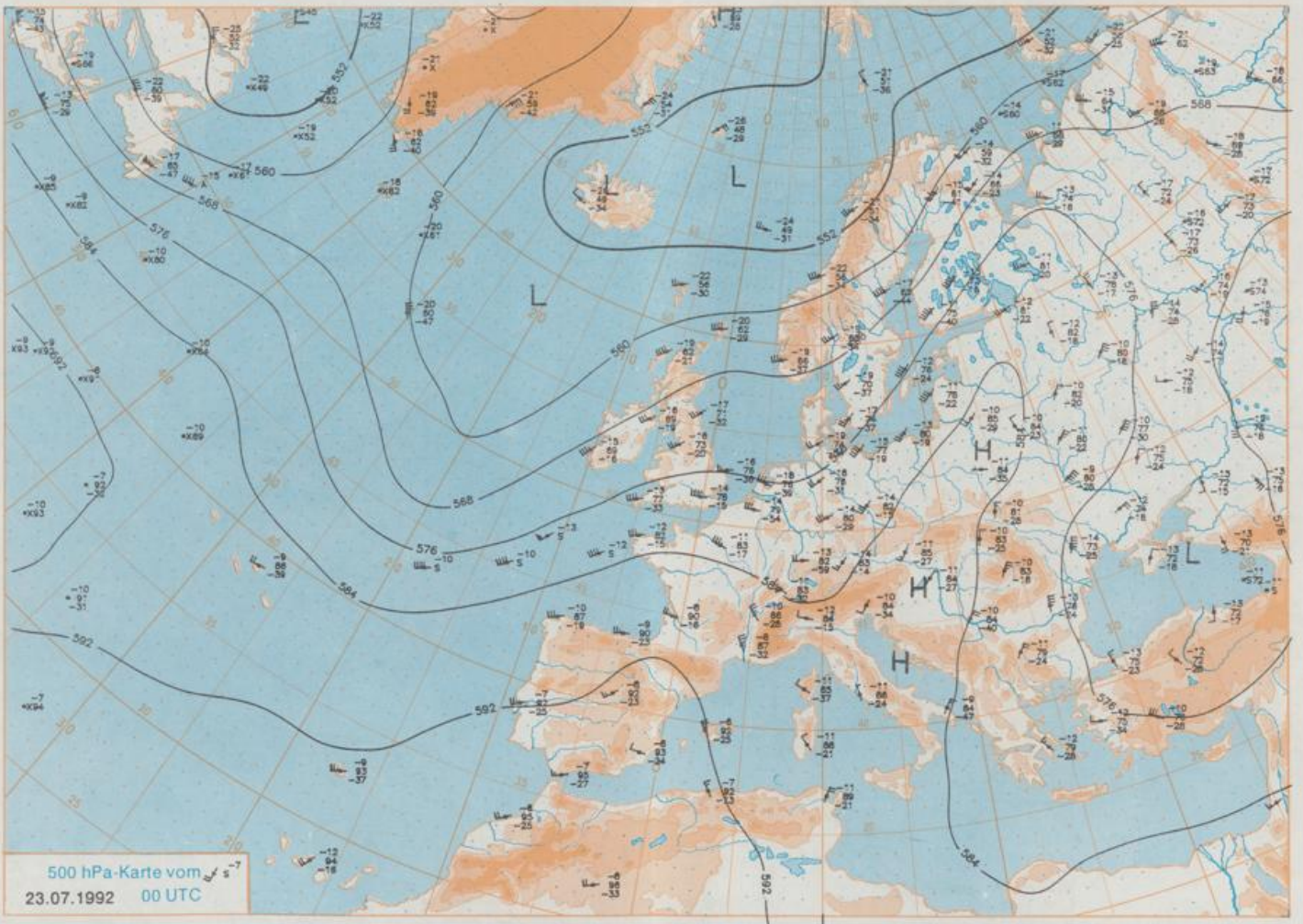
## Deutschland-Vorhersage für Samstag, 25.07.1992

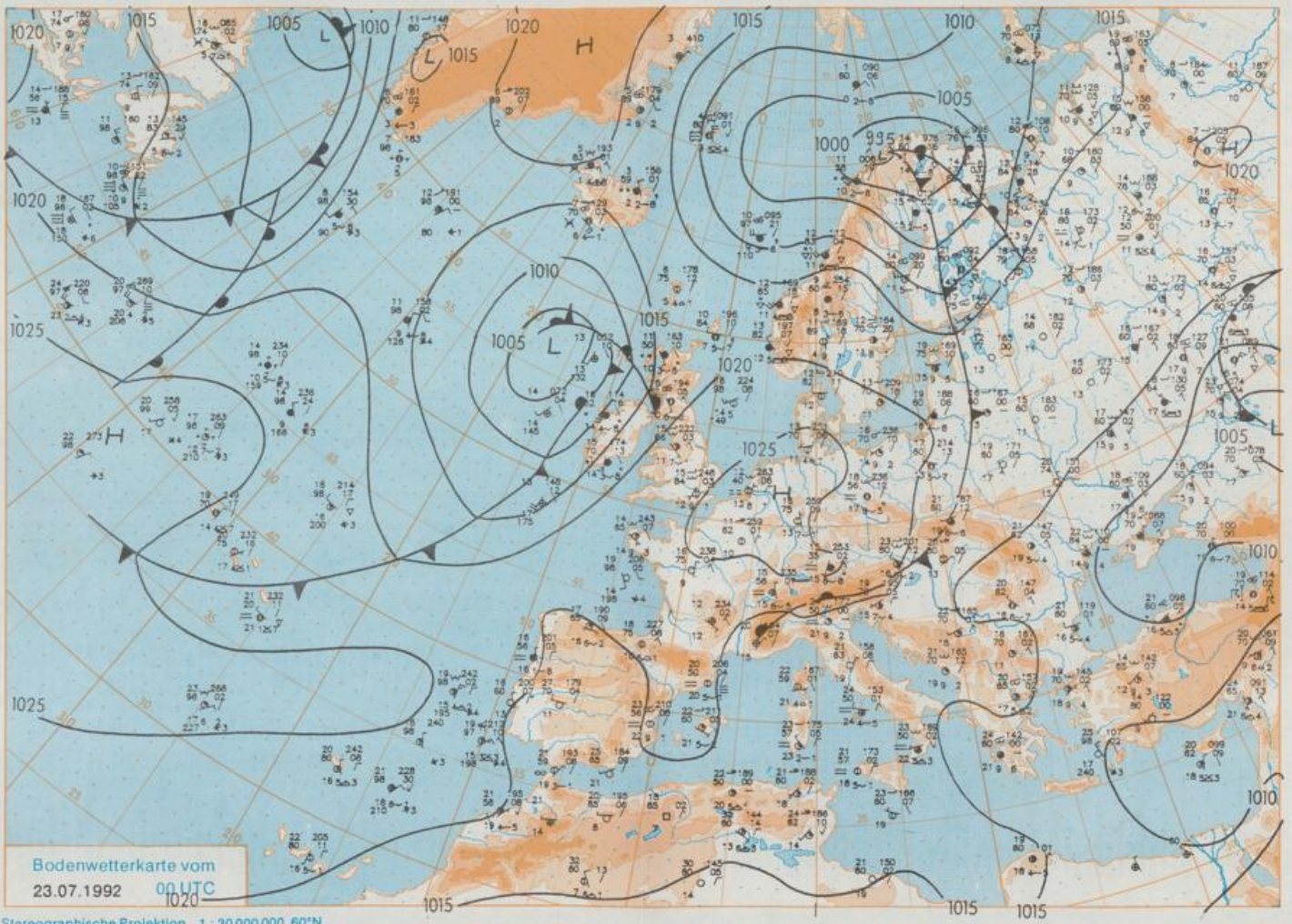
Die über Mittel- und Westeuropa liegende Hochdruckzone verlagert sich unter Abschwächung nach Osten. Zum Samstag hin greift eine Kaltfront von Westen auf Deutschland über. Sie führt vorübergehend etwas kühlere Meeresluft nach Mitteleuropa, die im weiteren Verlauf von Westen jedoch rasch wieder unter Hochdruckeinfluß gelangt.

Heiter bis wolkelig, im Tagesverlauf einzelne Schauer oder Gewitter. Tiefstwerte 13 bis 18 Grad C. Tageshöchsttemperaturen 26 bis 31 Grad C. Schwacher bis mäßiger, in Gewitternähe zum Teil böig auffrischender Wind um West.

## Weitere Aussichten für Sonntag, 26.07.1992

Wieder sonnig und Höchstwerte 23 bis 28 Grad C.





Wettermeldungen von Donnerstag, dem 23. Juli 1992 06 UTC

Station	Bar.-höhe (m)	Luftdr. red.NN (hPa)	Wetter	Wind km/h	Temperatur (Grad C)							Sonne Vort. Std.	RR 24h mm	Schnee höhe cm	Extremwerte der Lufttemperatur in der Dekade vom 21.07. bis 31.07.				
					Luft 2 m	Taufpunkt	Max Vortag	Mittel	Min	Nacht 5 cm	Tmax Datum				Tmin Datum	Tmax Datum	Tmin Datum		
																		Max	Mittel
Helgoland	8	1026.9	leicht bew.	W	9	16.9	13.3	19.1	17.4	16.0	13	14.2			1952	24.7	26.07.1983	10.6	29.07.1954
List / Sylt	29	1026.3	leicht bew.	W	11	16.4	11.5	20.0	17.2	14.9	12	12.9			1937	29.5	24.07.1983	9.9	30.07.1966
Schleswig	48	1027.2	leicht bew.	NW	5	15.0	13.7	21.7	17.1	12.1	10	13.5			1947	32.2	31.07.1948	6.5	21.07.1971
Kiel	31	1027.2	leicht bew.	W	5	15.1	13.3	22.7	17.8	11.2	9	12.2			1940	32.0	24.07.1969	5.3	21.07.1983
Arkona	42	1025.7	leicht bew.	NW	21	17.2	14.2	21.3	18.4	16.6	15	9.8			1951	27.9	26.07.1953	9.2	24.07.1973
Norderney	16	1026.9	wolkig	NW	8	17.2	13.1	20.5	18.1	16.8	14	12.8			1947	33.0	29.07.1969	10.1	21.07.1979
Bremerhaven	11	1027.2	leicht bew.	S	4	14.8	13.2	20.7	18.2	13.1	10	10.6			1949	32.1	29.07.1969	9.0	21.07.1971
Cuxhaven	12	1027.3	stark bew.	WSW	4	16.5	13.7	21.0	18.2	14.3	10	12.6			1946	31.5	26.07.1983	8.4	24.07.1948
Hamburg/Flugh.	16	1027.5	leicht bew.	W	4	15.0	13.4	22.6	18.5	10.9	6	10.7			1891	33.4	22.07.1925	4.2	21.07.1971
Lübeck	15	1027.2	wolkenlos	W	2	13.3	12.3	24.0	17.7	9.9	8	10.1			1890	32.9	26.07.1983	5.4	23.07.1991
Boltenhagen	17	1027.0	leicht bew.	NW	13	16.7	13.4	23.9	19.0	13.0	12	11.4			1951	30.8	24.07.1969	6.7	21.07.1971
Schwerin	67	1027.4	wolkenlos	NW	8	15.1	13.1	23.8	19.0	12.4	10	10.5			1946	32.2	30.07.1969	6.7	21.07.1971
Warnemünde	10	1026.7	leicht bew.	NNW	15	18.4	12.8	22.9	19.8	17.2	16	10.5			1951	32.9	24.07.1969	8.2	26.07.1958
Teterow	50	1026.7	wolkenlos	WNW	4	15.2	13.7		18.6	12.5	11	9.3	0.0		1947	33.0	28.07.1969	7.0	26.07.1952
Barth	7	1025.8	leicht bew.	NW	15	17.2	12.0	22.5	18.5	13.7	11	8.9							
Greifswald	6	1026.1	leicht bew.	W	13	16.1	12.0	24.2	19.3	14.2	12	8.6	0.0		1951	33.0	28.07.1971	5.6	26.07.1952
Ueckeründe	7	1026.7	leicht bew.	W	11	16.8	10.6	24.4	20.1	14.2	11	X	0.4						
Emden	12	1027.1	wolkenlos	SSW	8	16.0	13.7	22.4	17.6	13.7	11	11.2			1947	33.5	29.07.1969	5.5	30.07.1962
Bremen/Flugh.	5	1027.6	leicht bew.	W	2	12.7	12.7	23.8	18.7	8.5	6	6.6			1890	33.4	30.07.1911	5.8	31.07.1965
Soltau	78	1027.9	wolkenlos	still		12.6	11.2	24.3	18.9	9.4	9	8.5			1947	33.4	29.07.1969	4.5	21.07.1963
Boizenburg	46	1028.5	wolkenlos	still		13.4	9.7		18.6	12.2	11	9.3							
Lüchow	18	1027.7	wolkenlos	still		13.6	12.2	25.6	20.3	11.0	8	8.7			1955	33.1	26.07.1983	4.4	21.07.1989
Seehausen/Altm.	23	1027.6	wolkenlos	NW	8	14.4	11.4	24.5	19.7	12.5	11	6.8							
Marnitz	87	1026.9	wolkenlos	NW	8	15.1	12.9		19.2	12.0	10	X							
Neuruppin	39	1026.8	leicht bew.	N	8	16.2	13.5	24.9	20.7	15.3	14	7.3	1						
Neubrandenburg	80	1026.4	leicht bew.	WNW	9	15.4	13.0	25.1	19.1	13.7	13	7.1	0.1						
Angermünde	55	1025.9	leicht bew.	NNW	8	16.1	14.0	24.4	19.7	14.7	13	4.8	1		1951	33.5	28.07.1969	6.1	29.07.1962
Lingen	26	1026.9	wolkenlos	SE	4	14.3	13.5	22.4	17.9	11.7	11	4.9	5		1951	33.7	26.07.1983	6.7	24.07.1960
Münst.-Osn./Flugh.	52	1027.2	wolkenlos	ENE	4	15.3	13.6	23.9	18.6	10.4	8	6.4			1952	33.6	26.07.1983	7.0	27.07.1963
Osnabrück	97	1027.0	wolkenlos	E	2	14.2	11.4	24.8	19.6	11.7	7	7.6	0.0		1935	33.6	24.07.1969	6.6	23.07.1936
Bad Salzuflen	139	1027.5	leicht bew.	NE	4	12.6	11.5	23.0	18.4	10.7	10	4.2			1936	34.2	27.07.1943	3.9	21.07.1963
Hannover/Flugh.	54	1027.1	wolkenlos	still		13.5	12.4	24.7	19.6	10.3	8	7.8	0.0		1891	36.4	23.07.1911	6.0	25.07.1960
Braunschweig	88	1027.5	wolkenlos	ESE	2	14.3	13.6	25.6	20.2	11.3	7	8.7	0.0						
Gardelegen	48	1027.7	wolkenlos	NNW	5	13.7	11.2	25.0	19.2	11.3	10	3.0	0.0						
Magdeburg	84	1026.9	wolkig	N	11	15.6	10.3	25.0	19.6	13.2	11	1.7			1947	34.6	28.07.1969	6.0	23.07.1980
Potsdam	99	1026.3	leicht bew.	N	18	16.7	12.3	24.4	20.2	15.1	14	5.4	2		1893	35.8	24.07.1894	7.5	21.07.1898
Berlin-Temp.	49	1026.1	leicht bew.	NNE	17	17.7	12.3	24.2	21.4	17.0	15	3.8	0.7		1876	35.1	24.07.1894	6.5	27.07.1884
Lindenberg	112	1025.6	stark bew.	E	4	17.4	14.0	23.8	20.0	17.2	16	2.3	0.3		1951	34.3	25.07.1963	7.5	26.07.1958
Manschow	16	1025.6	stark bew.	NNW	4	17.8	13.8	24.0	19.7	16.9	16	2.3	0.3						
Düsseldorf/Flugh.	44	1026.3	wolkenlos	ENE	4	15.2	12.5	25.4	19.2	12.2	10	12.7			1969	34.5	31.07.1983	5.5	22.07.1978
Bocholt	24	1026.2	wolkenlos	still		11.6	10.9	22.4	16.2	9.4	8	3.2			1947	34.0	31.07.1947	5.1	22.07.1978
Essen	161	1026.4	wolkenlos	SE	8	16.3	13.1	23.4	18.2	13.0	11	10.9			1935	33.0	31.07.1983	6.7	30.07.1961
Kahler Asten	859	-	leicht bew.	E	13	12.1	10.6	18.3	14.1	10.4	7	6.2	0.0		1955	27.7	26.07.1983	3.8	26.07.1987
Bad Lippspringe	158	1026.9	leicht bew.	NNE	2	14.6	12.2	24.0	19.3	11.0	9	6.6			1951	34.0	26.07.1983	5.3	23.07.1990
Kassel	233	1026.7	leicht bew.	N	5	16.0	10.8	22.9	20.1	15.0	13	2.2			1951	35.1	29.07.1969	6.9	22.07.1951
Göttingen	173	1027.0	leicht bew.	WNW	2	15.5	12.3	23.8	20.0	14.7	12	3.3			1947	34.0	26.07.1983	3.3	27.07.1952
Leinefelde	356	1026.6	leicht bew.	still		13.4	12.5	22.9	18.8	11.9	11	4.7			1957	32.5	27.07.1971	3.8	27.07.1963
Braunlage	610	1026.5	leicht bew.	N	4	13.0	10.2	21.1	16.8	11.6	9	3.9	0.2		1936	30.0	29.07.1947	5.0	31.07.1981
Brocken	1153	-	leicht bew.	NNE	15	10.5	6.3	16.4	12.7	9.6	5	4.1	0.0		1951	24.6	29.07.1969	1.9	26.07.1987
Artern	166	1026.2	wolkig	NNE	5	17.1	10.1		20.6	15.8	15	2.7	0.0		1954	35.0	31.07.1971	4.3	26.07.1958
Leipzig/Flugh.	141	1026.0	stark bew.	N	17	15.9	11.8	23.6	19.5	15.4	15	2.3	5		1951	34.1	27.07.1971	7.3	26.07.1987
Wittenberg	106	1025.1	stark bew.	still		16.7	12.3	24.6	20.3	16.6	17	4.1	15		1951	35.2	28.07.1969	7.2	26.07.1958
Oschatz	152	1025.4	leicht bew.	still		17.4	16.5	22.1	19.0	16.9	16	1.6	0.1						
Dresden/Flugh.	227	1026.2	stark bew.	SE	4	16.7	15.3	22.9	18.3	16.1	16	1.7	2		1917	36.6	29.07.1947	6.9	26.07.1958
Doberlug-Kir.	99	1025.4	stark bew.	SSE	4	17.8	16.7	23.0	19.3	17.2	16	2.2	0.0						
Cottbus	69	1025.0	stark bew.	SSE	9	18.8	15.5	22.3	19.9	17.8	17	1.0	0.0		1951	35.6	25.07.1963	6.0	23.07.1978
Görlitz	238	1026.1	bedeckt	ESE	8	16.3	14.3	24.9	19.5	16.2	15	3.1	4		1951	35.0	27.07.1983	5.3	26.07.1958
Aachen	205	1026.0	wolkenlos	SSE	2	13.9	11.3	23.1	18.0	12.9	11	12.4			1891	37.0	28.07.1911	6.4	22.07.1980
Nürnberg	629	1025.8	wolkenlos	E	8	14.9	11.7	19.8	15.2	12.0	9	13.1			1947	31.4	29.07.1947	4.3	22.07.1980
Köln-Bonn/Flugh.	99	1026.5	wolkenlos	E	4	13.8	13.1	23.7	17.7	10.9	9	12.6			1958	35.1	26.07.1983	4.8	22.07.1980
Bendorf	132	1026.5	leicht bew.	still		13.3	11.3	25.1	19.4	12.2	11	11.9			1951	33.9	24.07.1969	6.5	21.07.1970
Bad Marienberg	555	1025.9	leicht bew.	E	13	15.0	11.4	21.0	15.8	13.4	11	9.3			1963	30.2	31.07.1983	4.5	21.07.1970
Giessen	195	1027.0	leicht bew.	N	8	14.6	12.9	25.0	20.1	13.6	13	8.3			1939	35.1</			