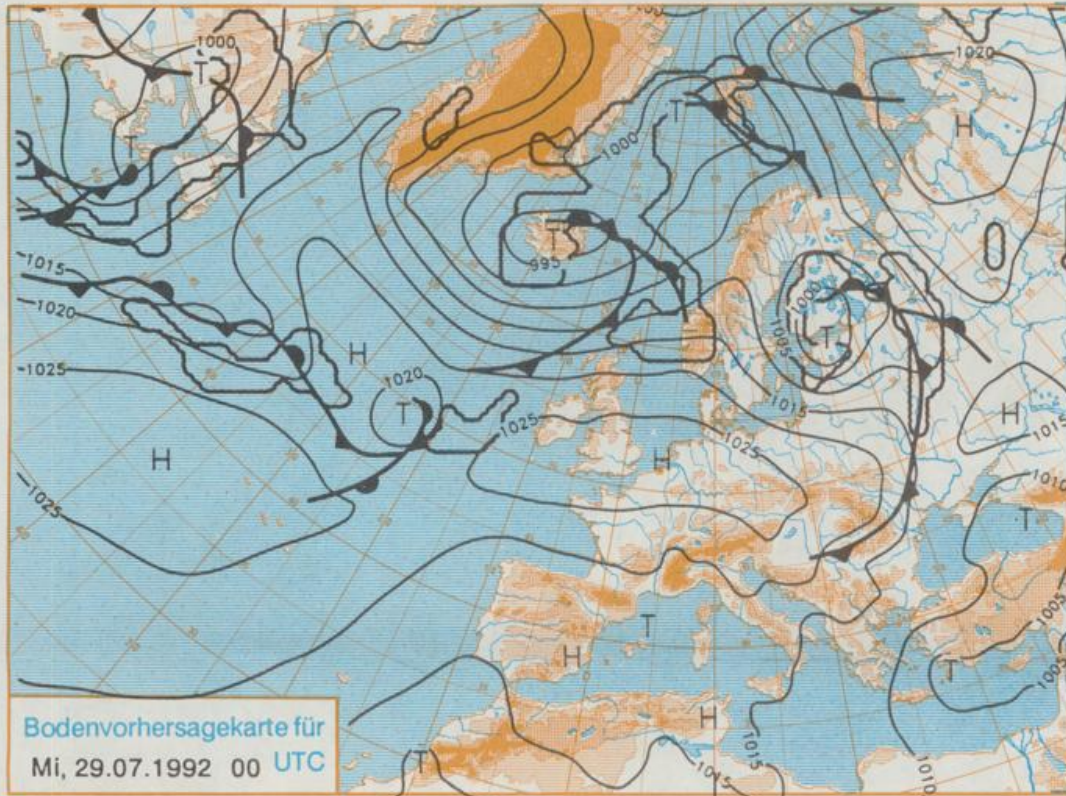


Erscheint täglich
Nur PostbezugDruck und Verlag: Deutscher Wetterdienst, Zentralamt
Frankfurter Straße 135, 6050 Offenbach am Main
Postfach 10 04 65, Telefon: (069) 80 62-225
Telex: (069) 4152817, Telefax: (069) 80 62-484
Postgirokonto Frankfurt: BLZ 500 100 80, KtNr. 490 31-808Schutzgebühr monatlich 18.-DM
einschließlich Versandkosten,
Einzelpreis 0,80 DM
zuzüglich Versandkosten

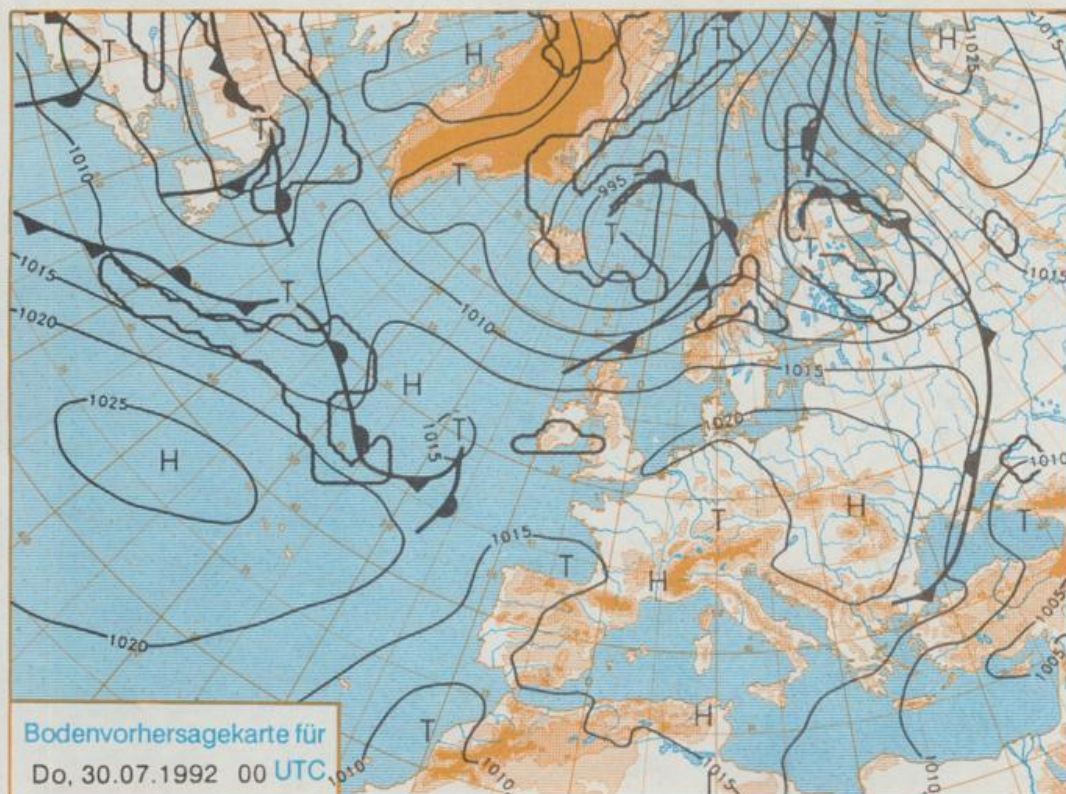
Jahrgang 1992

Montag, den 27. Juli

Nummer 209



Stereographische Projektion 1 : 60 000 000 60°N



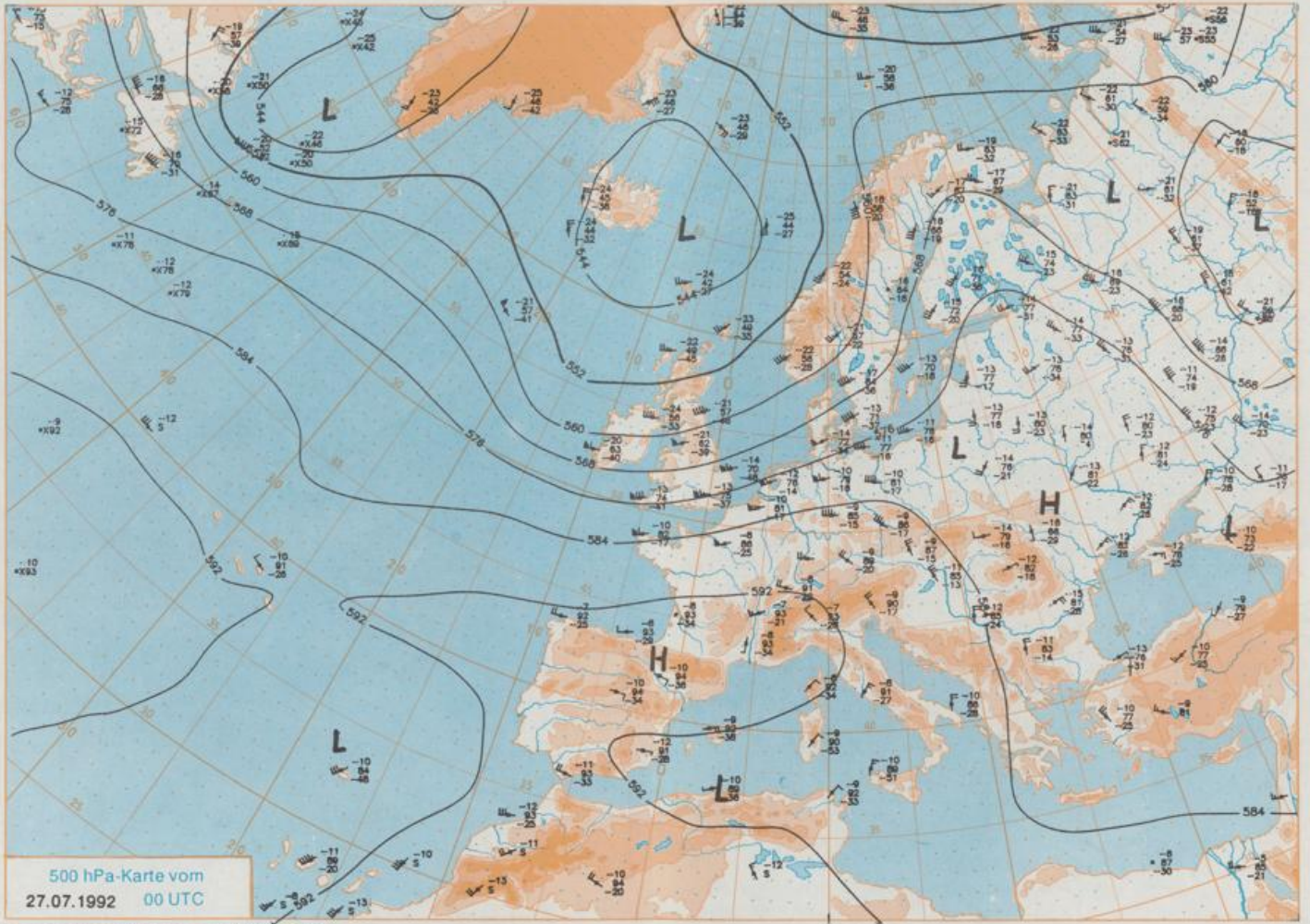
Deutschland-Vorhersage für Mittwoch, 29.07.1992

Am Montag 00 UTC wird das Wetter im größten Teil Deutschlands von einem Zwischenhoch über Mitteleuropa geprägt. Die Kaltfront eines Islandtiefs, die sich westlich der Hochzelle anschließt, überquert Deutschland unter Abschwächung ostwärts und liegt am Mittwoch 00 UTC bereits über der Ukraine. Ein dahinter entstehendes Hochdruckgebiet über den Britischen Inseln und Mitteleuropa verlagert sich nach Osteuropa.

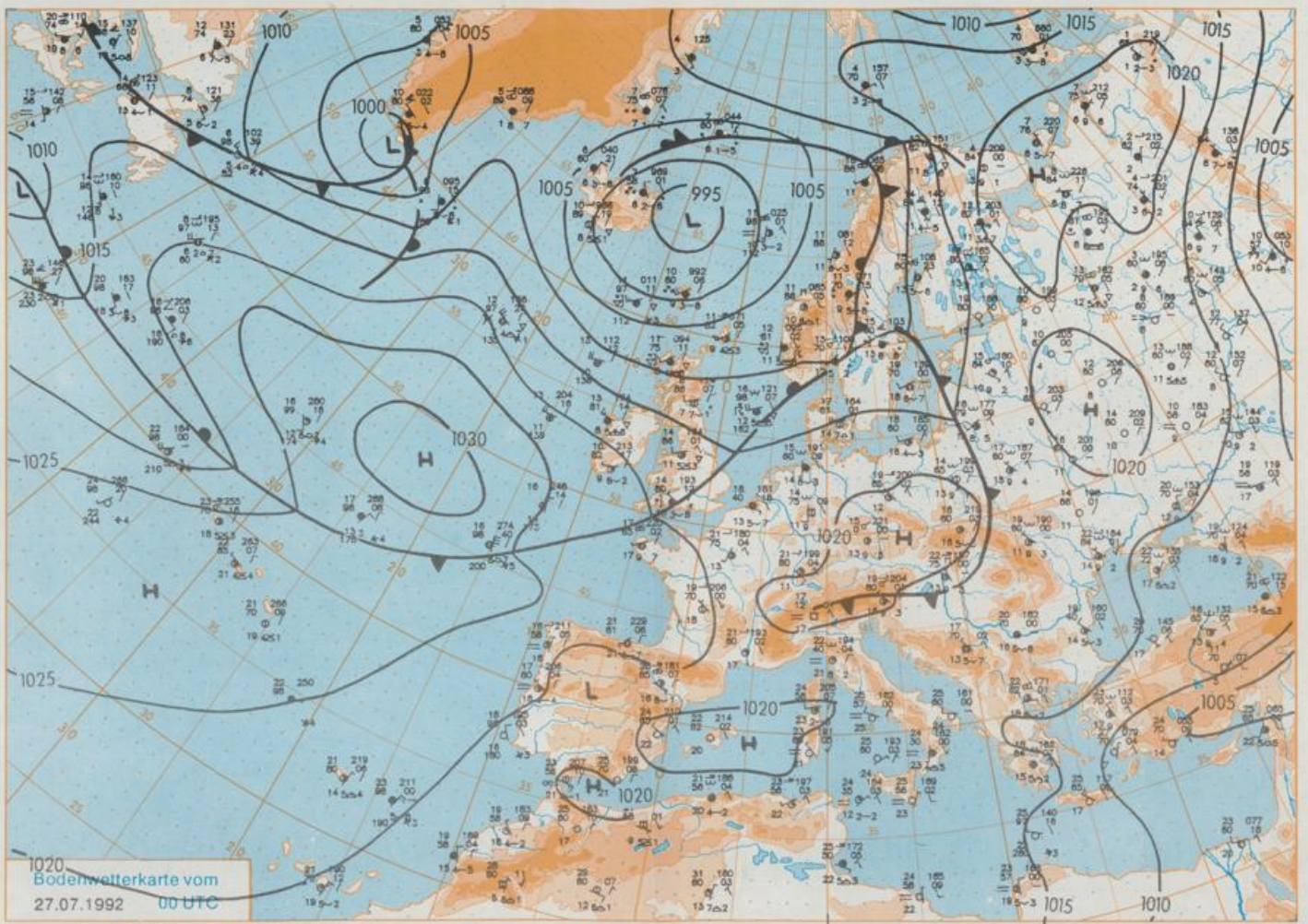
Heiter bis wolkelig. Tiefsttemperaturen 13 bis 18 Grad C. Tageshöchsttemperaturen im Norden 22 bis 25, im Süden um 30 Grad C. Schwachwindig.

Weitere Aussichten für Donnerstag, 30.07.1992

Etwas wärmer, sonst wenig Änderung.



Stereographische Projektion 1:30 000 000 60°N



Stereographische Projektion 1 : 30 000 000 60°N

Wettermeldungen von Montag, dem 27. Juli 1992 06 UTC

Station	Bar.-höhe (m)	Luftdr. red.NN (hPa)	Wetter	Wind km/h	Temperaturen (Grad C)					Sonne Vort. Std.	RR 24h mm	Schnee höhe cm	Extremwerte der Lufttemperatur in der Dekade vom 21.07 bis 31.07.					
					Luft 2 m	Tau-punkt	Max Vortag	Mittel	Min				Nacht 2 m	5 cm	Tmax Datum	Tmin Datum	Tmax Datum	Tmin Datum
Heigoland	8	1015.5	stark bew.	S	24	18.0	15.3	20.7	18.4	17.6	16	5.7	0.0	1952	24.7	26.07.1983	10.6	29.07.1954
List / Sylt	29	1014.2	Regen	SSW	26	17.5	15.7	21.1	17.9	16.8	14	3.2	0.2	1937	29.5	24.07.1983	9.9	30.07.1966
Schleswig	48	1016.1	wolkig	S	9	15.7	13.9	22.6	18.3	13.8	12	5.9		1947	32.2	31.07.1948	6.5	21.07.1971
Kiel	31	1016.7	wolkig	S	7	17.3	12.4	23.5	19.4	15.1	13	6.3		1940	32.0	24.07.1969	5.3	21.07.1983
Arkona	42	1017.7	wolkig	W	8	17.8	14.5	21.4	19.4	15.4	13	6.1		1951	27.9	26.07.1953	9.2	24.07.1973
Norderney	16	1015.7	bedeckt	S	15	16.8	14.3	21.6	19.1	16.3	15	3.7	0.1	1947	33.0	29.07.1969	10.1	21.07.1979
Bremerhaven	11	1016.3	stark bew.	S	9	17.2	12.3	23.3	19.1	16.0	15	4.4		1949	32.1	29.07.1969	9.0	21.07.1971
Cuxhaven	12	1016.5	Regen	S	15	16.1	12.0	22.5	19.0	15.2	14	5.8	0.0	1946	31.5	26.07.1983	8.4	24.07.1948
Hamburg/Flugh.	16	1016.8	stark bew.	S	13	17.6	12.3	24.6	19.6	14.6	10	6.5	0.7	1891	33.4	22.07.1925	4.2	21.07.1971
Lübeck	15	1018.1	stark bew.	SSE	5	16.4	15.3	24.7	19.7	12.7	11	5.7		1890	32.9	26.07.1983	5.4	23.07.1991
Boltenhagen	17	1016.8	stark bew.	S	13	15.5	11.9	24.5	20.1	14.2	13	6.0		1951	30.8	24.07.1969	6.7	21.07.1971
Schwerin	67	1017.4	stark bew.	SE	9	17.6	13.2	23.9	19.7	14.6	11	5.3		1946	32.2	30.07.1969	6.7	21.07.1971
Warnemünde	10	1017.7	stark bew.	S	8	17.4	12.2	24.0	20.8	16.2	15	4.2		1951	32.9	24.07.1969	8.2	26.07.1958
Teterow	50	1018.0	wolkig	still		16.6	15.0	24.9	20.1	15.0	13	3.9		1947	33.0	28.07.1969	7.0	26.07.1952
Barth	7	1017.2	stark bew.	S	4	16.6	11.3	23.2	20.3	14.0	12	4.4	0.0					
Greifswald	6	1018.0	wolkig	still		17.4	14.4	24.8	20.9	14.1	11	5.3	0.6	1951	33.0	28.07.1971	5.6	26.07.1952
Ueckermünde	7	1019.4	wolkig	still		17.7	8.4	24.2	20.4	14.7	11	X						
Emden	12	1015.6	Regen	S	24	17.1	15.2	23.4	19.0	15.5	14	4.2	0.0	1947	33.5	29.07.1969	5.5	30.07.1962
Bremen/Flugh.	5	1016.5	stark bew.	SSE	8	16.4	13.6	24.8	19.2	14.5	13	5.2		1890	33.4	30.07.1911	5.8	31.07.1965
Soltau	78	1017.5	stark bew.	SE	4	16.5	13.0	25.1	19.9	15.2	15	4.2		1947	33.4	29.07.1969	4.5	21.07.1983
Boizenburg	46	1018.5	stark bew.	SSE	9	16.6	11.7	24.8	19.7	14.1	14	6.0						
Lüchow	18	1017.9	wolkig	still		16.4	15.3	25.1	20.2	13.8	12	6.5		1955	33.1	26.07.1983	4.4	21.07.1989
Seehausen/Altm.	23	1018.3	wolkig	still		16.1	13.7	25.2	20.4	14.0	13	5.5						
Marnitz	87	1017.7	wolkig	still		17.3	15.0	23.8	19.6	13.5	10	X						
Neuruppin	39	1018.2	leicht bew.	still		18.1	15.5	24.6	20.1	15.8	13	4.2						
Neubrandenburg	80	1018.2	wolkig	still		16.8	13.4	24.8	21.2	15.4	13	3.1						
Angermünde	55	1017.7	leicht bew.	S	4	18.3	13.5	25.4	19.7	16.3	14	5.9		1951	33.5	28.07.1969	6.1	29.07.1962
Lingen	26	1016.0	stark bew.	S	11	17.1	13.6	23.8	20.0	16.3	16	6.9		1951	33.7	26.07.1983	6.7	24.07.1960
Münst.-Osn./Flugh.	52	1016.4	stark bew.	SE	5	16.0	12.8	24.4	18.6	14.8	13	5.5	0.0					
Osnabrück	97	1016.5	wolkig	SE	5	18.1	11.1	23.6	19.6	15.8	13	3.4		1952	33.6	26.07.1983	7.0	27.07.1963
Bad Salzuflen	139	1017.2	stark bew.	W	4	16.7	12.9	24.2	19.0	14.4	13	4.3		1935	33.6	24.07.1969	6.6	23.07.1936
Hannover/Flugh.	54	1017.0	stark bew.	SSE	5	18.1	13.0	26.0	20.0	15.8	14	4.3		1936	34.4	27.07.1943	3.9	21.07.1963
Braunschweig	88	1017.8	stark bew.	SSE	8	16.8	14.0	25.6	19.6	15.0	12	6.4		1891	36.2	23.07.1911	6.0	25.07.1960
Gardelegen	48	1018.5	stark bew.	still		15.4	14.0	26.1	19.6	12.7	12	6.3						
Magdeburg	84	1018.3	wolkig	still		16.5	13.6	26.9	20.6	14.0	11	6.3		1947	34.6	28.07.1969	6.0	23.07.1980
Potsdam	99	1018.6	wolkig	still		17.7	13.4	24.8	19.9	16.0	14	6.4		1893	35.8	24.07.1894	7.5	21.07.1898
Berlin-Temp.	49	1018.6	wolkig	S	8	18.4	13.7	25.0	21.4	17.9	14	5.6		1876	35.1	24.07.1894	6.5	27.07.1884
Lindenberg	112	1019.3	leicht bew.	S	8	17.6	13.3	25.4	19.7	16.1	14	8.9		1951	34.3	25.07.1963	7.5	26.07.1958
Manschnow																		
Düsseldorf/Flugh.	44	1017.0	wolkig	SSE	18	18.2	11.8	26.5	21.0	14.5	12	9.8		1969	34.5	31.07.1983	5.5	22.07.1978
Bocholt	24	1016.5	bedeckt	S	8	18.0	12.7	24.0	19.0	16.2	14	8.9		1947	34.0	23.07.1947	5.1	22.07.1978
Essen	161	1016.7	wolkig	S	9	18.5	12.5	24.5	19.1	14.6	12	9.3		1935	33.0	31.07.1983	6.7	30.07.1961
Kahler Asten	859	-	leicht bew.	SSW	22	15.4	10.2	20.7	16.0	12.6	8	7.6		1955	27.7	26.07.1983	3.8	26.07.1987
Bad Lippspringe	158	1017.2	stark bew.	S	8	19.1	13.0	25.2	18.6	13.7	12	4.2		1951	34.0	26.07.1983	5.3	23.07.1990
Kassel	233	1018.8	leicht bew.	S	5	15.2	13.7	25.3	20.0	13.3	9	5.5		1951	35.1	29.07.1969	6.9	22.07.1951
Göttingen	173	1018.8	wolkig	still		14.8	13.0	25.9	20.1	13.0	9	5.1		1947	34.0	26.07.1983	3.3	27.07.1952
Leinefelde	356	1018.3	wolkig	S	4	17.3	14.5	24.5	18.7	12.9	10	5.2		1957	32.5	27.07.1971	3.8	27.07.1963
Braunlage	610	1018.2	wolkig	SSW	8	15.3	13.0	21.8	17.1	10.9	8	5.6		1936	30.0	29.07.1947	5.0	31.07.1981
Brocken	1153	-	wolkig	SSW	41	13.0	10.3	16.6	13.9	12.0	8	6.6		1951	24.6	29.07.1969	1.9	26.07.1987
Artern	166	1018.8	leicht bew.	still		15.5	11.8	26.7	20.8	13.2	12	6.0		1954	35.0	31.07.1971	4.3	26.07.1958
Leipzig/Flugh.	141	1018.8	leicht bew.	S	15	17.3	13.8	26.4	20.5	15.3	14	6.0		1951	34.1	27.07.1971	7.3	26.07.1987
Wittenberg	106	1018.2	leicht bew.	still		17.9	14.2	25.6	20.9	15.0	13	9.2		1951	35.2	28.07.1969	7.2	26.07.1958
Oschatz	152	1019.2	leicht bew.	S	5	18.1	13.9	25.7	19.9	15.5	13	9.1						
Dresden/Flugh.	227	1019.4	wolkenlos	SSE	8	17.7	13.2	24.6	20.8	15.0	14	10.6		1917	36.6	29.07.1947	6.9	26.07.1958
Doberlug-Kir.	99	1019.5	leicht bew.	S	8	17.2	14.3	25.5	19.4	13.5	11	8.2						
Cottbus	69	1019.8	wolkenlos	S	8	19.2	13.1	26.4	19.5	13.8	12	11.7		1951	35.6	25.07.1963	6.0	23.07.1978
Görlitz	238	1020.3	wolkenlos	S	5	17.0	12.7	25.6	20.2	14.0	11	8.9		1951	35.0	27.07.1983	5.3	26.07.1958
Aachen	205	1016.1	wolkig	SSW	17	20.2	11.6	25.0	20.1	15.0	13	12.8		1891	37.0	28.07.1911	6.4	22.07.1980
Nürnberg	629	1017.7	leicht bew.	SSW	17	18.5	10.1	23.6	18.5	15.4	10	12.0		1947	31.4	29.07.1947	4.3	22.07.1980
Köln-Bonn/Flugh.	99	1017.5	leicht bew.	SE	8	15.6	14.1	26.0	19.2	12.2	10	9.8		1958	35.1	26.07.1983	4.8	22.07.1980
Bendorf	132	1018.7	leicht bew.	SSE	4	15.0	12.5	28.8	20.6	13.7	13	9.7		1951	33.9	24.07.1969	6.5	21.07.1970
Bad Marienberg	555	1018.6	leicht bew.	S	9	16.0	11.7	23.5	18.6	14.3	10	9.5		1963	30.2	31.07.1983	4.5	21.07.1970
Giefßen	195	1020.1	leicht bew.	still		13.8	13.0	27.3	20.7	12.9	12	10.4		1939	35.1	29.07.1947	5.5	31.07.1961
Bad Hersfeld	225	1019.7	leicht bew.	WNW	2	13.0	11.6	26.8	19.1	11.7	10	6.6		1949	35.2	21.07.1964	5.0	25.07.1960
Wasserkuppe	925	-	leicht bew.	S	18	16.3	9.8	21.9	16.3	13.2	9	10.2		1936	29.3	26.07.1983	3.	