

Wetterkarte

ISSN 0936-5818

D 7311 A

Amtsblatt des Deutschen Wetterdienstes

Erscheint täglich
Nur Postbezug

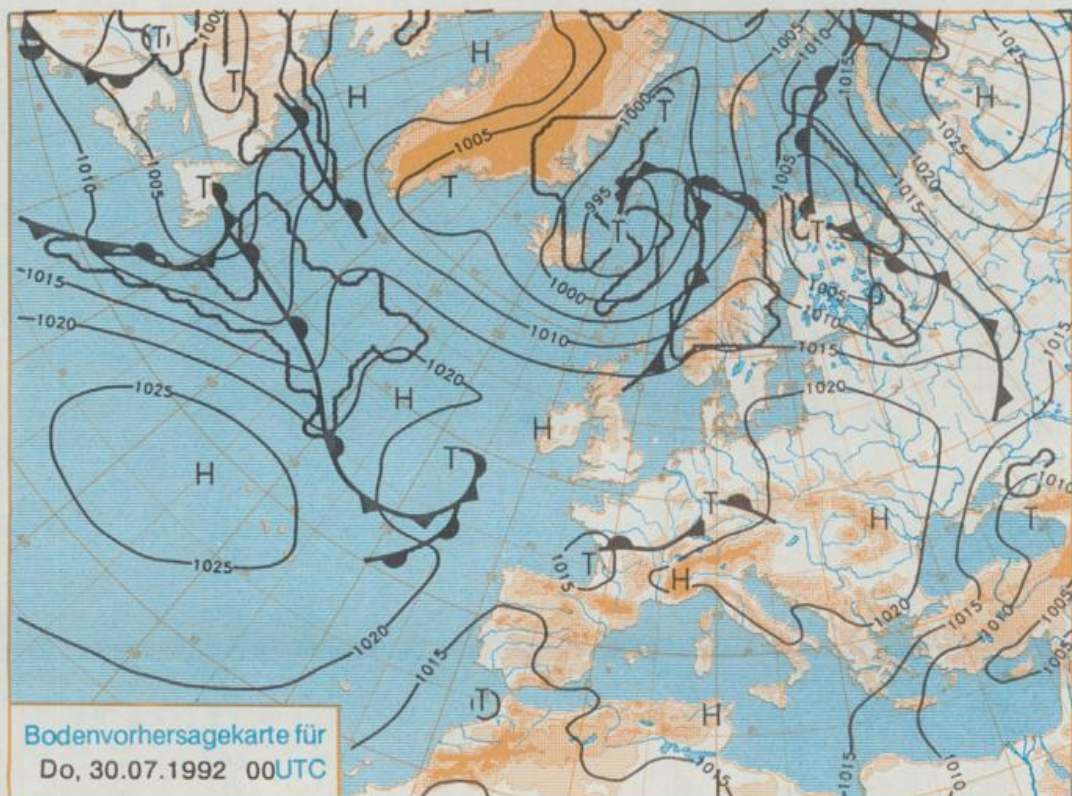
Druck und Verlag: Deutscher Wetterdienst, Zentralamt
Frankfurter Straße 135, 6050 Offenbach am Main
Postfach 10 04 65, Telefon: (069) 80 62-225
Telex: (069) 4152817, Telefax: (069) 80 62-484
Postgirokonto Frankfurt: BLZ 500 100 80, KfNr. 490 31-808

Schutzgebühr monatlich 18,-DM
einschließlich Versandkosten,
Einzelpreis 0,80 DM
zuzüglich Versandkosten

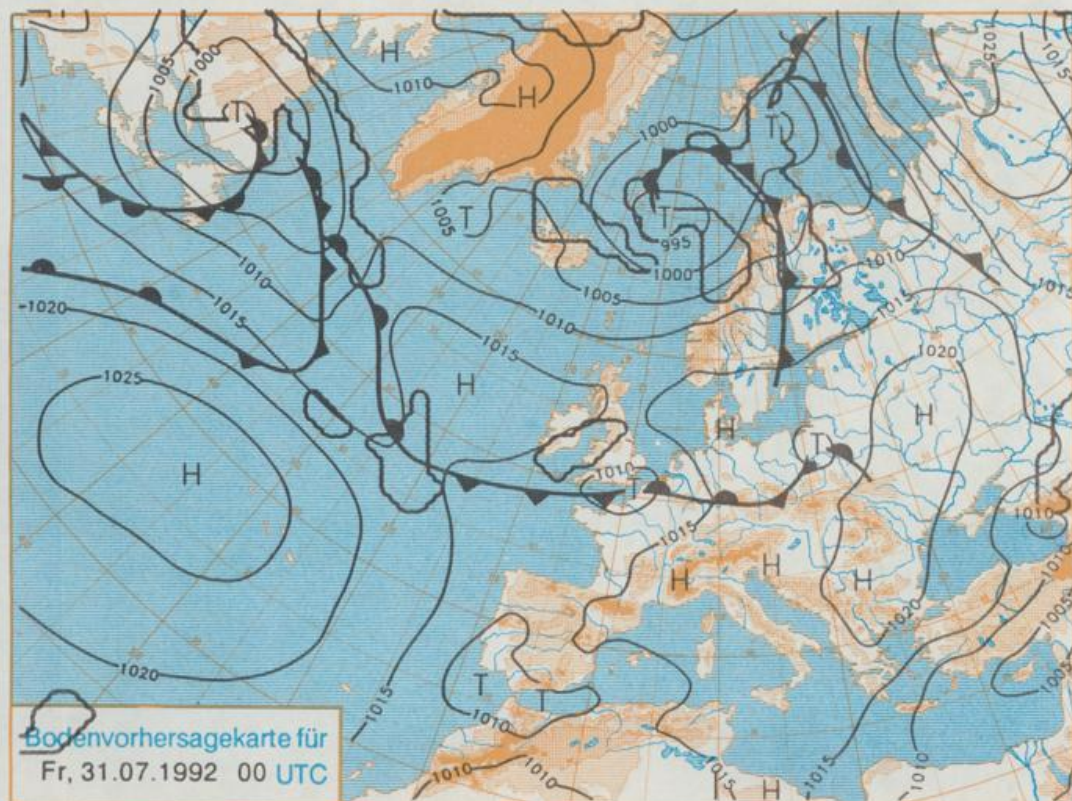
Jahrgang 1992

Dienstag, den 28. Juli

Nummer 210



Stereographische Projektion 1 : 60 000 000 60°N



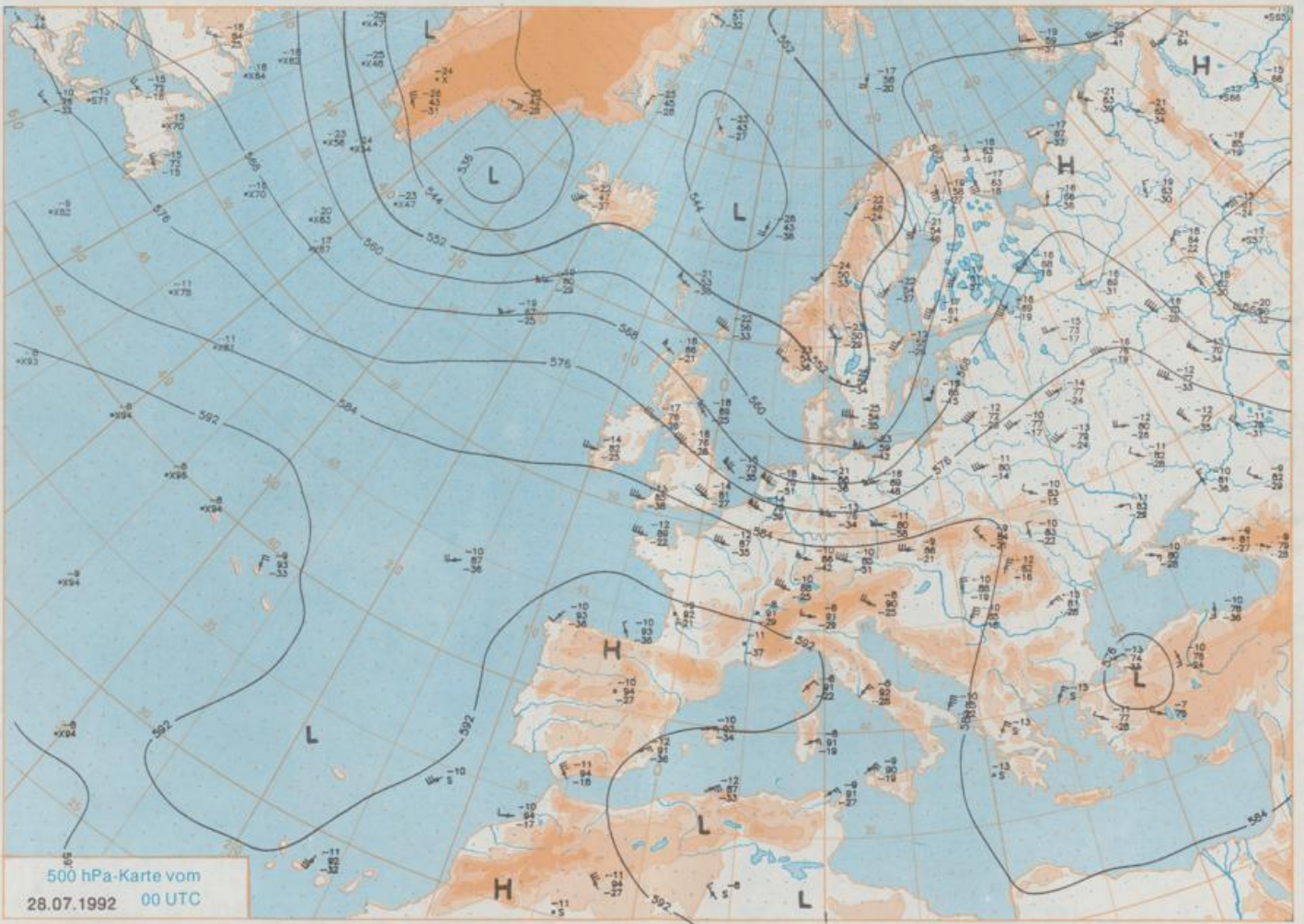
Deutschland-Vorhersage
für Donnerstag, 30.07.1992

Das am Dienstag 00 UTC südwestlich der Britischen Inseln liegende Hoch wandert über Mitteleuropa hinweg nach Osten. Unter seinem Einfluß kann sich die hinter der über Osteuropa angelangten Kaltfront in Deutschland eingeflossene verhältnismäßig kühle Meeresluft rasch erwärmen. Bis Donnerstag 00 UTC wird das Hoch mit seinem Schwerpunkt über Rumänien erwartet und der Vorhersagebereich liegt dann bereits auf seiner Westseite. Dabei bildet sich eine flache Tiefdruckrinne über Frankreich und Süddeutschland, die sich am Donnerstag nordostwärts verlagert. Mit ihr fließt schwülwarme Luft von Südwesten her ins südliche und mittlere Deutschland.

Am Donnerstag im Norden sonnig und trocken. In der Mitte und im Süden heiter bis wolkeig und vor allem in Alpennähe vereinzelt Gewitter. Tiefsttemperatzen 10 bis 15 Grad C. Höchsttemperaturen im Norden 23 bis 28, im Süden 29 bis 34 Grad C. Meist schwachwindig.

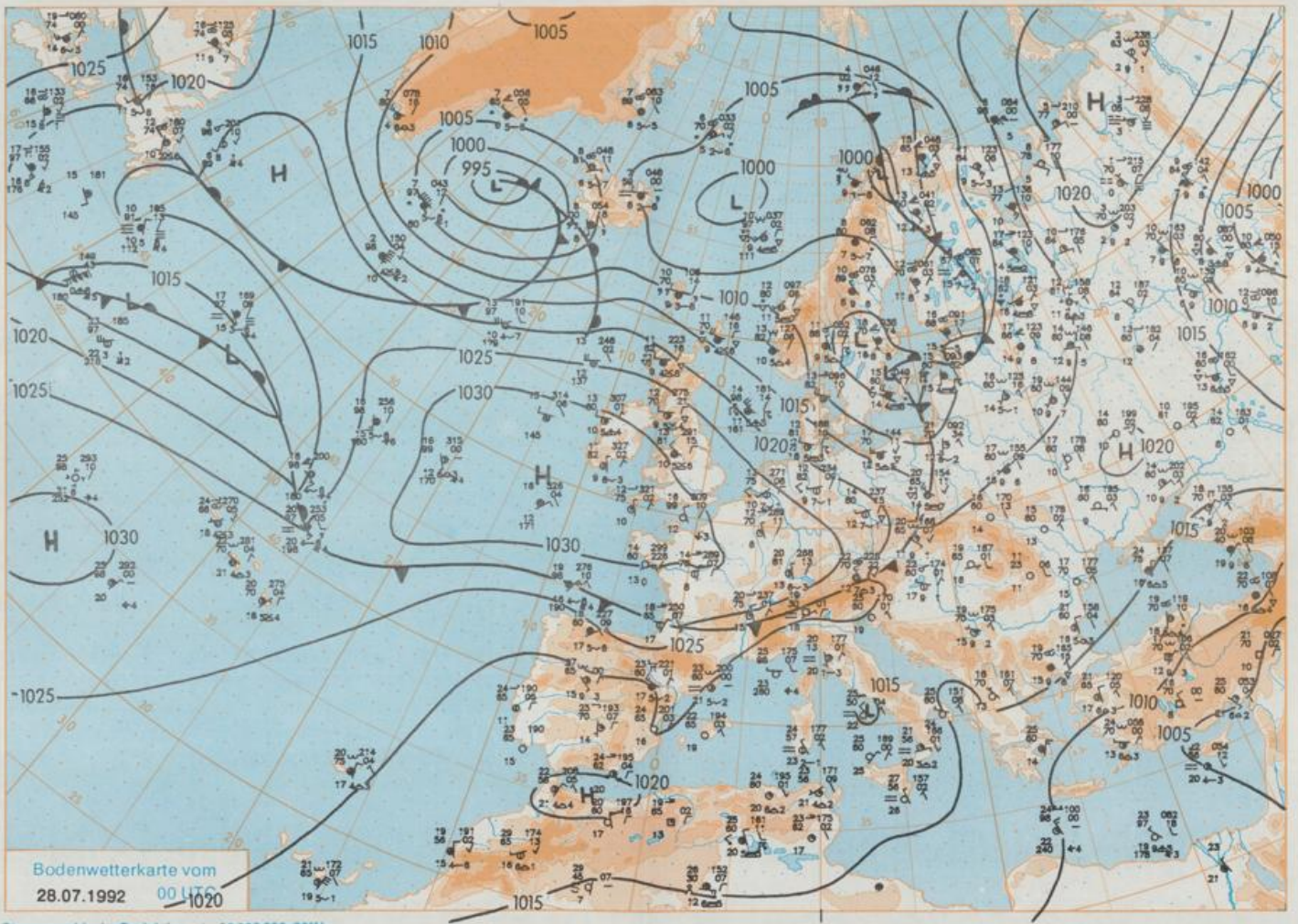
Weitere Aussichten für
Freitag, 31.07.1992

Wenig Änderung.



500 hPa-Karte vom
28.07.1992 00 UTC

Stereographische Projektion 1 : 30 000 000 60°N



Stereographische Projektion 1 : 30 000 000 60°N

Wettermeldungen von Dienstag, dem 28. Juli 1992 06 UTC

Station	Bar.-höhe (m)	Luftdr. red.NN (hPa)	Wetter	Deutschland										Extremwerte der Lufttemperatur				
				Wind km/h	Temperaturen (Grad C)					Sonne Vorl. Std.	RR 24h mm	Schnee höhe cm	in der Dekade vom 21.07. bis 31.07.					
					Luft 2 m	Tau-punkt	Max Vortag	Mittel	Min 2 m				Nacht 5 cm	Tmax Datum	Tmin Datum	Datum		
Helgoland	8	1021.6	wolkig	WNW	46	16.0	10.8	18.3	16.8	12.8	11	4.6	10	1952	24.7	26.07.1983	10.6	29.07.1954
List / Sylt	29	1019.0	wolkig	WNW	41	14.9	10.3	18.0	15.9	12.9	11	3.9	6	1937	29.5	24.07.1983	9.9	30.07.1966
Schleswig	48	1020.1	wolkig	WSW	13	13.1	11.6	18.8	14.2	10.4	10	3.4	18	1947	32.2	31.07.1948	6.5	21.07.1971
Kiel	31	1020.4	leicht bew.	WSW	14	13.9	11.6	19.6	15.2	10.8	9	2.7	8	1940	32.0	24.07.1969	5.3	21.07.1983
Arkona	42	1016.6	wolkig	W	55	13.9	9.7	22.8	17.5	12.8	10	3.8	8	1951	27.9	26.07.1953	9.2	24.07.1973
Norderney	16	1023.1	wolkig	NW	42	16.5	11.5	17.8	17.0	13.0	12	3.4	6	1947	33.0	29.07.1969	10.1	21.07.1979
Bremerhaven	11	1022.9	wolkig	WSW	28	14.0	11.5	19.2	16.0	12.8	12	3.4	6	1949	32.1	29.07.1969	9.0	21.07.1971
Cuxhaven	12	1022.2	wolkig	WNW	28	15.5	11.2	18.0	16.2	13.3	11	3.2	13	1946	31.5	26.07.1983	8.4	24.07.1948
Hamburg/Flugh.	16	1022.0	leicht bew.	WSW	18	12.1	10.3	22.4	16.6	11.5	9	4.3	4	1891	33.4	22.07.1925	4.2	21.07.1971
Lübeck	15	1021.2	wolkig	WSW	18	12.7	11.1	23.7	17.4	11.3	10	4.6	2	1890	32.9	26.07.1983	5.4	23.07.1991
Boltenhagen	17	1020.1	leicht bew.	WSW	33	12.9	10.0	24.2	17.5	11.9	11	5.2	4	1951	30.8	24.07.1969	6.7	21.07.1971
Schwerin	67	1021.9	leicht bew.	WSW	31	12.2	10.4	23.5	17.5	11.1	10	3.2	3	1946	32.2	30.07.1969	6.7	21.07.1971
Warnemünde	10	1019.6	wolkig	W	30	15.3	10.7	26.0	17.7	13.3	12	3.3	4	1951	32.9	24.07.1969	8.2	26.07.1958
Teterow	50	1020.3	leicht bew.	W	30	12.7	10.4	27.1	18.0	11.0	10	6.1	2	1947	33.0	28.07.1969	7.0	26.07.1952
Barth	7	1017.9	wolkig	W	28	14.3	7.9	25.7	16.8	12.1	10	2.8	25					
Greifswald	6	1019.0	leicht bew.	WSW	18	12.7	8.4	27.0	18.9	11.3	10	6.3	11	1951	33.0	28.07.1971	5.6	26.07.1952
Ueckermünde	7	1019.5	wolkenlos	SW	22	13.8	10.3		19.5	12.1		X	3					
Emden	12	1024.4	wolkig	W	21	14.2	12.2	19.5	16.2	13.0	12	2.9	6	1947	33.5	29.07.1969	5.5	30.07.1962
Bremen/Flugh.	5	1024.2	wolkig	WSW	24	13.5	11.5	22.4	15.9	10.6	9	3.3	6	1890	33.4	30.07.1911	5.8	31.07.1965
Soltau	78	1024.4	stark bew.	WSW	18	11.9	10.5	23.3	16.8	11.0	10	4.4	1	1947	33.4	29.07.1969	4.5	21.07.1963
Boizenburg	46	1023.5	wolkig	W	22	11.9	7.3	24.8	17.1	11.1	11	4.4	1					
Lüchow	18	1023.3	leicht bew.	W	18	12.6	10.1	26.0	17.4	11.3	10	4.0	0.8	1955	33.1	26.07.1983	4.4	21.07.1989
Seehausen/Altm.	23	1023.6	wolkig	WSW	22	12.6	8.5	28.2	19.0	10.9	10	2.8	0.5					
Marnitz	87	1021.7	leicht bew.	WSW	22	12.2	9.5	25.3	17.3	10.1	9	X	0.6					
Neuruppin	39	1022.8	leicht bew.	W	17	12.4	9.8	28.3	19.8	10.5	9	7.1	2					
Neubrandenburg	80	1020.5	leicht bew.	W	33	13.1	9.8	27.5	19.2	11.4	11	2.8	0.8					
Angermünde	55	1020.9	leicht bew.	W	26	12.8	9.7	29.9	20.3	11.5	10	10.6	1	1951	33.5	28.07.1969	6.1	29.07.1962
Lingen	26	1026.5	leicht bew.	WSW	9	13.5	11.0	21.6	16.8	11.7	11	5.2	2	1951	33.7	26.07.1983	6.7	24.07.1960
Münst.-Osn./Flugh.	52	1027.2	leicht bew.	WSW	17	13.2	9.4	22.7	16.3	11.7	10	7.2	0.4					
Osnabrück	97	1026.4	leicht bew.	W	13	13.6	10.0	22.0	17.1	11.6	10	4.7	0.0	1952	33.6	26.07.1983	7.0	27.07.1963
Bad Salzuflen	139	1027.0	leicht bew.	SW	13	12.2	9.2	23.7	17.2	10.9	9	3.5	3	1935	33.6	24.07.1969	6.6	23.07.1936
Hannover/Flugh.	54	1025.0	leicht bew.	W	21	13.5	9.5	24.3	17.8	11.4	10	2.1	3	1936	34.2	27.07.1943	3.9	21.07.1963
Braunschweig	88	1025.6	leicht bew.	WSW	18	12.6	9.5	26.7	17.5	11.0	10	4.7	8	1891	36.4	23.07.1911	6.0	25.07.1960
Gardelegen	48	1024.7	wolkig	WSW	18	12.7	7.1		18.7	9.6	9	3.0	2					
Magdeburg	84	1025.6	wolkenlos	WSW	18	12.7	8.3	31.0	19.5	10.1	9	5.9	1	1947	34.6	28.07.1969	6.0	23.07.1980
Potsdam	99	1024.2	leicht bew.	W	26	12.8	8.6	29.7	20.5	11.6	10	9.6	2	1893	35.8	24.07.1894	7.5	21.07.1898
Berlin-Temp.	49	1023.3	leicht bew.	W	26	13.8	9.7	29.8	20.7	12.8	12	9.3	3	1876	35.1	24.07.1894	6.5	27.07.1884
Lindenberg	112	1023.6	wolkenlos	W	26	13.7	8.4	30.5	20.6	11.4	10	10.4	3	1951	34.3	25.07.1963	7.5	26.07.1958
Manschnow	16	1022.4	wolkig	WSW	22	13.5	8.3	31.1	21.5	12.4	12	7.9	3					
Düsseldorf/Flugh.	44	1028.7	wolkenlos	W	8	13.7	9.4	25.0	17.2	11.6	10	6.5	1	1969	34.5	31.07.1983	5.5	22.07.1978
Bocholt	24	1028.2	leicht bew.	WSW	9	12.5	10.4	22.5	16.5	10.9	9	7.1	0.0	1947	34.0	23.07.1947	5.1	22.07.1978
Essen	161	1029.0	leicht bew.	W	9	12.4	10.1	22.5	16.7	10.1	7	6.2	1	1935	33.0	31.07.1983	6.7	30.07.1961
Kahler Asten	859	-	wolkig	W	18	7.5	5.6	21.1	13.4	5.7	4	8.3	2	1955	27.7	26.07.1983	3.8	26.07.1987
Bad Lipspringe	158	1027.8	leicht bew.	W	2	12.0	9.1	25.3	17.4	8.6	6	4.3	3	1951	34.0	26.07.1983	5.3	23.07.1990
Kassel	233	1028.5	wolkig	SSW	9	10.9	7.9	27.2	14.1	9.6	8	9.3	0.2	1951	35.1	29.07.1969	6.9	22.07.1951
Göttingen	173	1027.8	wolkig	SSW	5	12.0	9.1	28.3	16.5	9.9	5	6.5	3	1947	34.0	26.07.1983	3.3	27.07.1952
Leinefelde	356	1027.4	leicht bew.	WSW	15	10.8	9.0	26.9	17.5	9.3	8	8.0	0.1	1957	32.5	27.07.1971	3.8	27.07.1963
Braunlage	610	1026.4	leicht bew.	W	13	9.9	7.7	24.5	15.5	8.1	6	5.6	4	1936	30.0	29.07.1947	5.0	31.07.1981
Brocken	1153	-	Nebel	W	50	5.2	5.2	18.8	11.2	4.1	2	6.0	6	1951	24.6	29.07.1969	1.9	26.07.1987
Artern	166	1027.3	leicht bew.	WSW	21	12.6	8.7	29.7	20.0	11.1	11	8.4	0.0	1954	35.0	31.07.1971	4.3	26.07.1958
Leipzig/Flugh.	141	1026.5	wolkenlos	W	28	13.3	9.5	29.6	19.4	11.5	11	10.1	1	1951	34.1	27.07.1971	7.3	26.07.1987
Wittenberg	106	1024.9	wolkenlos	W	22	13.6	9.0	29.5	20.0	11.7	11	9.9	2	1951	35.2	28.07.1969	7.2	26.07.1958
Orschatz	152	1026.4	wolkenlos	W	22	13.2	10.8	29.7	20.6	11.1	9	10.6	3					
Dresden/Flugh.	227	1027.0	leicht bew.	WSW	13	13.4	10.7	29.8	21.5	11.8	11	10.7	2	1917	36.6	29.07.1947	6.9	26.07.1958
Doberlug-Kir.	99	1025.7	wolkenlos	W	22	13.4	9.6	29.9	20.6	11.8	11	10.6	2					
Cottbus	69	1024.7	leicht bew.	W	21	14.0	8.4	30.9	21.3	12.5	12	12.1	3	1951	35.6	25.07.1963	6.0	23.07.1978
Görlitz	238	1025.5	leicht bew.	WNW	26	13.6	9.4	29.5	22.1	11.1	11	10.8	0.3	1951	35.0	27.07.1983	5.3	26.07.1958
Aachen	205	1029.3	wolkenlos	WSW	9	12.7	8.6	22.2	17.0	11.1	8	7.0	0.0	1891	37.0	28.07.1911	6.4	22.07.1980
Nürnberg	629	1030.1	wolkenlos	WSW	9	9.9	7.3	22.9	16.2	8.8	7	10.1	0.0	1947	31.4	29.07.1947	4.3	22.07.1980
Köln-Bonn/Flugh.	99	1029.8	wolkenlos	SE	8	10.8	8.9	23.7	18.1	8.9	6	7.0	0.0	1958	35.1	26.07.1983	4.8	22.07.1980
Bendorf	132	1030.4	wolkenlos	SSE	4	10.7	8.1	28.3	18.7	9.2	8	7.9	1	1951	33.9	24.07.1969	6.5	21.07.1970
Bad Marienberg	555	1029.8	wolkenlos	WSW	4	8.5	7.5	23.7	15.4	6.9	5	7.0	1	1963	30.2	31.07.1983	4.5	21.07.1970
Gießen	195	1030.6	wolkenlos	still	8	11.0	8.2	28.3	18.4	9.9	8	9.3	1	1939	35.1	29.07.1947	5.5	31.07.1961
Bad Hersfeld	225	1029.4	leicht bew.	S	8	11.1	8.3	29.5	18.0	9.0	7	9.6	1	1949	35.2	21.07.1964	5.0	25.07.1960
Wasserkuppe	925	-	wolkenlos															