

Wetterkarte

ISSN 0936-5818

D 7311 A

Amtsblatt des Deutschen Wetterdienstes

Erscheint täglich
Nur Postbezug

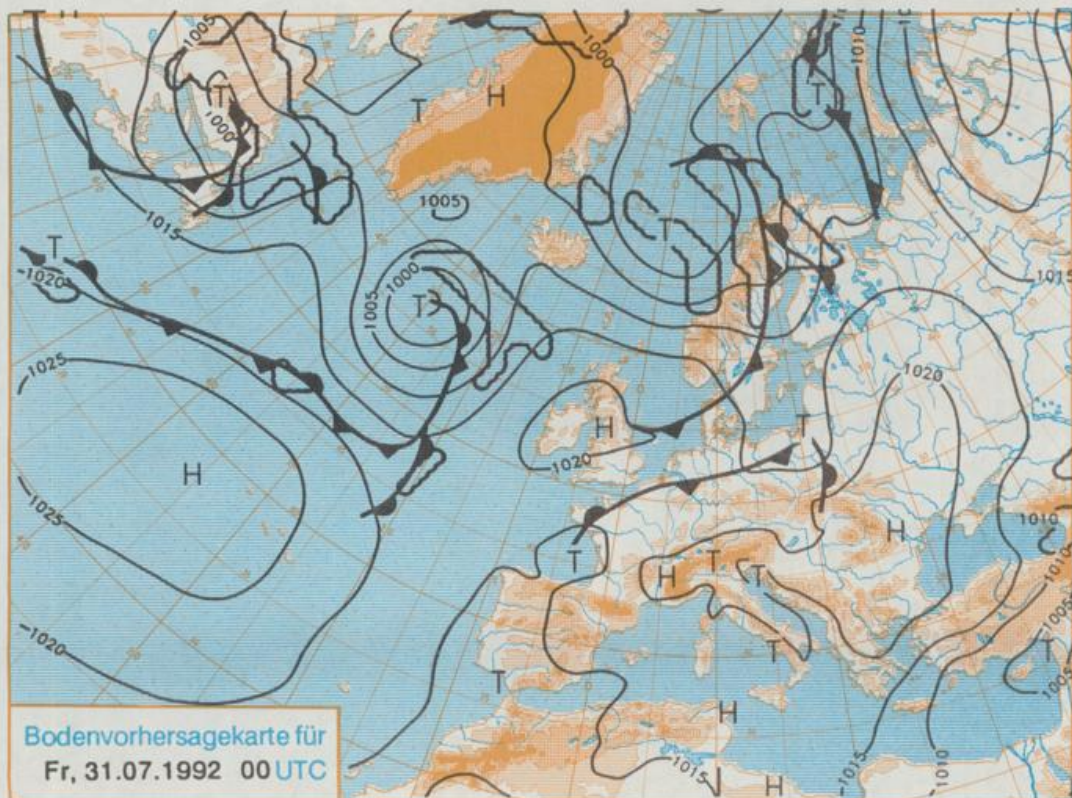
Druck und Verlag: Deutscher Wetterdienst, Zentralamt
Frankfurter Straße 135, 6050 Offenbach am Main
Postfach 10 04 65, Telefon: (069) 80 62-225
Telex: (069) 4152817, Telefax: (069) 80 62-484
Postgirokonto Frankfurt: BLZ 500 100 80, KINr. 490 31-808

Schutzgebühr monatlich 18,-DM
einschließlich Versandkosten,
Einzelpreis 0,80 DM
zuzüglich Versandkosten

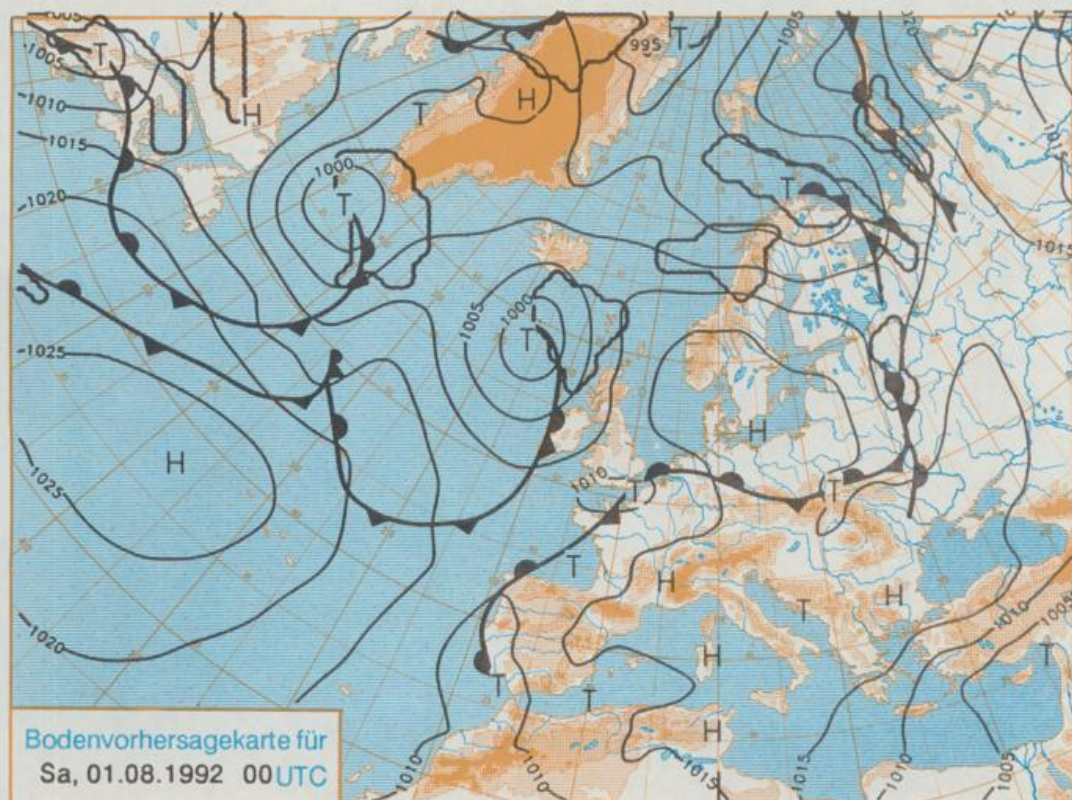
Jahrgang 1992

Mittwoch, den 29. Juli

Nummer 211



Stereographische Projektion 1 : 60 000 000 60°N



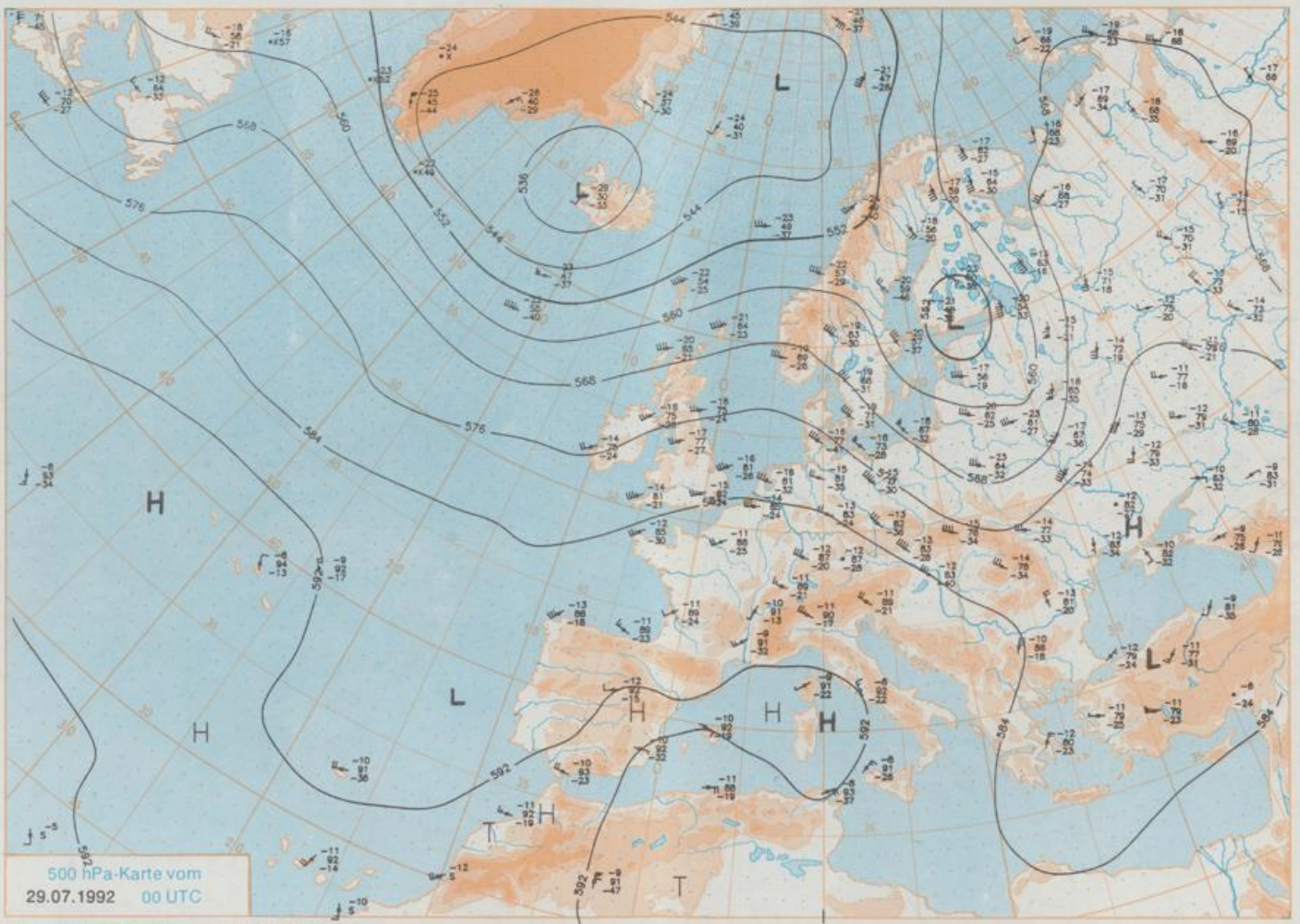
Deutschland-Vorhersage für Freitag, 31.07.1992

Die am Mittwoch 00 UTC über dem Alpenraum liegende Warmfront verlagert sich nach Norden. Ihr folgt heiße und zunehmend schwüle Luft. Im Bereich des Frontenzuges entwickeln sich Randtiefs, die von Spanien über Frankreich und Deutschland nach Osten ziehen. Sie führen vorübergehend in den Norden frische Meeresluft, die rasch unter Einfluß eines sich mit seinem Schwerpunkt von den Britischen Inseln zur Ostsee verlagernden Hochs kommt.

Im Norden wechselnd, zeitweise stark bewölkt mit einzelnen Regenfällen. Höchsttemperaturen um 25 Grad C. Zeitweise auflebender Wind um West. Im übrigen Deutschland heiter bis wolkig, vor allem in der zweiten Tageshälfte einzelne Gewitter. Höchsttemperaturen in der Mitte um 30, im Süden um 34 Grad C. Allgemein schwachwindig.

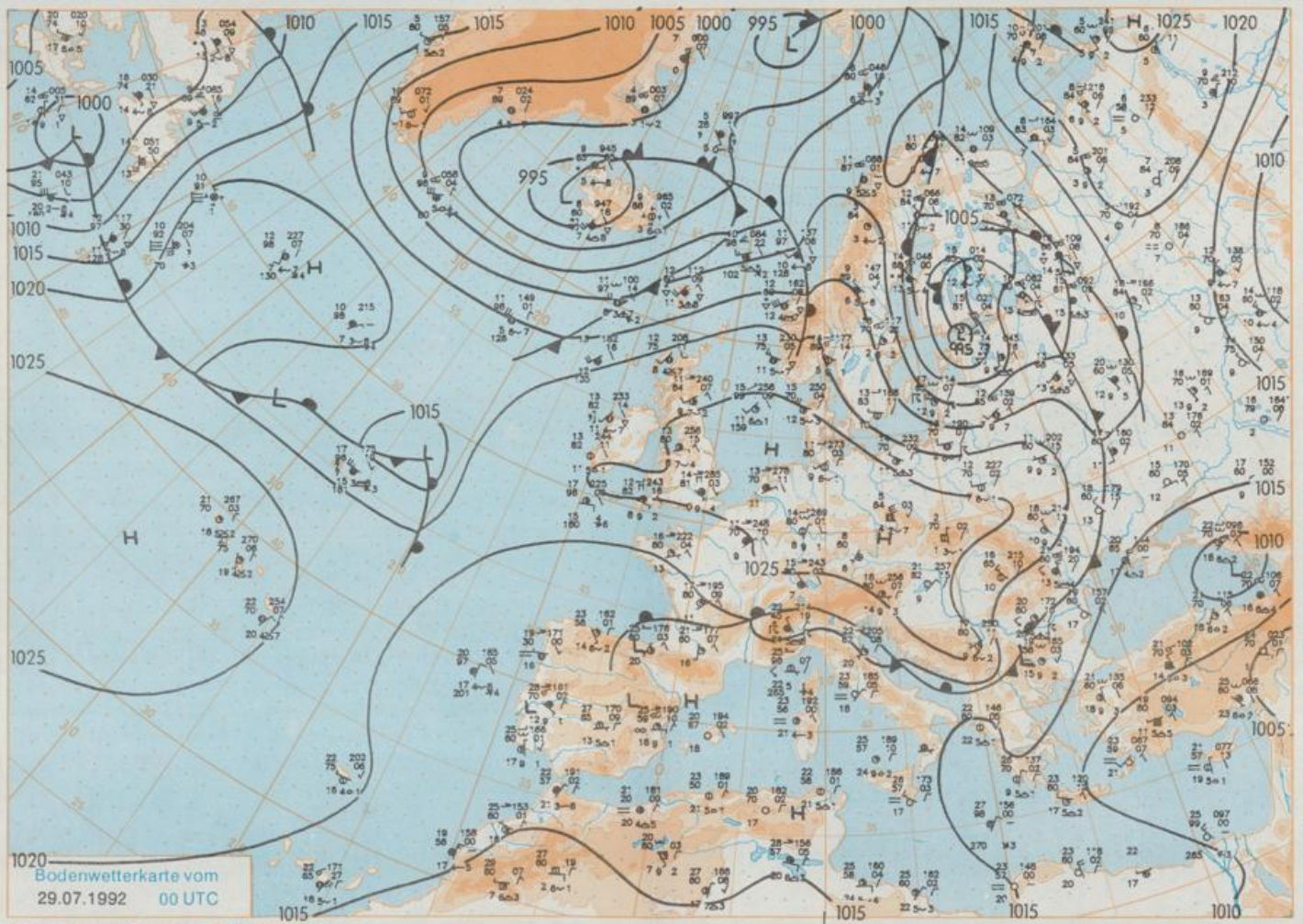
Weitere Aussichten für Samstag, 01.08.1992

Im Süden Temperaturrückgang, sonst wenig Änderung.



500 hPa-Karte vom
29.07.1992 00 UTC

Stereographische Projektion 1 : 30 000 000 60°N



Bodenwetterkarte vom
29.07.1992 00 UTC

Stereographische Projektion 1 : 30 000 000 60°N

Wettermeldungen von Mittwoch, dem 29. Juli 1992 06 UTC

Station	Bar-höhe (m)	Luftdr. red. (hPa)	Wetter	Wind km/h	Temperaturen (Grad C)					Sonne Vort. Std.	RR 24h mm	Schnee höhe cm	Extremwerte der Lufttemperatur in der Dekade vom 21.07. bis 31.07.					
					Luft 2 m	Taufunkt	Max Vortag	Mittel 2 m	Min Nacht 5 cm				Tmax Datum	Tmin Datum	Tmax Datum	Tmin Datum		
																	11.5	17.8
Helgoland	8	1026.5	leicht bew.	SW	5	15.7	11.5	17.8	16.5	14.4	8	12.9	0.0	1952	24.7	26.07.1983	10.6	29.07.1954
List / Sylt	29	1025.8	wolkig	WNW	11	16.0	10.4	18.3	15.8	15.0	14	7.1	0.0	1937	29.5	24.07.1983	9.9	30.07.1966
Schleswig	48	1026.5	wolkig	WSW	8	13.3	11.8	19.4	14.8	10.5	9	13.2	0.4	1947	32.2	31.07.1948	6.5	21.07.1971
Kiel	31	1026.6	leicht bew.	W	7	13.4	11.5	20.0	15.2	9.6	7	11.9	0.2	1940	32.0	24.07.1969	5.3	21.07.1983
Arkona	42	1024.2	wolkig	WNW	24	15.3	11.2	19.2	16.8	14.6	13	11.5	0.0	1951	27.9	26.07.1953	9.2	24.07.1973
Norderney	16	1026.3	wolkig	SE	9	14.5	12.3	18.2	16.7	13.9	11	7.3	0.1	1947	33.0	29.07.1969	10.1	21.07.1979
Bremerhaven	11	1026.8	wolkig	S	8	12.8	10.2	18.0	16.6	11.9	11	9.5	0.1	1949	32.1	29.07.1969	9.0	21.07.1971
Cuxhaven	12	1026.9	leicht bew.	SW	9	14.8	10.2	19.0	16.5	13.6	10	12.3	0.0	1946	31.5	26.07.1983	8.4	24.07.1948
Hamburg/Flugh.	16	1026.9	leicht bew.	SW	5	12.0	10.8	19.7	15.6	9.6	4	9.6	2	1891	33.4	22.07.1925	4.2	21.07.1971
Lübeck	15	1026.8	wolkenlos	WSW	2	11.6	10.5	21.0	15.0	8.4	5	10.3	0.8	1890	32.9	26.07.1983	5.4	23.07.1991
Boltenhagen	17	1026.4	leicht bew.	WSW	17	13.9	11.2	21.1	16.0	11.1	10	10.8	0.3	1951	30.8	24.07.1969	6.7	21.07.1971
Schwerin	67	1026.9	wolkenlos	W	13	12.4	10.9	20.5	15.7	10.1	9	10.4	0.2	1946	32.2	30.07.1969	6.7	21.07.1971
Warnemünde	10	1025.8	wolkig	NNW	30	16.6	11.5	20.2	17.4	15.9	15	10.9	0.0	1951	32.9	24.07.1969	8.2	26.07.1958
Teterow	50	1026.0	wolkig	WSW	17	12.4	11.1	20.3	15.9	10.3	9	10.0	1	1947	33.0	28.07.1969	7.0	26.07.1952
Barth	7	1024.4	stark bew.	WNW	24	15.4	9.0	20.0	16.6	13.0	11	9.2	0.0					
Greifswald	6	1025.1	stark bew.	W	13	13.7	8.9	20.8	16.5	11.0	9	10.6	0.4	1951	33.0	28.07.1971	5.6	26.07.1952
Ueckermünde	7	1025.0	leicht bew.	W	8	12.8	11.0	20.2	16.4	10.9	9	X						
Emden	12	1026.3	leicht bew.	still		12.9	11.2	20.0	16.0	12.6	10	8.7	0.0	1947	33.5	29.07.1969	5.5	30.07.1962
Bremen/Flugh.	5	1026.9	leicht bew.	SSE	2	10.8	10.7	21.3	15.8	7.0	5	8.0	0.0	1890	33.4	30.07.1911	4.8	31.07.1965
Sothau	78	1028.2	leicht bew.	still		9.3	8.4	20.5	15.3	6.6	6	11.6	0.0	1947	33.4	29.07.1969	5.5	21.07.1963
Boizenburg	46	1028.2	wolkenlos	W	13	11.3	7.7	20.9	15.3	10.2	9	10.8	0.0					
Lüchow	18	1027.5	wolkenlos	still		11.5	10.1	21.8	15.9	8.0	5	12.8	0.0	1955	33.1	26.07.1983	4.4	21.07.1989
Seehausen/Altm.	23	1027.8	wolkenlos	W	11	12.2	9.8	22.1	16.2	9.1	8	10.2	0.0					
Marnitz	87	1026.5	wolkenlos	W	9	12.1	10.3	20.2	14.7	9.7	9	X						
Neuruppin	39	1027.3	leicht bew.	W	13	11.3	10.1	21.0	15.6	8.9	7	10.9	0.0					
Neubrandenburg	80	1026.0	leicht bew.	W	15	12.7	10.6	20.7	15.2	9.4	8	8.7	2					
Angermünde	55	1025.9	wolkenlos	W	11	12.4	10.8	20.8	15.8	10.5	9	10.2	3	1951	33.5	28.07.1969	6.1	29.07.1962
Lingen	26	1026.2	leicht bew.	E	5	12.6	10.6	21.8	17.2	11.1	10	9.0	0.0	1951	33.7	26.07.1983	6.7	24.07.1960
Münst.-Osn./Flugh.	52	1025.9	leicht bew.	E	9	13.6	10.6	22.3	16.6	10.4	8	9.5						
Osnabrück	97	1026.6	leicht bew.	ESE	5	13.1	9.9	21.7	16.9	10.1	6	11.4		1952	33.6	26.07.1983	7.0	27.07.1963
Bad Salzuflen	139	1026.8	leicht bew.	NNE	5	12.2	9.2	21.4	16.2	10.1	9	9.0		1935	33.6	24.07.1969	6.6	23.07.1936
Hannover/Flugh.	54	1026.8	leicht bew.	E	4	11.5	10.2	22.3	16.2	7.8	6	7.8	0.0	1936	34.2	27.07.1943	3.9	21.07.1963
Braunschweig	88	1027.7	leicht bew.	still		12.0	11.1	21.3	15.5	8.6	4	11.3	0.0	1891	36.4	23.07.1911	6.0	25.07.1960
Gardelegen	48	1027.9	leicht bew.	W	4	10.5	8.0	21.1	16.6	5.5	5	8.8						
Magdeburg	84	1027.7	leicht bew.	still		12.0	8.8	22.3	15.3	8.3	5	10.8		1947	34.6	28.07.1969	6.0	23.07.1980
Potsdam	99	1027.5	leicht bew.	W	8	11.9	8.8	22.0	16.3	9.5	7	10.9	0.0	1893	35.8	24.07.1894	7.5	21.07.1898
Berlin-Temp.	49	1027.2	leicht bew.	W	13	13.5	9.9	21.5	17.5	11.6	9	10.0	0.0	1876	35.1	24.07.1894	6.5	27.07.1884
Lindenberg	112	1027.1	leicht bew.	WNW	8	12.4	8.9	21.2	16.1	9.1	7	9.5		1951	34.3	25.07.1963	7.5	26.07.1958
Manschnow	16	1026.4	leicht bew.	W	8	13.2	8.9	21.9	16.2	8.5	6	5.7						
Düsseldorf/Flugh.	44	1024.9	leicht bew.	NE	5	14.3	10.8	23.0	17.9	11.8	8	12.2		1969	34.5	31.07.1983	5.5	22.07.1978
Bocholt	24	1025.7	wolkenlos	ESE	4	13.0	10.3	22.5	17.0	8.7	6	13.1		1947	34.0	23.07.1947	5.1	22.07.1978
Essen	161	1025.4	leicht bew.	SE	9	14.3	9.8	22.0	17.3	11.7	8	11.5		1935	33.0	31.07.1983	6.7	30.07.1961
Kahler Asten	859	-	leicht bew.	SE	17	10.7	7.0	15.8	11.0	8.5	4	12.1		1955	27.7	26.07.1983	3.8	26.07.1987
Bad Lippspringe	158	1026.3	leicht bew.	ESE	22	15.0	9.3	21.3	15.2	9.6	10	12.5		1951	34.0	26.07.1983	5.3	23.07.1990
Kassel	233	1026.9	leicht bew.	NNE	4	12.2	9.3	21.2	16.0	9.8	6	11.3		1951	35.1	29.07.1969	6.9	22.07.1951
Göttingen	173	1027.8	leicht bew.	still		10.7	9.0	21.7	15.8	10.0	6	11.2		1947	34.0	26.07.1983	3.3	27.07.1952
Leinefelde	356	1027.4	leicht bew.	ENE	4	10.4	8.3	19.7	14.2	8.7	7	10.0		1957	32.5	27.07.1971	3.8	27.07.1963
Braunlage	610	1027.5	leicht bew.	still		9.6	9.6	16.8	11.6	5.9	3	6.7	0.0	1936	30.0	29.07.1947	5.0	31.07.1981
Brocken	1153	-	leicht bew.	SW	13	8.4	6.9	11.5	8.0	7.1	2	6.7		1951	24.6	29.07.1969	1.9	26.07.1987
Artern	166	1027.7	wolkig	still		10.6	7.9	21.9	16.6	9.6	8	10.1		1954	35.0	31.07.1971	4.3	26.07.1958
Leipzig/Flugh.	141	1027.7	stark bew.	still		13.5	8.8	22.1	17.1	11.0	8	10.9		1951	34.1	27.07.1971	7.3	26.07.1987
Wittenberg	106	1027.4	leicht bew.	still		12.7	8.3	22.0	16.7	9.1	7	9.8		1951	35.2	28.07.1969	7.2	26.07.1958
Oschatz	152	1027.8	leicht bew.	still		12.4	10.2	21.2	15.4	8.7	6	9.0						
Resden/Flugh.	227	1028.3	leicht bew.	SSW	2	12.8	8.9	20.8	16.3	11.6	10	9.8		1917	36.6	29.07.1947	5.9	26.07.1958
Doberlug-Kir.	99	1027.8	leicht bew.	SW	5	12.1	8.5	20.7	16.5	7.5	5	X						
Cottbus	69	1027.4	leicht bew.	WNW	5	12.8	7.7	21.9	16.6	8.4	6	11.2	0.0	1951	35.6	25.07.1963	6.0	23.07.1978
Görlitz	238	1027.5	leicht bew.	W	4	13.1	8.5	20.9	15.7	10.4	9	8.9		1951	35.0	27.07.1983	5.3	26.07.1958
Aachen	205	1023.9	leicht bew.	E	2	13.0	9.4	21.2	17.2	11.8	9	12.9		1891	37.0	28.07.1911	6.4	22.07.1980
Nürburg	629	1025.1	leicht bew.	SE	11	11.8	7.3	19.1	14.4	10.3	13	12.9		1947	31.4	29.07.1947	4.3	22.07.1980
Köln-Bonn/Flugh.	99	1025.1	leicht bew.	SE	8	13.4	8.6	22.7	15.6	10.4	7	13.1		1958	35.1	26.07.1983	4.8	22.07.1980
Bendorf	132	1025.2	leicht bew.	still		11.4	9.2	24.0	16.7	9.5	8	13.1		1951	33.9	24.07.1969	6.5	21.07.1970
Bad Marienberg	555	1025.2	leicht bew.	ESE	13	13.0	7.1	19.3	13.9	11.0	7	13.3		1963	30.2	31.07.1983	4.5	21.07.1970
Giessen	195	1027.5	leicht bew.	N	4	11.4	8.4	23.3	17.1	9.2	8	12.9		1939	35.1	29.07.1947	5.5	31.07.1961
Bad Hersfeld	225	1027.5	leicht bew.	NE	2	9.3	7.8	22.7	15.8	7.9	7	11.5		1949	35.2	21.07.1964	5.0	25.07.1960
Wasserkuppe	925	-	leicht bew.	ESE	28	10.8	5.5	16.0										