

# Wetterkarte

ISSN 0936-5818

D 7311 A

Amtsblatt des Deutschen Wetterdienstes

Er erscheint täglich  
Nur Postbezug

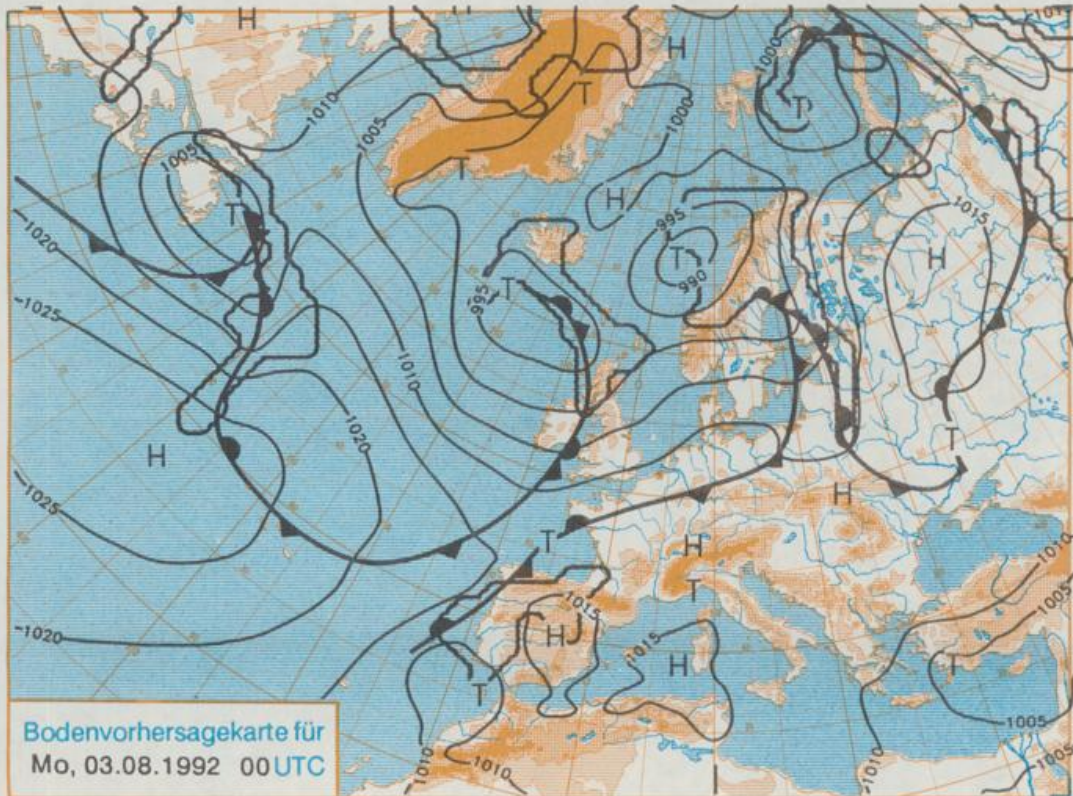
Druck und Verlag: Deutscher Wetterdienst, Zentralamt  
Frankfurter Straße 135, 6050 Offenbach am Main  
Postfach 10 04 65, Telefon: (069) 80 62-225  
Telex: (069) 4152817, Telefax: (069) 80 62-484  
Postgirokonto Frankfurt: BLZ 500 100 80, KINr. 490 31-608

Schutzgebühr monatlich 18,-DM  
einschließlich Versandkosten,  
Einzelpreis 0,80 DM  
zuzüglich Versandkosten

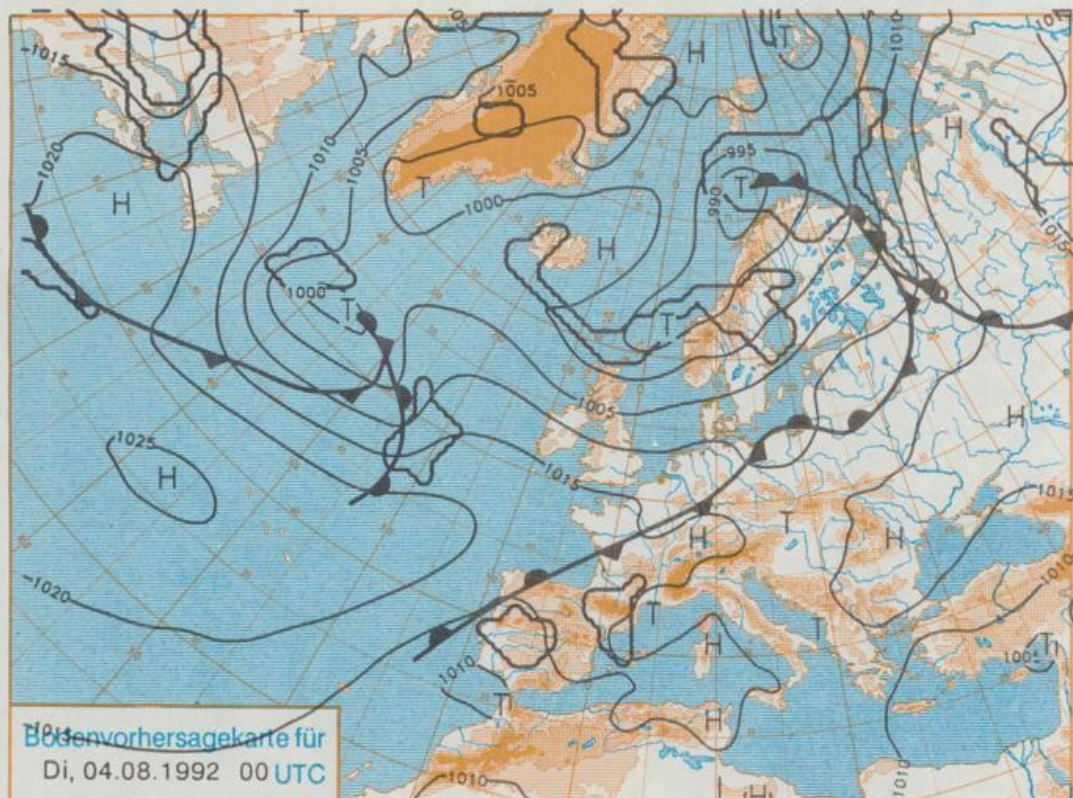
Jahrgang 1992

Samstag, den 01. August

Nummer 214



Stereographische Projektion 1 : 60 000 000 60°N



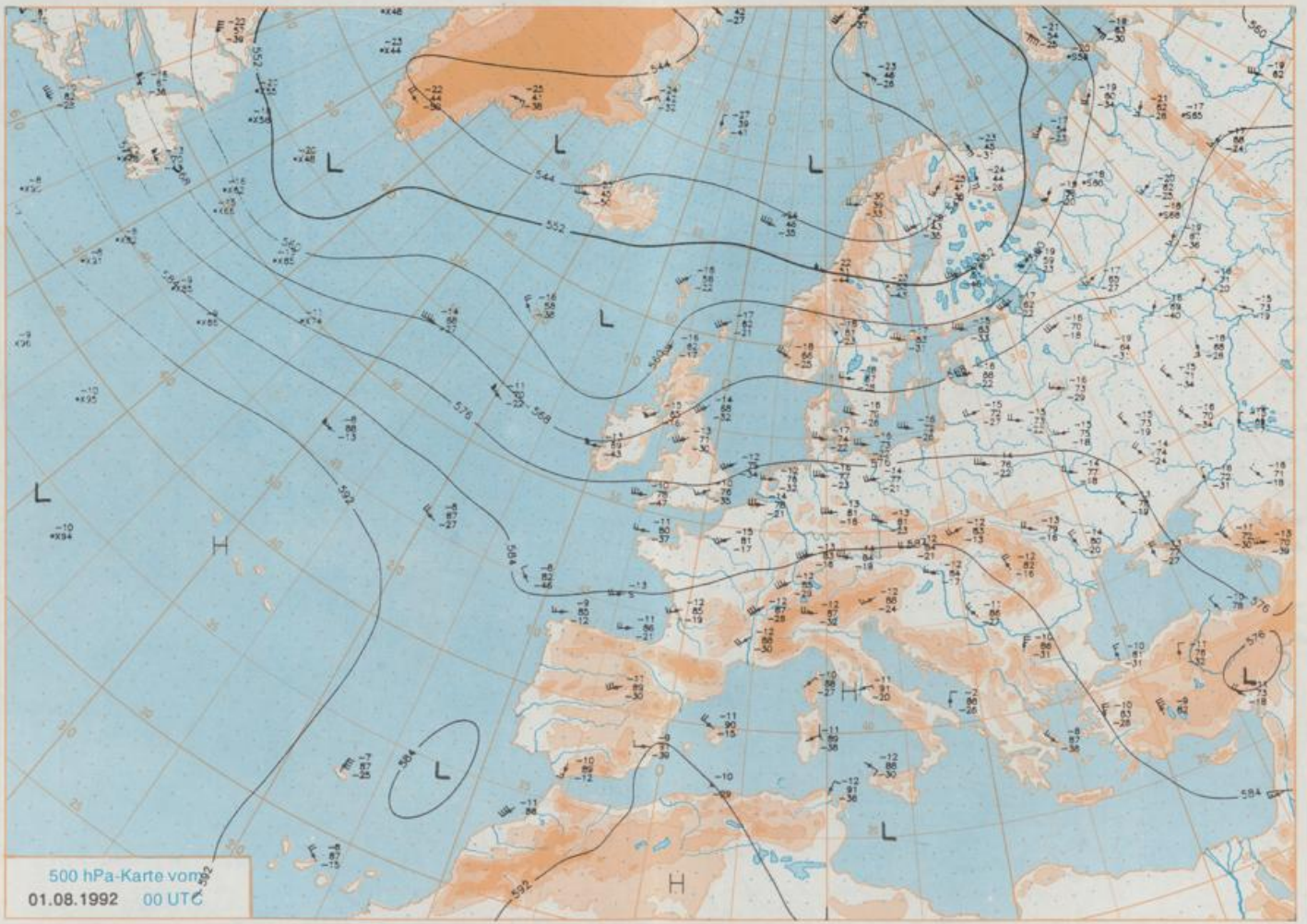
## Deutschland-Vorhersage für Montag, 03.08.1992

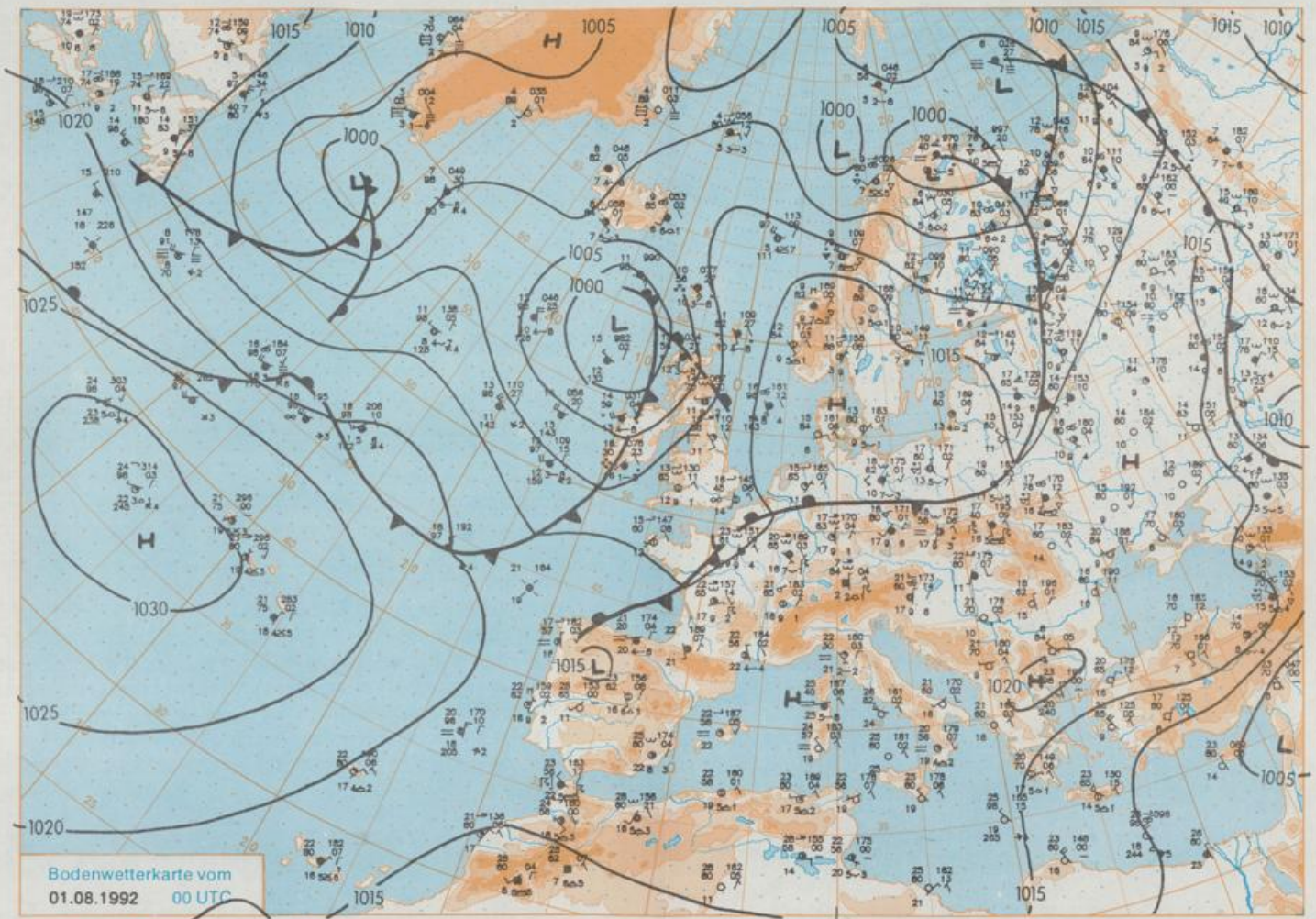
Mit einer westlichen Strömung verlagern sich Tiefdruckgebiete vom Nordatlantik nach Skandinavien. Ihre Ausläufer überqueren dabei Mitteleuropa und unterbrechen hier die Hochdruckwetterphasen. Kühlere Luft strömt dabei allerdings nur in den Norden Deutschlands, während im Süden noch subtropische Warmluft wetterbestimmend bleibt.

Heiter bis wolbig und zunächst trocken. Nachmittags im Westen und Norden aufkommende starke Bewölkung mit Schauern, im Osten und Süden später einzelne Gewitter. Tiefsttemperaturen um 16 Grad C. Tageshöchstwerte im Nordwesten um , 24, sonst 27 bis 32 Grad C. Schwacher bis mäßiger, zeitweise auffrischender Wind aus Südwest, später auf West bis Nordwest drehend

## Weitere Aussichten für Dienstag, 04.08.1992

Im Osten und in Alpennähe noch Schauer oder Gewitter, sonst wolbig mit zunehmenden sonnigen Abschnitten und trocken. Leicht zurückgehende Temperaturen.





Stereographische Projektion 1:30 000 000 60°N

Wettermeldungen von Samstag, dem 1. August 1992 06 UTC

Station	Bar.-höhe (m)	Luftdr. red.NN (hPa)	Wetter	Wind km/h	Temperatur (Grad C)					Sonne Vort. Std. 5 cm	RR 24h mm	Schnee höhe cm	Extremwerte der Lufttemperatur					
					Wind	Luft	Tau-	Max	Mittel				Min	Nacht	in der Dekade vom 1.08 bis 10.08			
					km/h	2 m	punkt	Vortag	2 m				5 cm	5 cm	Tmax	Datum	Tmin	Datum
Helgoland	8	1015.4	leicht bew.	SE 35	17.6	13.0	19.5	17.8	17.1	15	11.5		1952	28.1	10.08.1975	11.0	2.08.1964	
List / Sylt	29	1015.8	leicht bew.	ESE 22	15.1	10.4	20.2	16.7	14.1	13	10.6		1937	32.5	10.08.1975	9.8	7.08.1987	
Schleswig	48	1016.8	leicht bew.	ESE 8	13.5	11.5	21.3	16.7	9.5	7	10.3		1947	32.3	1.08.1948	6.4	10.08.1965	
Kiel	31	1016.9	wolkenlos	E 6	16.7	11.6	19.6	16.2	10.1	5	12.2		1940	33.7	4.08.1963	6.3	2.08.1981	
Arkona	42	1017.6	leicht bew.	ENE 18	16.9	10.7	19.2	17.0	14.6	10	13.1		1951	31.1	1.08.1983	8.5	7.08.1987	
Norderney	16	1014.5	wolkenlos	SE 17	14.4	10.3	19.7	17.5	14.4	13	9.5		1947	32.3	4.08.1990	9.6	7.08.1987	
Bremerhaven	11	1015.2	leicht bew.	E 15	14.5	9.6	21.8	18.0	13.2	12	10.2		1949	33.8	3.08.1963	8.5	9.08.1962	
Cuxhaven	12	1015.5	wolkenlos	ESE 26	15.7	11.6	20.1	18.1	15.1	13	11.1		1946	31.9	4.08.1990	8.5	5.08.1962	
Hamburg/Flugh.	16	1016.1	leicht bew.	E 11	14.7	9.5	23.0	18.2	20.6	6	10.5		1891	34.8	3.08.1963	5.3	10.08.1965	
Lübeck	15	1016.5	leicht bew.	ENE 4	12.4	10.1	21.6	16.0	8.0	5	9.7		1890	34.2	4.08.1990	6.1	7.08.1990	
Boltenhagen	17	1016.8	leicht bew.	ESE 22	16.1	10.3	20.3	18.2	13.0	11	12.7		1951	34.4	4.08.1963	5.9	10.08.1965	
Schwerin	67	1016.5	leicht bew.	E 9	14.6	10.3	21.9	17.5	13.8	11	8.6		1946	34.7	3.08.1963	4.9	7.08.1987	
Warnemünde	10	1017.3	leicht bew.	E 11	15.6	10.0	21.0	17.9	12.5	8	11.7		1951	34.5	4.08.1963	7.1	7.08.1987	
Teterow	50	1017.2	wolkig	N 4	11.7	10.0	24.7	17.4	8.6	8	7.5		1947	35.6	1.08.1983	6.7	7.08.1987	
Barth	7	1016.9		ENE 11	14.2	9.3	20.2	15.7	7.6	4	12.4							
Greifswald	6	1017.5	leicht bew.	ENE 8	15.8	10.0	22.3	16.9	8.7	6	12.1		1951	35.5	1.08.1983	6.5	2.08.1976	
Ueckermünde	7	1017.4	leicht bew.	ENE 15	17.7	11.2	22.4	18.6	16.9	X	X							
Emden	12	1013.7	leicht bew.	E 22	13.3	10.7	23.0	17.5	11.7	10	10.4		1947	33.1	4.08.1990	4.4	10.08.1965	
Bremen/Flugh.	5	1014.8	wolkenlos	E 13	15.4	11.0	23.5	19.1	13.5	12	8.8		1890	35.2	10.08.1975	4.7	7.08.1987	
Soltau	78	1015.6	leicht bew.	ESE 8	15.4	9.9	24.6	19.0	14.0	13	7.8		1890	35.7	3.08.1963	5.6	10.08.1966	
Boizenburg	46	1017.0	leicht bew.	E 13	14.9	7.4	24.2	18.0	12.9	12	10.2							
Lüchow	18	1016.2	leicht bew.	ENE 2	15.0	11.6	25.5	19.6	12.7	11	10.0		1955	35.9	3.08.1963	5.2	5.08.1957	
Seehausen/Altm.	23	1016.3	wolkig	E 9	16.1	11.5	26.0	20.6	13.9	12	8.7							
Marnitz	87	1016.1		ENE 8	14.7	11.8	23.3	18.4	12.3	9	X							
Neuruppin	39	1016.1	leicht bew.	ENE 11	16.4	12.9	27.1	21.6	15.4	14	7.6							
Neubrandenburg	80	1017.1	wolkig	ENE 13	13.9	9.7	24.6	18.9	11.5	11	6.5							
Angermünde	55	1015.9	leicht bew.	NNE 9	16.1	13.4	28.3	20.8	14.1	13	8.3		1951	35.8	1.08.1983	6.0	7.08.1987	
Lingen	26	1013.5	wolkenlos	E 5	14.4	12.4	24.8	19.4	13.5	13	8.6		1951	33.8	4.08.1990	6.5	8.08.1953	
Münst.-Osn./Flugh.	52	1013.6	wolkenlos	ESE 2	14.3	12.3	25.9	20.8	12.4	11	12.2							
Osnabrück	97	1013.6	wolkenlos	E 2	15.7	12.5	24.7	20.2	14.2	11	11.3		1952	35.3	4.08.1990	7.1	9.08.1965	
Bad Salzuflen	139	1013.7	leicht bew.	still	15.3	12.8	25.6	20.4	14.4	13	10.4		1935	35.4	3.08.1943	5.1	4.08.1935	
Hannover/Flugh.	54	1014.5	leicht bew.	E 13	15.8	11.6	26.2	20.5	13.5	12	8.7		1936	37.1	1.08.1943	5.6	2.08.1947	
Braunschweig	88	1014.8	leicht bew.	E 8	15.5	11.9	26.7	20.8	14.1	12	7.3	0.0	1891	35.8	3.08.1943	5.9	3.08.1902	
Gardelegen	48	1015.8		ENE 8	16.0	9.1	27.6	21.3	15.1	15	6.6							
Magdeburg	84	1015.2	leicht bew.	E 5	16.4	10.8	29.7	23.0	15.8	15	8.2		1947	35.4	3.08.1963	4.5	7.08.1987	
Potsdam	99	1015.8	leicht bew.	ENE 8	16.5	10.4	29.4	23.2	14.3	13	8.6		1893	36.6	3.08.1943	5.4	7.08.1987	
Berlin-Temp.	49	1015.9	leicht bew.	ENE 13	17.1	12.2	28.9	22.7	16.3	15	8.3		1876	36.6	3.08.1943	6.8	6.08.1886	
Lindenberg	112	1015.6	leicht bew.	E 11	17.2	10.4	29.6	23.9	16.1	15	10.6		1951	36.1	1.08.1983	5.6	7.08.1987	
Manschnow	16	1015.7		still	16.9	11.3	X	X	14.4	13	X							
Düsseldorf/Flugh.	44	1013.2	leicht bew.	SSE 5	20.0	16.3	27.9	22.7	16.7	13	8.6		1969	35.8	3.08.1986	7.3	6.08.1987	
Bocholt	24	1013.1	leicht bew.	ESE 5	15.4	12.2	26.5	20.3	12.8	10	11.9		1947	35.5	4.08.1990	6.3	8.08.1953	
Essen	161	1013.6	leicht bew.	S 8	19.4	16.9	26.4	21.8	16.3	13	7.8		1935	34.3	4.08.1990	6.8	6.08.1987	
Kahler Asten	859	-	leicht bew.	W 9	16.9	15.5	24.7	18.3	15.9	13	8.2	3	1955	29.2	4.08.1990	3.4	1.08.1965	
Bad Lipspringe	158	1013.8	leicht bew.	still	18.3	15.9	27.4	22.6	16.6	14	9.4		1951	35.0	4.08.1990	4.8	7.08.1987	
Kassel	233	1014.7	leicht bew.	S 5	16.5	15.4	27.7	19.6	15.1	14	8.0	82	1951	35.2	3.08.1963	4.4	7.08.1987	
Göttingen	173	1014.9	leicht bew.	still	16.2	14.4	28.8	20.8	15.3	12	7.6	1	1947	35.2	4.08.1990	3.6	9.08.1953	
Leinefelde	356	1014.3	leicht bew.	still	17.4	15.0	27.1	20.1	16.1	15	6.4	0.0	1957	33.9	3.08.1971	3.9	7.08.1987	
Braunlage	610	1014.2	leicht bew.	WSW 8	16.3	14.2	25.3	19.6	12.9	11	7.7	0.1	1936	32.0	3.08.1943	3.6	7.08.1987	
Brocken	1153	-	leicht bew.	WSW 26	15.4	13.8	20.0	16.1	13.3	11	8.0	0.1	1951	25.5	4.08.1990	1.0	6.08.1987	
Artern	166	1014.6	leicht bew.	NE 5	17.0	13.7	29.7	22.0	15.7	15	7.2	1	1954	34.7	7.08.1991	4.2	7.08.1987	
Leipzig/Flugh.	141	1014.8	wolkig	still	17.3	14.8	28.3	23.3	16.3	16	6.8	0.7	1951	35.6	3.08.1963	6.1	7.08.1987	
Wittenberg	106	1014.8	wolkig	ENE 8	17.0	11.0	29.1	23.6	15.7	15	7.6		1951	36.0	3.08.1963	5.8	7.08.1987	
Oschatz	152	1014.7	leicht bew.	still	18.8	16.2	27.9	23.2	16.6	13	7.8	0.0						
Dresden/Flugh.	227	1015.5	leicht bew.	SSE 5	19.9	17.0	27.6	23.7	18.8	17	7.6	2	1917	35.7	3.08.1943	6.8	7.08.1987	
Doberlug-Kir.	99	1015.2	leicht bew.	ENE 5	16.6	12.9	29.6	23.8	15.1	13	7.8							
Cottbus	69	1015.3	leicht bew.	NNE 5	18.0	11.7	29.7	24.3	16.3	15	9.7		1951	37.1	1.08.1983	5.8	7.08.1987	
Görlitz	238	1015.3	leicht bew.	SW 15	20.2	17.1	26.2	22.2	18.0	16	6.8	0.5	1951	34.0	3.08.1963	4.3	7.08.1987	
Aachen	205	1013.0	stark bew.	SW 8	22.0	16.1	27.7	22.3	18.4	17	9.0		1891	35.4	10.08.1911	7.3	3.08.1908	
Nürnberg	629	1014.6	wolkig	WSW 9	19.2	14.7	28.1	21.4	18.2	17	7.9	2	1947	31.8	4.08.1990	5.0	6.08.1987	
Köln-Bonn/Flugh.	99	1013.9	leicht bew.	ESE 9	19.0	17.8	29.8	22.8	17.0	15	9.7		1958	36.4	4.08.1990	5.0	6.08.1987	
Bendorf	132	1014.4	wolkig	E 2	19.9	17.2	30.3	22.2	18.9	18	5.0	13	1951	34.6	3.08.1986	7.0	6.08.1967	
Bad Marienberg	555	1014.5	leicht bew.	W 4	18.5	17.0	26.7	21.1	17.8	16	7.6	0.0	1963	32.0	4.08.1990	5.4	7.08.1987	
Gießen	195	1015.6	leicht bew.	S 4	19.6	17.9	29.1	23.1	19.4	18	5.8	0.0	1939	34.7	3.08.1986	5.0	1.08.1965	
Bad Hersfeld	225	1014.9	wolkig	still	16.3	14.0	28.1	20.4	15.2	14	6.2	0.1	1949	34.6	4.08.1990	4.2	5.08.1949	
Wasserkuppe	925	-	wolkig	SSW 15	17.9	14.0	22.9	17.8	15.8	13	5.0	3	1936	29.4	4.08.1990	3.4	6.08.1987	
Meiningen	453	1015.7	leicht bew.	S 11	15.3	12.9	23.6	18.9	14.3	13	4.1	6						
Schmücke	942	-	leicht bew.	WSW 11	16.0	14.1	20.4	16.1	14.9	12	4.8	3						
Erfurt/Flugh.	323	1014.3	leicht bew.	still	18.3	14.												