

# Wetterkarte

ISSN 0936-5818

D 7311 A

Amtsblatt des Deutschen Wetterdienstes

Erscheint täglich  
Nur Postbezug

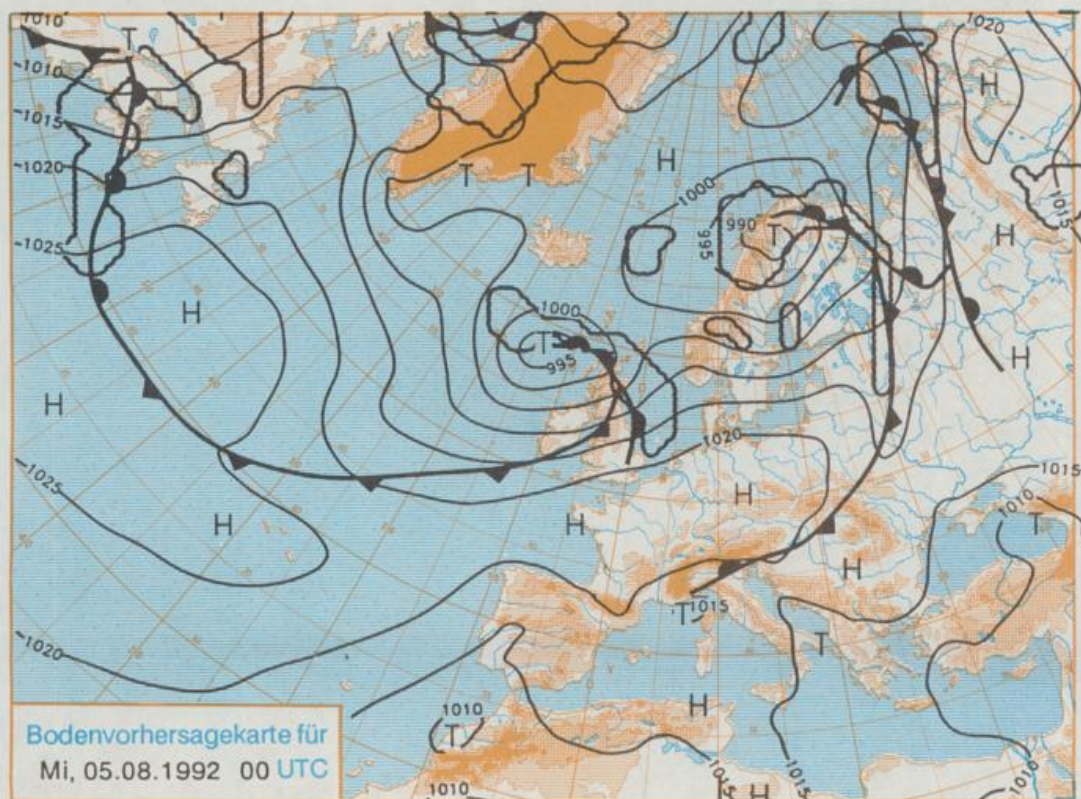
Druck und Verlag: Deutscher Wetterdienst, Zentralamt  
Frankfurter Straße 135, 6050 Offenbach am Main  
Postfach 10 04 65, Telefon: (069) 80 62-225  
Telex: (069) 4152817, Telefax: (069) 80 62-484  
Postgironkonto Frankfurt: BLZ 500 100 80, KtNr. 490 31-808

Schutzgebühr monatlich 18.-DM  
einschließlich Versandkosten,  
Einzelpreis 0,60 DM  
zuzüglich Versandkosten

Jahrgang 1992

Montag, den 03. August

Nummer 216

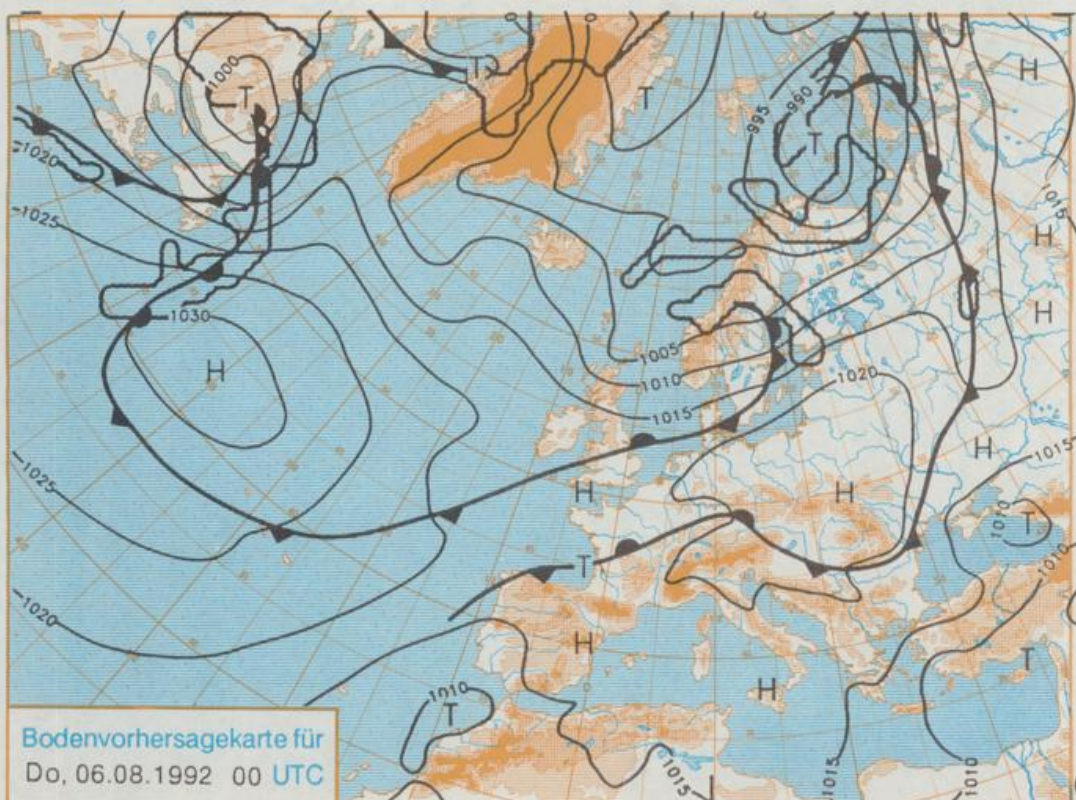


Stereographische Projektion 1 : 60 000 000 60°N

## Deutschland-Vorhersage für Mittwoch, 05.08.1992

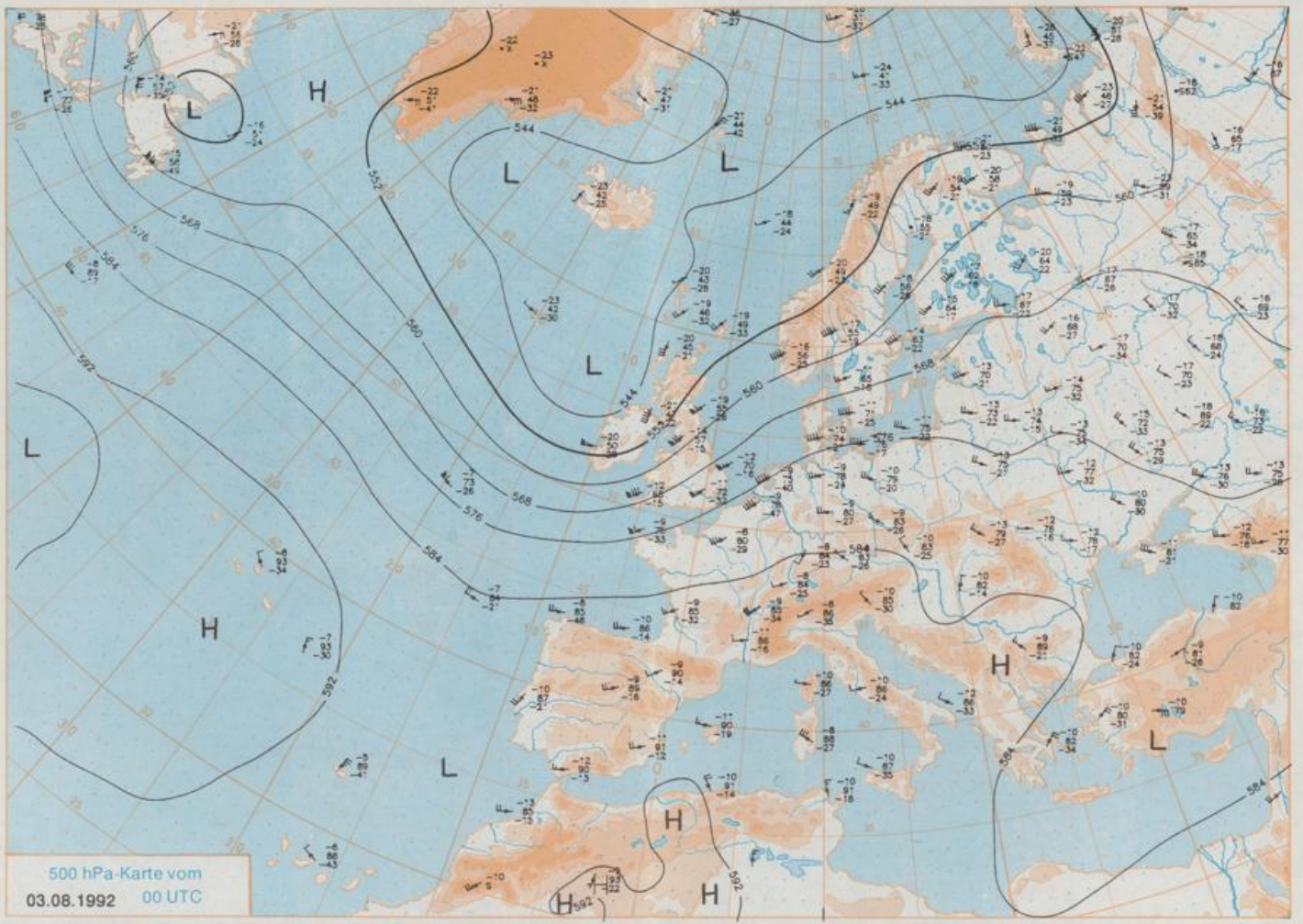
Ein Tiefdruckgebiet, das am Montag, 00 UTC nördlich der Britischen Inseln lag, zieht zur Barentssee. Seine Kaltfront überquert das westliche Mitteleuropa rasch ostwärts. Gleichzeitig schiebt sich ein Hochdruckgebiet vom Atlantik nach Osten. Es sorgt in Deutschland erneut für hochsommerliche Temperaturen.

Im Küstenbereich zeitweise wolkig, gelgentlich etwas Regen. Im übrigen Deutschland sonnig und trocken, im Tagesverlauf örtlich Wärmegewitter. Frühtemperaturen um 14 Grad C. Höchsttemperaturen an der Küste um 25, sonst 27 bis 32 Grad C. Schwacher bis mäßiger Südwestwind.



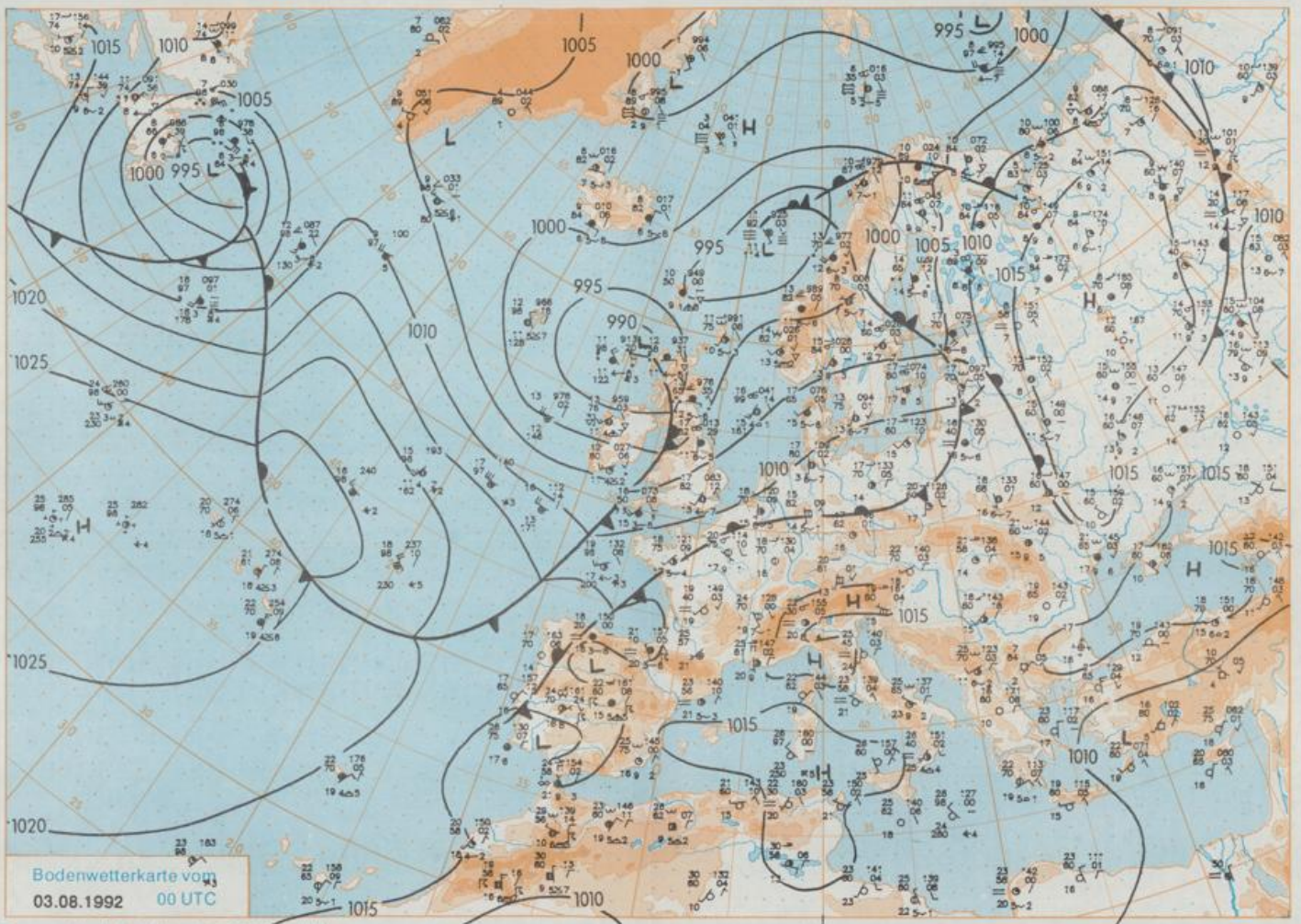
## Weitere Aussichten für Donnerstag, 06.08.1992

Verbreitet wieder über 30 Grad C.



500 hPa-Karte vom  
03.08.1992 00 UTC

Stereographische Projektion 1 : 30 000 000 60°N



Wettermeldungen von Montag, dem 3. August 1992 06 UTC

Station	Bar.- höhe (m)	Luftdr. red.NN (hPa)	Wetter	Wind km/h	Temperaturen (Grad C)					Sonne Vort. Std.	RR 24h mm	Schnee höhe cm	Extremwerte der Lufttemperatur in der Dekade vom 1.08. bis 10.08.				
					Temperatur (Grad C)		Temperatur (Grad C)		Temperatur (Grad C)				Tmax	Datum	Tmin	Datum	
					Luft	Tau- punkt	Max	Mittel	Min								Nacht
Heiligoland	8	1007.8	wolkig	SSW 30	18.2	14.7	20.6	18.8	17.6	17	7.3		1952	28.1	10.08.1975	11.0	2.08.1964
List / Sylt	29	1006.5	wolkig	SSW 37	17.9	14.3	21.1	18.4	16.3	14	8.0	0.0	1937	32.5	10.08.1975	9.8	7.08.1987
Schleswig	48	1008.7	wolkig	S 9	15.7	13.4	21.9	18.4	14.0	13	6.2		1947	32.3	1.08.1948	6.4	10.08.1965
Kiel	31	1009.1	leicht bew.	S 9	18.7	13.0	22.7	19.5	16.3	13	7.5		1940	33.7	4.08.1963	6.3	2.08.1981
Arkona	42	1010.7	wolkig	S 13	17.8	14.3	23.3	19.1	15.1	13	10.3		1951	31.1	1.08.1983	8.5	7.08.1987
Norderney	16	1007.7	wolkig	S 18	17.8	14.1	22.0	19.3	17.8	16	4.5		1947	32.3	4.08.1990	9.6	7.08.1987
Bremerhaven	11	1009.1	stark bew.	SSE 2	17.7	13.8	23.3	19.3	16.5	15	6.8		1949	33.8	3.08.1963	8.5	9.08.1962
Cuxhaven	12	1009.0	wolkig	S 15	16.6	13.1	21.6	19.4	16.0	14	7.3		1946	31.9	4.08.1990	8.5	5.08.1962
Hamburg/Flugh.	16	1009.7	wolkig	SSE 8	18.3	14.4	23.7	20.4	16.2	11	7.1		1981	34.8	3.08.1963	5.3	10.08.1965
Lübeck	15	1010.2	wolkig	SSE 5	17.2	15.8	24.2	20.0	14.7	12	11.0		1890	34.2	4.08.1990	6.1	7.08.1990
Boltenhagen	17	1010.1	wolkig	S 8	17.4	13.4	23.8	20.2	15.8	15	10.7		1951	34.4	4.08.1963	5.9	10.08.1965
Schwerin	67	1010.6	leicht bew.	S 8	18.0	15.3	24.4	20.9	16.8	15	10.8		1946	34.7	3.08.1963	4.9	7.08.1987
Warnemünde	10	1010.7	wolkig	S 4	18.3	13.4	23.6	20.1	17.2	15	10.9		1951	34.5	4.08.1963	7.1	7.08.1987
Teterow	50	1011.0	leicht bew.	SSE 18	18.1	16.8	26.2	20.0	15.1	14	9.6		1947	35.6	1.08.1983	6.7	7.08.1987
Barth	7	1010.2	wolkig	S 5	16.1	11.1	24.0	18.9	13.7	11	8.2						
Greifswald	6	1011.2	wolkig	S 8	17.9	14.8	26.3	19.1	14.2	11	10.6		1951	35.5	1.08.1983	6.5	2.08.1976
Ueckermünde	7	1012.7	leicht bew.	S 11	18.7	15.9	20.6	16.5	7		X						
Emden	12	1008.0	leicht bew.	S 24	18.1	14.8	22.9	19.8	17.9	17	3.7		1947	33.1	4.08.1990	4.4	10.08.1965
Bremer/Flugh.	5	1009.2	stark bew.	SSE 9	17.5	16.6	24.7	19.8	14.4	13	6.0		1890	35.2	10.08.1975	4.7	7.08.1987
Soiata	78	1010.2	wolkig	SE 5	17.0	14.6	24.2	19.6	15.6	15	7.8		1947	35.7	3.08.1963	5.6	10.08.1966
Boizenburg	46	1011.3	stark bew.	SE 8	17.1	13.2	25.0	20.6	15.8	16	10.1						
Lüchow	18	1011.0	wolkig	S 2	17.7	14.3	25.3	20.8	14.3	12	10.9		1955	35.9	3.08.1963	5.2	5.08.1957
Seehausen/Altm.	23	1011.3	wolkig	SE 9	16.7	14.2	26.1	21.1	14.6	14	9.5						
Marnitz	87	1010.7	leicht bew.	SSE 4	18.1	14.7	20.2	14.3	12		X						
Neuruppin	39	1012.0	wolkig	ESE 4	18.8	15.7	26.6	21.0	15.6	13	9.0						
Neubrandenburg	80	1011.6	leicht bew.	SSE 18	18.4	15.5	26.6	20.9	16.1	15	8.9						
Angermünde	55	1011.6	leicht bew.	SSE 9	18.1	16.6	27.5	21.1	15.9	13	7.3	0.1	1951	35.8	1.08.1983	6.0	7.08.1987
Lingen	26	1009.0	stark bew.	SSW 5	16.8	16.3	24.3	19.8	15.5	14	4.1	0.0	1951	33.8	4.08.1990	6.5	8.08.1953
Münst.-Osn./Flugh.	52	1009.2	wolkig	SE 4	17.8	15.7	25.1	19.6	16.9	15	7.0						
Osnabrück	97	1009.1	leicht bew.	ESE 2	18.1	15.9	23.5	19.8	17.0	14	6.1		1952	35.3	4.08.1990	7.1	9.08.1965
Bad Salzuflen	139	1009.5	wolkig	SSW 9	18.3	16.0	24.3	20.2	15.8	14	6.2		1935	35.4	3.08.1943	5.1	4.08.1935
Hannover/Flugh.	54	1009.3	leicht bew.	SE 9	18.6	15.7	25.3	20.3	15.5	13	9.8		1936	37.1	1.08.1943	5.6	2.08.1947
Braunschweig	88	1009.9	leicht bew.	SSE 8	20.2	14.1	26.5	21.2	17.0	13	9.9		1891	35.8	3.08.1943	5.9	3.08.1902
Gardelegen	48	1011.0	wolkig	SE 15	19.8	11.4	27.9	21.3	12.2	12	7.6						
Magdeburg	84	1011.1	wolkenlos	SE 8	19.4	14.7	29.5	21.9	15.5	13	8.1		1947	35.4	3.08.1963	4.5	7.08.1987
Potsdam	99	1012.2	wolkig	ESE 11	19.0	14.2	28.7	22.3	17.3	14	7.8		1893	36.6	3.08.1943	5.4	7.08.1987
Berlin-Temp.	49	1012.1	wolkig	ESE 9	20.7	15.7	28.5	23.1	18.0	13	6.3	0.0	1876	36.6	3.08.1943	6.8	6.08.1886
Lindenberg	112	1012.8	leicht bew.	ESE 8	20.4	14.5	30.0	22.6	18.0	15	6.6		1951	36.1	1.08.1983	5.6	7.08.1987
Manschnow	16	1012.3	wolkig	E 8	18.1	13.4	30.1	22.1	15.2	13	4.0						
Düsseldorf/Flugh.	44	1009.5	leicht bew.	SSE 13	19.3	17.1	26.2	21.8	19.0	17	6.8		1969	35.8	3.08.1986	7.3	6.08.1987
Bocholt	24	1009.3	stark bew.	S 2	16.8	16.2	24.5	20.3	15.1	13	5.0		1947	35.5	4.08.1990	6.3	8.08.1953
Essen	161	1009.7	leicht bew.	SSW 8	19.2	17.4	24.2	19.8	17.2	15	6.9		1935	34.3	4.08.1990	6.8	6.08.1987
Kahler Asten	859	-	leicht bew.	SW 22	16.5	14.2	18.7	16.0	14.8	11	7.2	0.0	1955	29.2	4.08.1990	3.4	1.08.1965
Bad Lippspringe	158	1009.6	leicht bew.	SW 7	20.6	18.1	25.0	19.7	15.6	13	6.4		1951	35.0	4.08.1990	4.8	7.08.1987
Kassel	233	1011.7	leicht bew.	S 5	16.8	15.8	25.3	20.6	15.8	13	6.8		1951	35.2	3.08.1963	4.4	7.08.1987
Göttingen	173	1011.0	leicht bew.	ESE 2	16.8	15.2	27.5	21.9	15.7	13	5.9		1947	35.2	4.08.1990	3.6	9.08.1953
Leinefelde	356	1010.5	wolkenlos	SSE 4	19.1	16.7	25.8	20.0	16.7	14	6.1		1957	33.9	3.08.1971	3.9	7.08.1987
Braunlage	610	1010.6	wolkenlos	S 8	17.2	14.8	23.9	18.1	14.0	11	8.1		1936	32.0	3.08.1943	3.6	7.08.1987
Brocken	1153	-	wolkenlos	SSW 42	14.1	13.4	18.0	14.9	13.9	12	9.5		1951	25.5	4.08.1990	1.0	6.08.1987
Artern	166	1011.1	wolkenlos	still	17.1	13.8	28.7	23.0	15.8	15	8.3		1954	34.7	7.08.1991	4.2	7.08.1987
Leipzig/Flugh.	141	1011.5	wolkenlos	S 21	20.1	16.3	28.6	23.7	17.1	16	10.1		1951	35.6	3.08.1963	6.1	7.08.1987
Wittenberg	106	1010.9	leicht bew.	E 5	18.8	14.0	29.3	23.2	17.0	15	8.2		1951	36.0	3.08.1963	5.8	7.08.1987
Oschatz	152	1011.9	leicht bew.	still	19.3	16.1	29.8	24.0	17.3	15	9.8						
Dresden/Flugh.	227	1013.0	leicht bew.	SSE 11	20.4	15.3	29.7	24.4	17.9	17	8.7		1917	35.7	3.08.1943	6.8	7.08.1987
Doberlug-Kir.	99	1012.2	leicht bew.	SE 5	18.8	15.6	30.3	22.8	14.3	13	7.3						
Cottbus	69	1012.9	wolkig	still	19.9	14.8	31.4	23.3	15.1	14	7.2		1951	37.1	1.08.1983	5.8	7.08.1987
Görlitz	238	1013.4	leicht bew.	S 5	20.0	15.7	30.2	22.8	17.3	14	7.3		1951	34.0	3.08.1963	4.3	7.08.1987
Aachen	205	1008.9	leicht bew.	SSE 5	18.8	15.3	25.0	21.0	17.9	15	5.7		1891	35.4	10.08.1911	7.3	3.08.1908
Nürnberg	629	1010.3	leicht bew.	S 13	19.1	13.0	22.6	19.0	17.4	16	3.2		1947	31.8	4.08.1990	5.0	6.08.1987
Köln-Bonn/Flugh.	99	1010.1	wolkig	E 5	18.5	16.5	25.5	21.0	17.0	14	3.9		1958	36.4	4.08.1990	5.0	6.08.1987
Bendorf	132	1011.1	leicht bew.	SE 4	17.7	15.2	27.3	22.4	16.6	16	5.5		1951	34.6	3.08.1986	7.0	6.08.1967
Bad Marienberg	555	1011.3	leicht bew.	S 4	18.0	16.8	23.2	19.0	16.2	13	5.7		1963	32.0	4.08.1990	5.4	7.08.1987
Gießen	195	1012.6	leicht bew.	still	17.2	15.6	26.9	21.6	16.0	15	3.7		1939	34.7	3.08.1986	5.0	1.08.1965
Bad Hersfeld	225	1011.6	Nebel	still	15.6	15.6	27.0	21.4	15.5	15	3.4		1949	34.6	4.08.1990	4.2	5.08.1949
Wasserkuppe	925	-	leicht bew.	SSW 17	18.5	13.8	22.3	18.6	16.0	13	6.9		1936	29.4	4.08.1990	3.4	6.08.1987
Meiningen	453	1012.5	wolkig	S 9	16.5	13.9	24.3	20.1	15.7	13	4.6						
Schmücke	942	-	wolkig	WSW 13	17.2	15.1	21.6	17.0	15.9	13	4.9						
Erfurt/Flugh.	323	1011.2	leicht bew.	S 8	18.7	16.2</											