

# Wetterkarte

ISSN 0936-5818

D 7311 A

Amtsblatt des Deutschen Wetterdienstes

Erscheint täglich  
Nur Postbezug

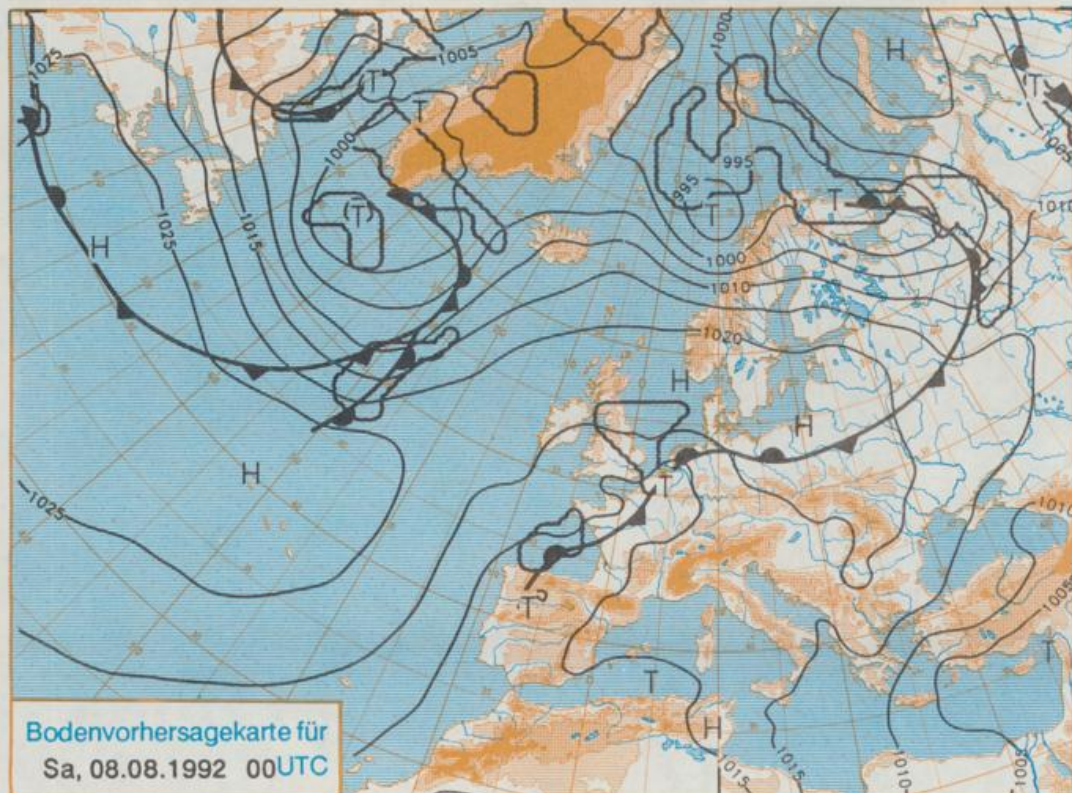
Druck und Verlag: Deutscher Wetterdienst, Zentralamt  
Frankfurter Straße 135, 6050 Offenbach am Main  
Postfach 10 04 65, Telefon: (069) 80 62-225  
Telex: (069) 4152817, Telefax: (069) 80 62-484  
Postgirokonto Frankfurt: BLZ 500 100 80, KtNr. 490 31-608

Schutzgebühr monatlich 18.-DM  
einschließlich Versandkosten,  
Einzelpreis 0,60 DM  
zuzüglich Versandkosten

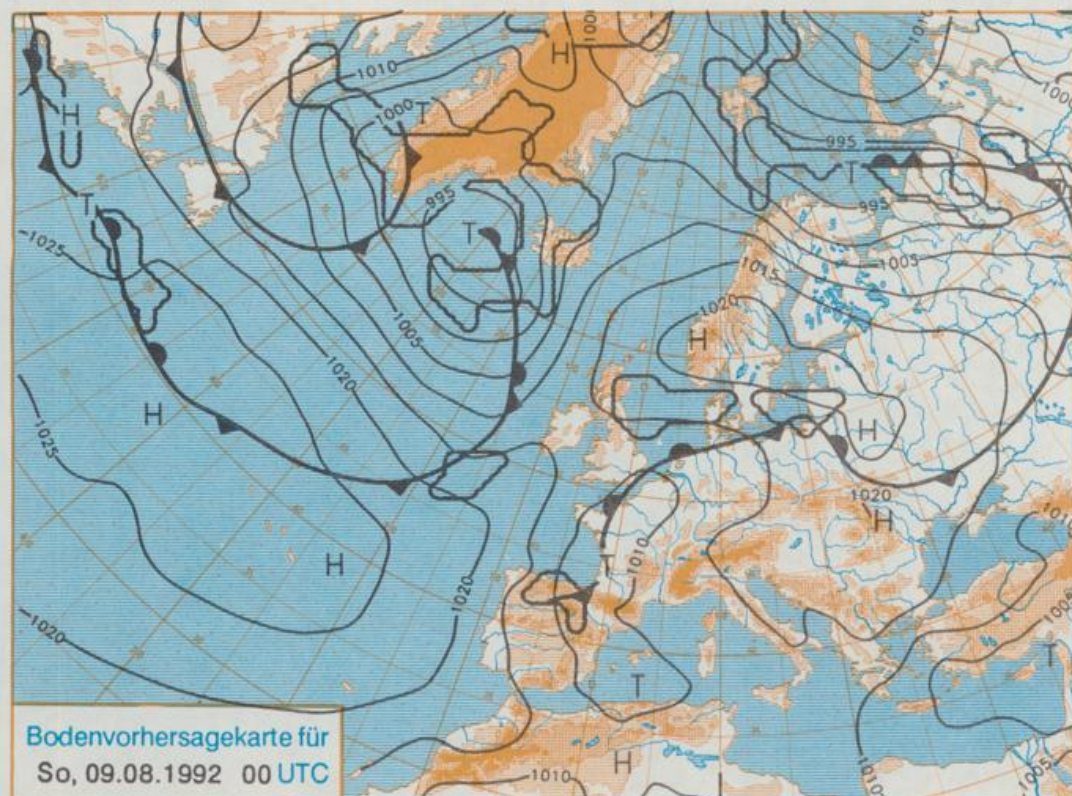
Jahrgang 1992

Donnerstag, den 06. August

Nummer 219



Stereographische Projektion 1 : 60 000 000 60°N



## Deutschland-Vorhersage für Samstag, 08.08.1992

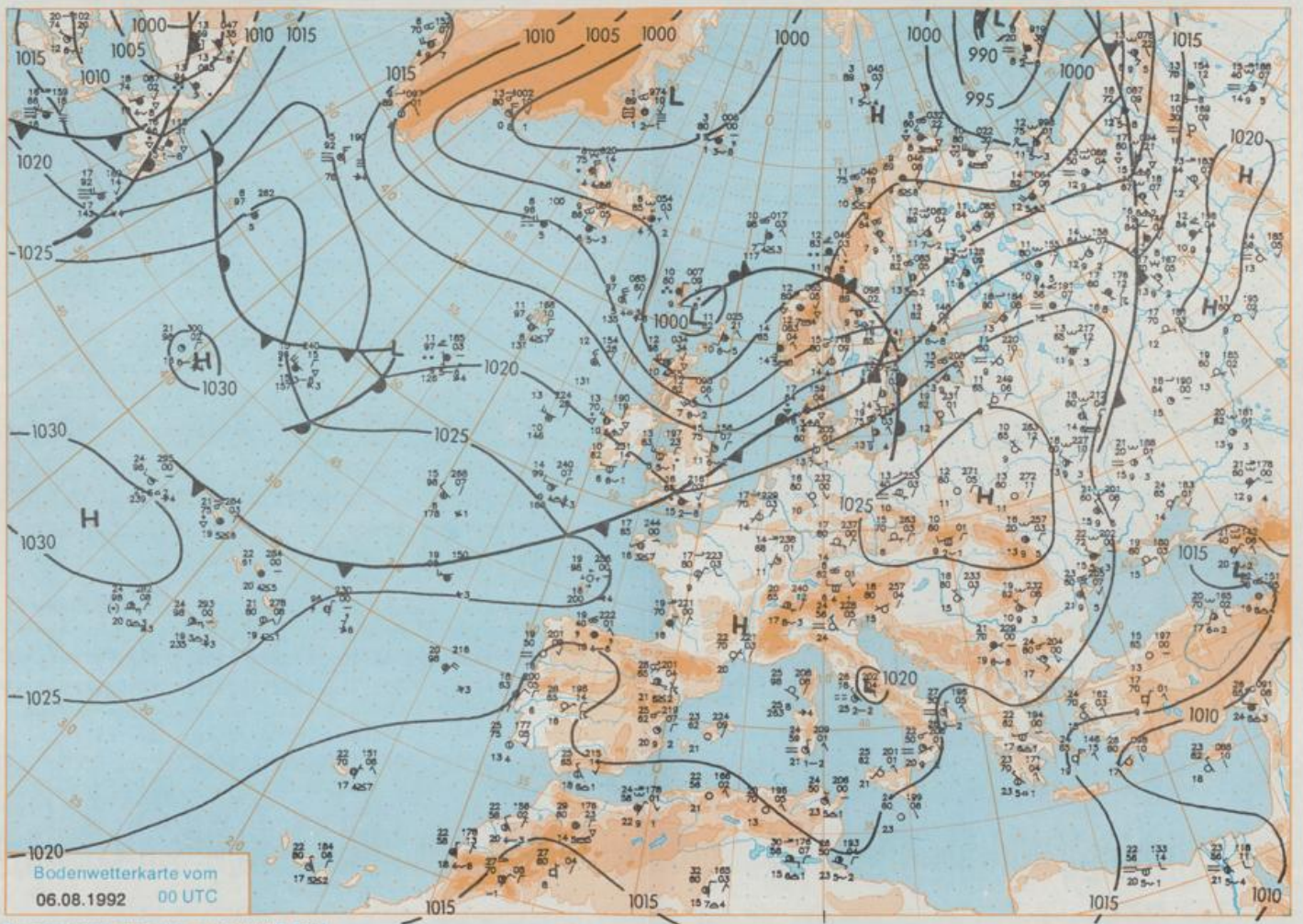
Deutschland liegt im Bereich einer Hochdruckbrücke, die sich am Donnerstag 00 UTC von Polen über Frankreich zum Atlantik erstreckt. Sie verlagert sich am Wochenende nordwärts nach Südkandinavien. Gleichzeitig entsteht über Frankreich ein Gewittertief, das sich im Laufe des Wochenendes nach Deutschland ausdehnt. Seine Warmfront verlagert sich nach Norddeutschland, dabei wird mit südlicher Strömung Subtropikluft nach Mitteleuropa geführt.

Anfangs sonnig, im Tagesverlauf von Westen aufkommende Quellbewölkung und einzelne, zum Teil schwere Wärmegewitter. Tiefsttemperaturen 17 bis 21 Grad C. Höchsttemperaturen 30 bis 35, im Südwesten bis 37 Grad C. Schwacher, in Gewitternähe böig auffrischerender Wind aus südlichen Richtungen.

## Weitere Aussichten für Sonntag, 09.08.1992

Wechselnde Bewölkung mit Gewittern und noch sehr schwül.





Stereographische Projektion 1:30 000 000 60°N

Wettermeldungen von Donnerstag, dem 6. August 1992 06 UTC

Station	Bar.-höhe (m)	Luftdr. red.NN (hPa)	Wetter	Wind km/h	Temperatur (Grad C)					Sonne Vort. Std.	RR 24h mm	Schnee höhe cm	Extremwerte der Lufttemperatur in der Dekade vom 1.08. bis 10.08.					
					Luft 2 m	Tau-punkt	Max Vortag	Mittel	Min				Nacht 2 m	seit	Tmax	Datum	Tmin	Datum
					17	12	25	17	5				10	1952	10.08.1975	11.0	2.08.1984	
Helgoland	8	1019.1	leicht bew.	SW	30	18.1	15.7	21.3	18.8	17.9	17	12.3	1952	28.1	10.08.1975	11.0	2.08.1984	
List / Sylt	29	1017.6	stark bew.	SW	30	18.7	16.7	20.7	18.4	18.0	17	6.9	1947	32.5	10.08.1975	9.8	7.08.1987	
Schleswig	48	1019.6	leicht bew.	SSW	15	16.3	12.2	22.5	17.9	14.6	14	8.1	1937	32.3	1.08.1948	6.4	10.08.1965	
Kiel	31	1020.0	leicht bew.	SW	11	17.1	11.2	24.5	19.4	14.5	11	9.5	1940	33.7	4.08.1963	6.3	2.08.1981	
Arkona	42	1020.8	wolkenlos	SSW	18	18.0	13.1	24.9	19.2	15.7	14	10.4	1951	31.1	1.08.1983	8.5	7.08.1987	
Norderney	16	1019.7	leicht bew.	SW	18	17.9	15.2	23.3	19.4	17.8	17	11.5	1947	32.3	4.08.1990	9.6	7.08.1987	
Bremerhaven	11	1020.4	leicht bew.	S	9	16.8	11.8	25.2	20.6	15.5	14	10.3	1949	33.8	3.08.1963	8.5	9.08.1962	
Cuxhaven	12	1020.2	leicht bew.	SSW	17	17.8	11.1	25.3	19.3	15.6	13	10.7	1946	31.9	4.08.1990	8.5	5.08.1962	
Hamburg/Flugh.	16	1020.6	leicht bew.	S	10	18.6	12.6	26.0	20.4	14.8	9	10.0	1891	34.8	3.08.1963	5.3	10.08.1965	
Lübeck	15	1020.5	leicht bew.	S	2	16.8	12.4	26.5	19.6	13.3	10	10.0	1890	34.2	4.08.1990	6.1	7.08.1990	
Boltenhagen	17	1020.6	wolkenlos	SW	13	17.4	12.2	26.2	20.1	14.7	14	11.5	1951	34.4	4.08.1963	5.9	10.08.1965	
Schwerin	67	1021.5	wolkenlos	S	11	17.3	11.6	26.6	19.6	15.9	13	11.9	1946	34.7	3.08.1963	4.9	7.08.1987	
Warnemünde	10	1021.0	wolkenlos	S	5	19.5	11.4	27.4	21.4	17.3	15	12.6	1951	34.5	4.08.1963	7.1	7.08.1987	
Teterow	50	1021.6	wolkenlos	S	15	18.6	12.8	27.4	20.6	15.7	14	11.0	1947	35.6	1.08.1983	6.7	7.08.1987	
Barth	7	1020.4	wolkenlos	S	5	17.2	10.3	26.7	19.4	13.2	9	10.7						
Greifswald	6	1021.4	wolkenlos	SSW	8	18.5	11.1	26.6	19.7	14.1	10	11.4	1951	35.5	1.08.1983	6.5	2.08.1976	
Ueckermünde	7	1022.0	wolkenlos	S	15	18.4	10.9	26.9	21.3	15.2		X						
Emden	12	1020.0	leicht bew.	SSW	28	16.8	13.7	25.0	19.9	16.6	15	10.4	1947	33.1	4.08.1990	4.4	10.08.1965	
Bremen/Flugh.	5	1021.2	leicht bew.	S	8	16.1	13.7	26.7	19.0	13.0	10	10.2	1890	35.2	10.08.1975	4.7	7.08.1987	
Sozial	78	1022.4	leicht bew.	S	4	16.3	10.9	26.5	19.6	13.0	12	10.5	1947	35.7	3.08.1963	5.6	10.08.1966	
Boizenburg	46	1022.3	leicht bew.	S	9	18.2	8.6	27.4	20.9	15.1	15	9.9						
Lüchow	18	1022.1	leicht bew.	SSW	2	16.0	11.2	27.8	20.0	12.3	10	10.8	1955	35.9	3.08.1963	5.2	5.08.1957	
Seehausen/Altm.	23	1022.3	leicht bew.	still	8	16.5	11.9	28.4	20.6	12.0	11	11.8						
Marnitz	87	1021.6	wolkenlos	S	8	19.2	10.9		20.2	14.1	10	X						
Neuruppin	39	1022.6	leicht bew.	SSE	5	17.5	12.6	26.8	20.2	14.6	11	12.7						
Neubrandenburg	80	1021.9	leicht bew.	S	13	19.0	11.2	27.1	21.4	16.7	15	11.8						
Angermünde	55	1020.7	wolkenlos	SSE	9	18.3	11.2	27.1	20.8	15.9	13	13.1	1951	35.8	1.08.1983	6.0	7.08.1987	
Lingen	26	1021.2	leicht bew.	S	9	16.1	12.4	26.7	20.0	14.4	12		1951	33.8	4.08.1990	6.5	8.08.1953	
Münst.-Osn./Flugh.	52	1022.0	leicht bew.	SSE	8	14.0	10.8	27.5	19.8	12.0	10	13.6						
Osnabrück	97	1021.7	leicht bew.	SW	8	17.3	11.5	26.3	20.6	13.3	9	13.0	1952	35.3	4.08.1990	7.1	9.08.1965	
Bad Salzuflen	139	1022.2	leicht bew.	SW	5	16.2	10.3	26.3	20.4	15.3	13	13.1	1935	35.4	3.08.1943	5.1	4.08.1935	
Hannover/Flugh.	54	1021.3	leicht bew.	S	5	18.2	11.0	27.5	20.7	14.6	11	12.1	1936	37.1	1.08.1943	5.6	2.08.1947	
Braunschweig	88	1022.1	wolkig	SSW	4	16.7	10.6	28.4	21.6	14.5	10	12.7	1891	35.8	3.08.1943	5.9	3.08.1902	
Gardelegen	48	1022.6	wolkig	SSW	4	14.4	8.3	28.9	20.4	10.4	10	12.7						
Magdeburg	84	1022.5	leicht bew.	still	16	16.2	10.1	29.5	21.3	12.2	9	13.3	1947	35.4	3.08.1963	4.5	7.08.1987	
Potsdam	99	1022.9	leicht bew.	SSW	8	17.0	8.7	28.2	21.6	16.2	13	12.7	1893	36.6	3.08.1943	5.4	7.08.1987	
Berlin-Temp.	49	1022.6	leicht bew.	S	8	19.0	10.8	27.6	22.6	17.0	11	13.2	1876	36.6	3.08.1943	6.8	6.08.1886	
Lindenberg	112	1023.2	wolkenlos	SSE	8	17.5	9.8	27.5	20.9	15.3	14	12.5	1951	36.1	1.08.1983	5.6	7.08.1987	
Manschnow	16	1022.8	wolkenlos	SE	8	18.2	9.0	28.0	20.6	14.4	12	12.4						
Düsseldorf/Flugh.	44	1022.8	leicht bew.	SSE	9	18.3	11.7	29.1	21.8	17.4	14	13.6	1969	35.8	3.08.1966	7.3	6.08.1987	
Bocholt	24	1022.1	leicht bew.	SW	8	15.1	12.9	27.5	20.6	13.1	11	13.8	1947	35.5	4.08.1990	6.3	8.08.1953	
Essen	161	1022.8	leicht bew.	SW	9	17.6	11.5	26.2	20.4	15.8	13	13.8	1935	34.3	4.08.1990	6.8	6.08.1987	
Kahler Asten	859	-	leicht bew.	WNW	11	15.5	8.5	21.8	16.1	13.2	6	13.8	1955	29.2	4.08.1990	3.4	1.08.1965	
Bad Lipspringe	158	1022.6	leicht bew.	N	4	16.2	10.9	27.3	19.4	12.9	10	13.0	1951	35.0	4.08.1990	4.8	7.08.1987	
Kassel	233	1023.3	leicht bew.	still	13.8	10.4	25.8	19.5	11.9	8	13.6							
Göttingen	173	1023.3	leicht bew.	still	13.4	10.4	28.3	20.2	12.3	10	13.3							
Leinfelde	356	1022.9	leicht bew.	still	15.9	11.0	25.8	19.4	12.9	10	13.4							
Braunlage	610	1023.1	leicht bew.	still	14.3	11.0	23.5	17.8	11.5	7	12.9							
Brocken	1153	-	leicht bew.	WSW	21	15.8	6.7	18.0	14.8	14.7	10	13.3	1951	25.5	4.08.1990	1.0	6.08.1987	
Artern	166	1023.2	leicht bew.	still	13.9	8.7		20.5	12.4	10	13.4							
Leipzig/Flugh.	141	1023.0	leicht bew.	S	9	17.0	10.5	27.5	21.7	14.8	13	13.6	1951	35.6	3.08.1963	6.1	7.08.1987	
Wittenberg	106	1022.8	leicht bew.	still	16.9	9.6	27.7	21.7	14.4	12	12.9							
Oschatz	152	1023.0	wolkenlos	S	8	18.3	12.0	27.9	19.5	12.8	10	12.4						
Dresden/Flugh.	227	1023.7	leicht bew.	SSE	9	19.7	11.3	26.8	21.2	15.5	14	13.0	1917	35.7	3.08.1943	6.8	7.08.1987	
Doberlug-Kr.	99	1023.3	leicht bew.	S	9	17.1	11.2	28.4	19.7	12.0		12.6						
Cottbus	69	1022.8	wolkenlos	SSE	4	19.4	9.7	28.2	21.3	13.8	12	13.6	1951	37.1	1.08.1983	5.8	7.08.1987	
Görlitz	238	1023.9	wolkenlos	S	9	17.8	10.3	26.3	19.9	14.3	11	12.4	1951	34.0	3.08.1963	4.3	7.08.1987	
Aachen	205	1022.8	leicht bew.	W	9	17.5	11.0	26.6	20.8	15.4	12	13.6	1891	35.4	10.08.1911	7.3	3.08.1908	
Nürburg	629	1023.1	leicht bew.	ESE	4	17.4	7.1	25.2	19.4	17.2	10	13.5	1947	31.8	4.08.1990	5.0	6.08.1987	
Köln-Bonn/Flugh.	99	1023.1	leicht bew.	SE	2	13.1	11.9	27.8	19.1	10.7	9	13.5	1958	36.4	4.08.1990	5.0	6.08.1987	
Bendorf	132	1023.8	leicht bew.	ESE	4	12.8	8.4	28.8	19.9	11.4	10	13.5	1951	34.6	3.08.1986	7.0	6.08.1967	
Bad Marienberg	555	1022.6	leicht bew.	NNW	5	18.6	10.1	24.4	18.7	16.3	10	13.6	1963	32.0	4.08.1990	5.4	7.08.1987	
Giessen	195	1024.9	leicht bew.	N	2	12.4	11.0	28.0	19.2	27.2	10	13.3	1939	34.7	3.08.1986	5.0	1.08.1965	
Bad Hersfeld	225	1024.3	leicht bew.	still	11.9	9.3	27.3	18.9	9.6	9	13.1							
Wasserkuppe	925	-	leicht bew.	S	9	17.3	8.7	22.4	16.4	13.6	8	13.7	1936	29.4	4.08.1990	4.2	5.08.1949	
Meiningen	453	1024.3	leicht bew.	S	4	13.7	8.5	24.5	18.7	12.0	8	13.9						
Schmücke	942	-	leicht bew.	SSW	8	16.4	10.9	21.2	16.4	13.4	8	12.6						
Erfurt/Flugh.	323	1023.4	leicht bew.	S	5	15.2	9.9	26.3	20.1	12.7	12	13.6	1967	33.6	3.08.1971	3.8	7.08.1987	
Neuhaus a.R.	850	-	leicht bew.	S	8	16.5	10.0	22.2	17.3									