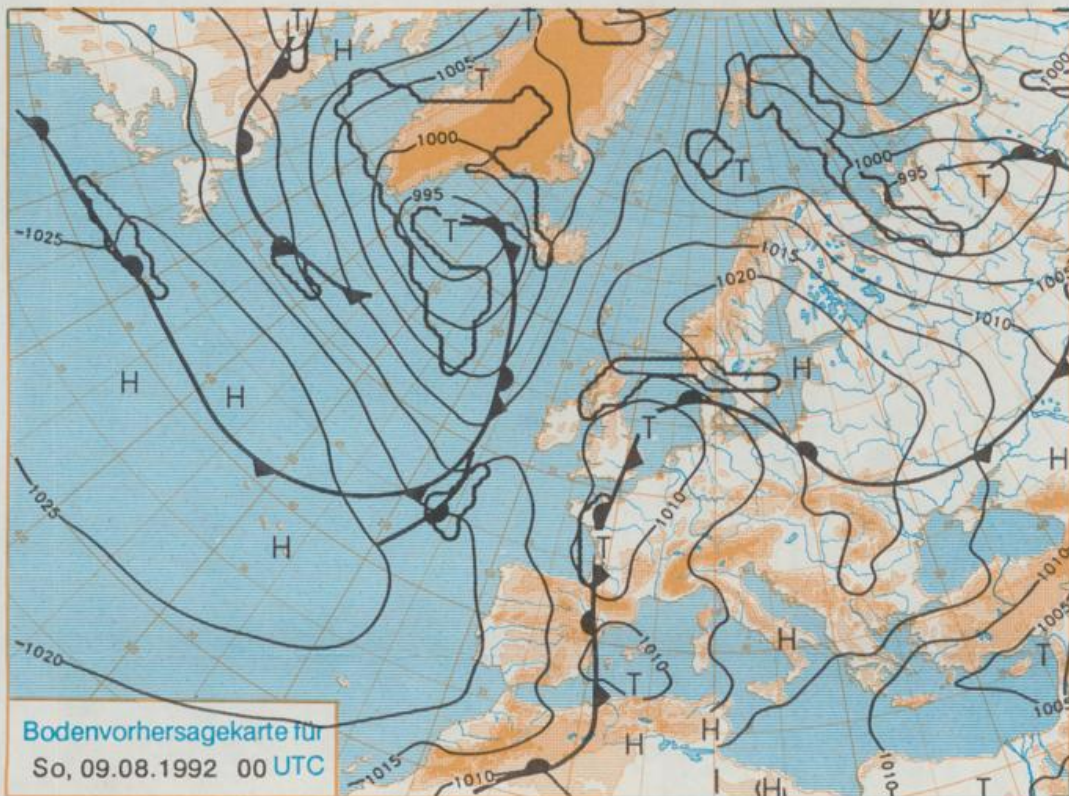


Erscheint täglich  
Nur PostbezugDruck und Verlag: Deutscher Wetterdienst, Zentralamt  
Frankfurter Straße 135, 6050 Offenbach am Main  
Postfach 10 04 65, Telefon: (069) 80 62-225  
Telex: (069) 4152817, Telefax: (069) 80 62-484  
Postgirokonto Frankfurt: BLZ 500 100 80, KINr. 490 31-808Schutzgebühr monatlich 18,-DM  
einschließlich Versandkosten,  
Einzelpreis 0,80 DM  
zuzüglich Versandkosten

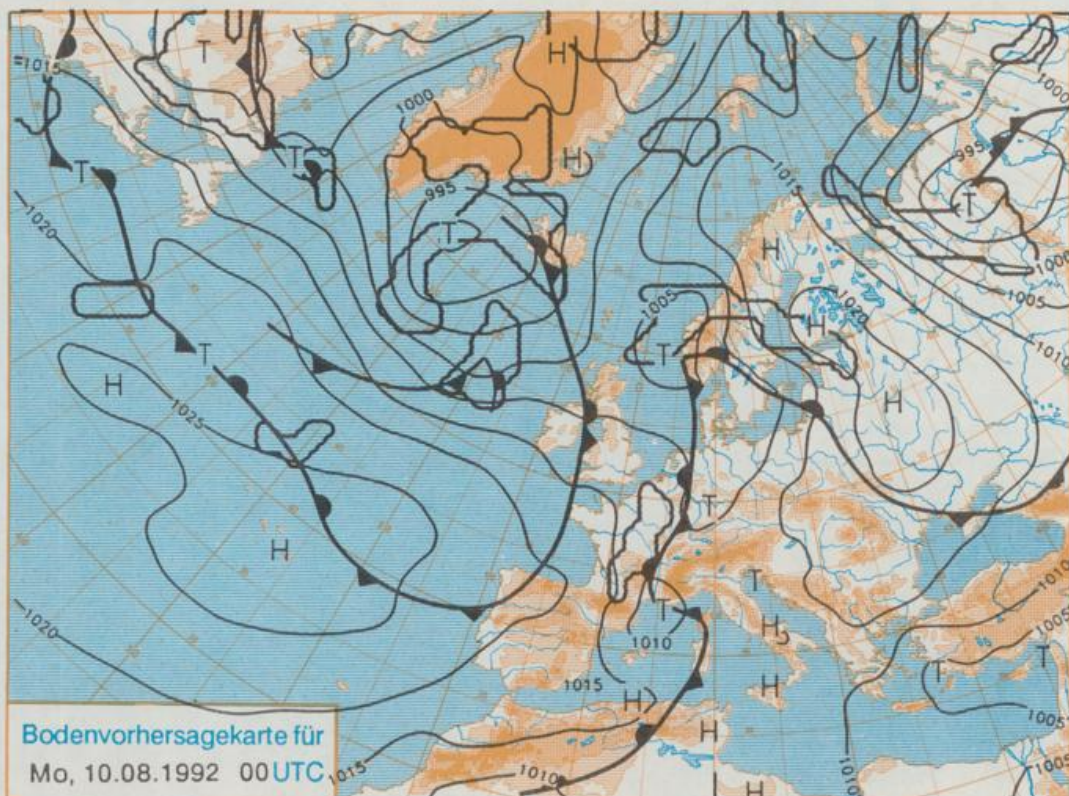
Jahrgang 1992

Freitag, den 07. August

Nummer 220



Stereographische Projektion 1 : 60 000 000 60°N



## Deutschland-Vorhersage für Sonntag, 09.08.1992

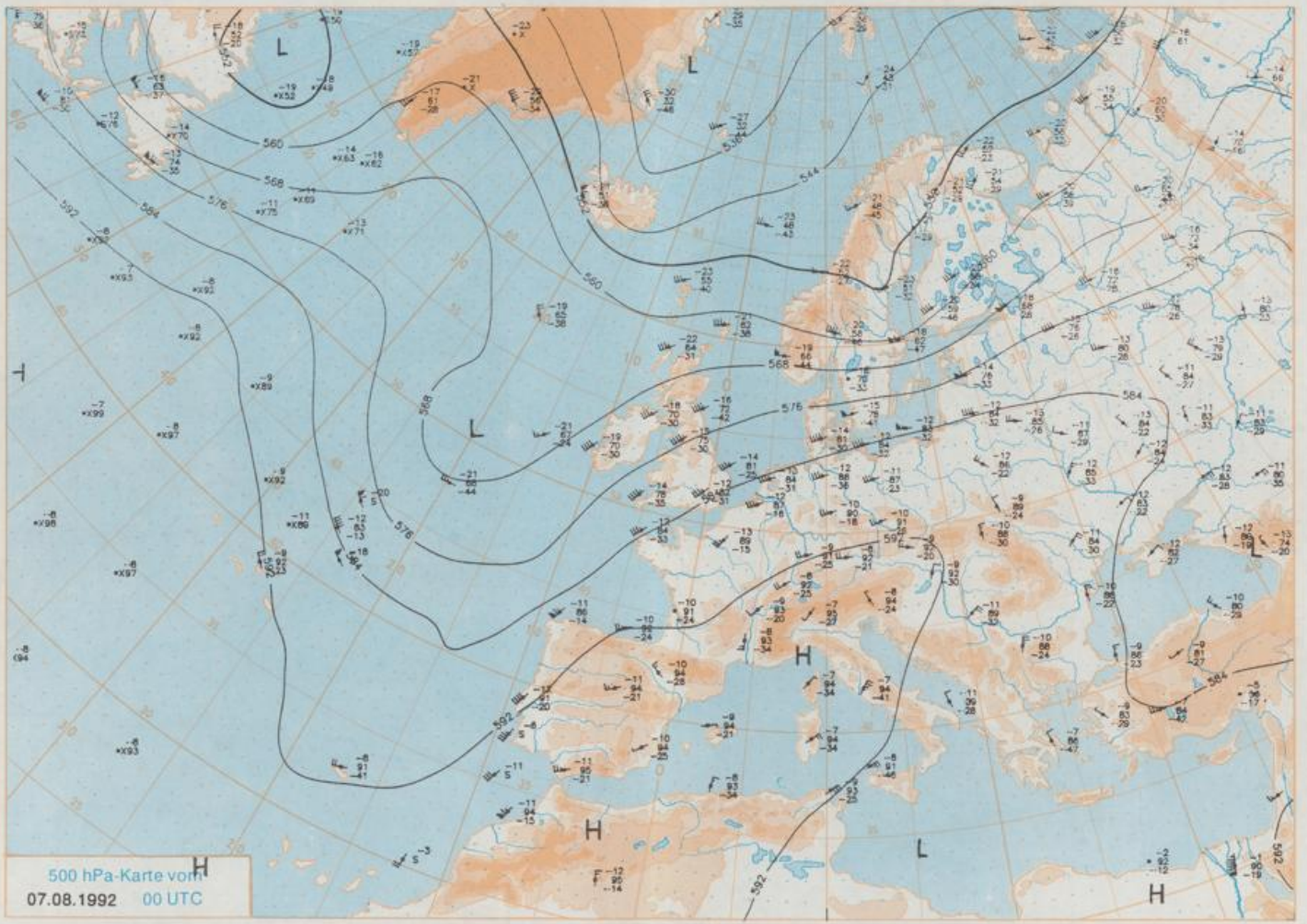
Die am Freitag 07.08.92, 00 UTC über Norddeutschland verlaufende Kaltfront löst sich auf. Gleichzeitig entwickelt sich über Frankreich eine Tiefdruckrinne, die sich im Laufe des Sonntags mit einer darin eingelagerten Gewitterfront von Westen her Deutschland nähert. Dabei wird vorerst noch schwülheiße Mittelmeerluft herangeführt, die am Wochenanfang durch frische Atlantikluft ersetzt wird.

Zunächst vielfach sonnig, im Tagesverlauf von Westen her aufkommende stärkere Quellbewölkung und nachmittags und abends einzelne, zum Teil kräftige Gewitter. Tiefsttemperaturen 15 bis 20 Grad C. Tageshöchsttemperaturen 30 bis 35 Grad C. Schwacher bis mäßiger, in Gewitternähe stark böig auffrischender Wind aus südlichen Richtungen.

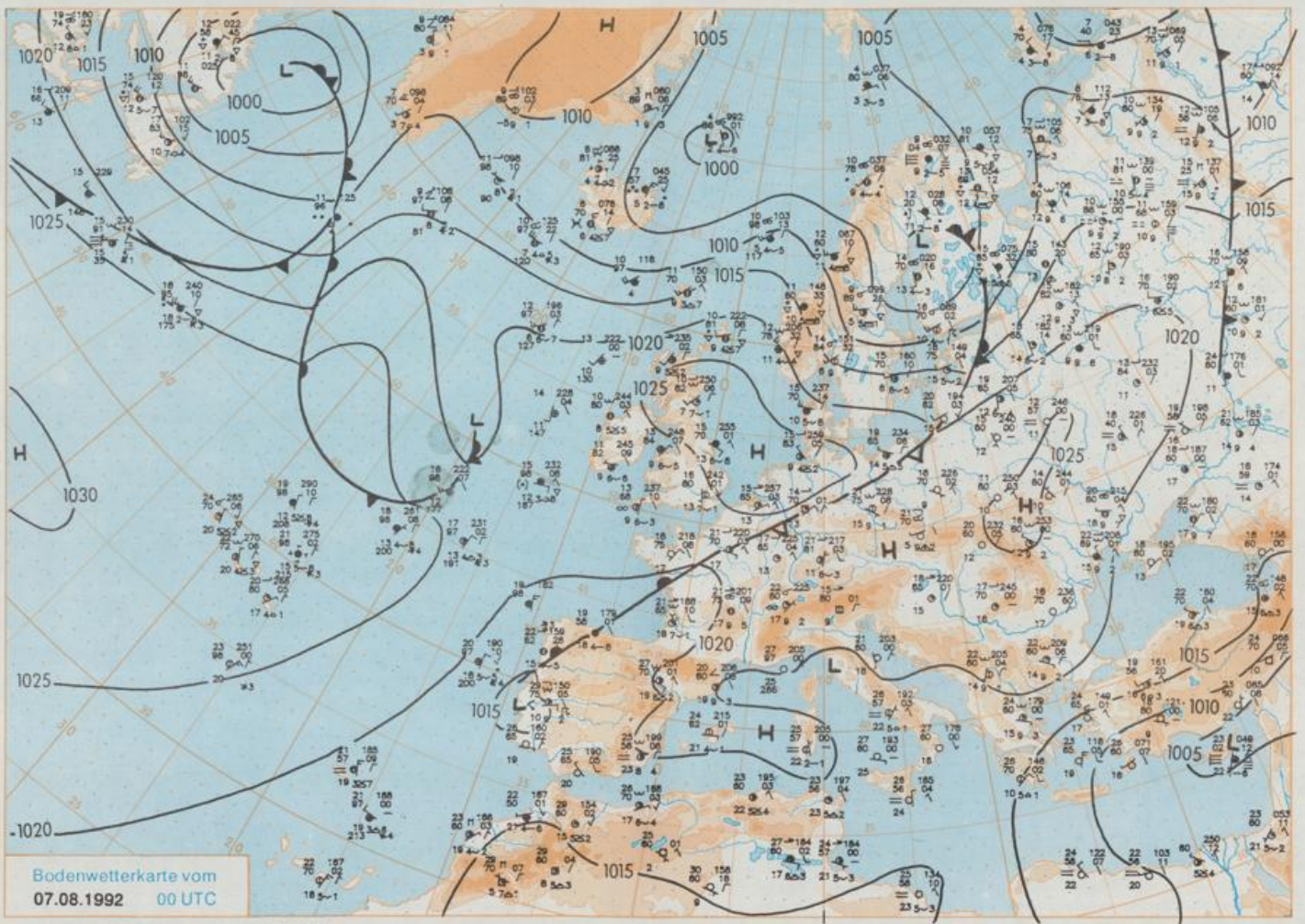
## Weitere Aussichten für Montag, 10.08.1992

Durchzug starker Bewölkung, etwas Regen, im Süden und Osten noch Gewitter. Von Westen her zurückgehende Temperaturen.

Auf vielfachen Wunsch liefern wir den Außenteil der berichtigten Wetterkarte Nr. 220 von Freitag, dem 07. August 1992 nach. Wie in Ausgabe 223 mitgeteilt, wären allerdings nur Nr. und Datum zu korrigieren gewesen.



Stereographische Projektion 1 : 30 000 000 60°N



Stereographische Projektion 1 : 30 000 000 60°N

Wettermeldungen von Freitag, dem 7. August 1992 06 UTC

Station	Bar-höhe (m)	Luftdr. red. NN (hPa)	Wetter	Wind	Temperatur (Grad C)					Sonne	RR 24h mm	Schnee höhe cm	Extremwerte der Lufttemperatur in der Dekade vom 1.08. bis 10.08.					
					Luft 2 m	Tauf-punkt	Max Vortag	Mittel 2 m	Min 5 cm				Nacht	Vort. Std.	seit	Tmax Datum	Tmin Datum	
																		km/h
Helgoland	8	1026.0	wolkig	NE	4	15.9	9.6	19.3	17.7	14.9	11	9.4	0.4	1952	28.1	10.08.1975	11.0	2.08.1964
List / Sylt	29	1025.6	wolkig	NNW	15	15.5	7.5	20.1	17.0	13.4	11	6.2	0.0	1937	32.5	10.08.1975	9.8	7.08.1987
Schleswig	48	1026.5	wolkig	SW	4	11.1	9.8	22.2	16.2	9.4	7	8.4	0.0	1947	32.3	1.08.1948	6.4	10.08.1965
Kiel	31	1026.5	leicht bew.	W	4	12.3	10.3	25.4	17.2	7.6	6	9.0	0.0	1940	33.7	4.08.1963	6.3	2.08.1981
Arkona	42	1025.1	wolkig	NW	18	15.6	10.1	27.4	20.7	15.1	13	13.8		1951	31.1	1.08.1983	8.5	7.08.1987
Norderney	16	1025.9	wolkig	SSE	9	15.3	11.0	19.7	17.7	14.5	18	8.0	0.0	1947	32.3	4.08.1990	9.6	7.08.1987
Bremerhaven	11	1026.2	wolkig	SE	2	13.8	10.8	22.8	18.4	13.1	10	10.9		1949	33.8	3.08.1963	8.5	9.08.1962
Cuxhaven	12	1026.2	wolkig	S	9	14.5	11.4	21.2	18.4	13.6	9	10.3		1946	31.9	4.08.1990	8.5	5.08.1962
Hamburg/Flugh.	16	1026.4	leicht bew.	still	12	10.3	27.4	18.8	8.6	3	11.0		1891	34.8	3.08.1963	5.3	10.08.1965	
Lübeck	15	1026.2	wolkenlos	still	10.7	10.0	28.9	19.4	8.0	5	13.4		1890	34.2	4.08.1990	6.1	7.08.1990	
Böitenhagen	17	1026.0	leicht bew.	NW	9	14.4	10.7	28.6	20.8	13.3	12	13.6		1951	34.4	4.08.1963	5.9	10.08.1965
Schwenn	67	1026.6	leicht bew.	still	12.2	11.3	29.2	20.8	10.4	8	13.4		1946	34.7	3.08.1963	4.9	7.08.1987	
Warnemünde	10	1026.1	leicht bew.	NNW	18	16.7	9.5	29.0	21.0	15.7	15	12.9		1951	34.5	4.08.1963	7.1	7.08.1987
Teterow	50	1026.1	wolkig	WSW	4	13.0	12.0	30.8	22.3	10.3	8	12.6		1947	35.6	1.08.1983	6.7	7.08.1987
Barth	7	1025.0	leicht bew.	NW	13	15.0	9.0	28.9	21.1	11.7	8	13.6						
Greifswald	6	1025.7	wolkig	W	8	13.6	9.7	30.4	22.1	12.2	10	13.1		1951	35.5	1.08.1983	6.5	2.08.1976
Uckermark	7	1025.7	leicht bew.	W	8	14.9	12.4	X	22.5	12.8		X						
Emden	12	1025.4	leicht bew.	ENE	8	12.8	11.8	22.0	16.5	11.1	8	6.4		1947	33.1	4.08.1990	4.4	10.08.1965
Bremen/Flugh.	5	1026.2	leicht bew.	E	8	12.5	12.5	26.3	19.5	7.7	5	9.1		1890	35.2	10.08.1975	4.7	7.08.1987
Sollau	78	1026.6	leicht bew.	N	2	11.0	10.3	28.2	19.5	9.3	8	11.8		1947	35.7	3.08.1963	5.6	10.08.1956
Boizenburg	46	1027.5	leicht bew.	NW	4	12.1	8.9	29.4	20.5	10.6	10	13.3						
Lüchow	18	1026.4	leicht bew.	still	12.3	11.1	30.6	21.6	10.3	8	13.3		1955	35.9	3.08.1963	5.2	5.08.1957	
Seehausen/Altm.	23	1026.7	leicht bew.	NNW	4	13.3	10.7	31.2	22.3	11.0	10	13.1						
Marnitz	87	1025.9	leicht bew.	NW	4	13.5	11.9	29.7	22.0	10.5	6	X						
Neuruppin	39	1026.2	leicht bew.	N	8	15.1	12.9	30.8	23.6	13.8	11	13.2						
Neubrandenburg	80	1026.1	leicht bew.	W	9	13.1	10.9	30.4	22.3	11.3	10	12.9						
Angermünde	55	1023.8	leicht bew.	NNW	11	15.9	13.3	32.1	23.9	13.5	12	14.1		1951	35.8	1.08.1983	6.0	7.08.1987
Lüben	26	1025.0	stark bew.	ENE	8	12.6	11.2	24.4	19.0	11.2	10	X		1951	33.8	4.08.1990	6.5	8.08.1953
Münst.-Osn./Flugh.	52	1024.3	leicht bew.	ENE	11	14.3	12.0	26.8	20.2	11.1	9	10.4						
Osnabrück	97	1024.8	leicht bew.	E	5	14.3	12.8	26.7	19.4	13.2	10	11.1		1952	35.3	4.08.1990	7.1	9.08.1965
Bad Salzuflen	139	1024.8	leicht bew.	NNE	4	14.5	12.0	28.1	21.4	13.6	13	10.9		1935	35.4	3.08.1943	5.1	4.08.1935
Hannover/Flugh.	54	1025.4	stark bew.	ENE	13	15.4	11.7	28.8	21.4	13.3	11	11.7		1936	37.1	1.08.1943	5.6	2.08.1947
Braunschweig	88	1025.8	wolkig	ENE	9	16.1	11.5	30.3	2.9	15.7	13	12.4		1891	35.8	3.08.1943	5.9	3.08.1902
Gardelegen	48	1026.5	stark bew.	NNE	4	15.0	9.5	31.6	22.9	12.5	11	12.8						
Magdeburg	84	1026.1	stark bew.	NNE	8	15.3	10.5	32.9	24.2	12.4	10	13.8		1947	35.4	3.08.1963	4.5	7.08.1987
Potsdam	99	1025.8	leicht bew.	NNE	8	16.7	14.8	32.6	24.9	14.8	13	13.2		1893	36.6	3.08.1943	5.4	7.08.1987
Berlin-Temp.	49	1025.6	leicht bew.	NNE	8	17.6	13.1	32.1	25.3	16.4	14	13.7		1876	36.6	3.08.1943	6.8	6.08.1886
Lindenberg	112	1025.2	leicht bew.	NNE	8	17.4	13.1	32.9	23.5	15.0	13	13.4		1951	36.1	1.08.1983	5.6	7.08.1987
Manschnow	16	1024.9	leicht bew.	NNW	11	16.7	11.8	33.3	24.2	15.8	15	12.6						
Düsseldorf/Flugh.	44	1022.6	wolkenlos	NE	4	17.1	13.3	27.7	22.2	15.4	13	12.9		1969	35.8	3.08.1986	7.3	6.08.1987
Bocholt	24	1023.8	leicht bew.	ENE	8	13.5	12.0	25.4	19.3	10.6	8	8.7		1947	35.5	4.08.1990	6.3	8.08.1953
Essen	161	1023.3	wolkenlos	E	11	15.8	13.5	26.6	21.4	15.3	14	12.1		1935	34.3	4.08.1990	6.8	6.08.1987
Kahler Asten	859	-	leicht bew.	E	17	14.2	13.7	24.4	18.6	15.6	11	13.8		1955	29.2	4.08.1990	3.4	1.08.1965
Bad Lippspringe	158	1023.9	leicht bew.	E	24	16.9	12.2	28.8	22.5	13.2	13	13.1		1951	35.0	4.08.1990	4.8	7.08.1987
Kassel	233	1024.2	leicht bew.	N	8	16.4	14.1	29.6	22.3	15.8	15	13.7		1951	35.2	3.08.1963	4.4	7.08.1987
Göttingen	173	1025.0	wolkig	still	16.0	13.5	30.7	22.6	15.1	13	13.3		1947	35.2	4.08.1990	3.6	9.08.1953	
Leinefelde	356	1024.6	wolkig	E	15	15.6	14.3	29.1	22.3	14.1	13	13.5		1957	33.9	3.08.1971	3.9	7.08.1987
Braunlage	610	1025.3	leicht bew.	ENE	11	13.4	11.5	26.9	20.9	12.9	11	13.1		1936	32.0	3.08.1943	3.6	7.08.1987
Brocken	1153	-	Nebel	S	22	12.8	10.2	21.3	16.4	12.0	6	12.6		1951	25.5	4.08.1990	1.0	6.08.1987
Artern	166	1024.8	wolkig	NE	13	16.8	11.3	31.7	23.3	14.6	14	13.5		1954	34.7	7.08.1991	4.2	7.08.1987
Leipzig/Flugh.	141	1025.0	leicht bew.	NNE	11	16.6	12.9	31.6	24.4	15.5	15	13.7		1951	35.6	3.08.1963	6.1	7.08.1987
Wittenberg	106	1025.2	leicht bew.	N	4	17.5	12.9	32.7	24.1	16.1	15	13.6		1951	36.0	3.08.1963	5.8	7.08.1987
Oschatz	152	1024.8	leicht bew.	NE	8	18.7	15.8	32.1	23.7	17.3	15	12.4						
Dresden/Flugh.	227	1025.2	leicht bew.	N	4	17.6	14.3	31.9	26.3	16.3	13	13.2		1917	35.7	3.08.1943	6.8	7.08.1987
Doblerflug-Kir.	99	1025.2	leicht bew.	still	17.1	14.5	32.3	22.6	15.0	12	X							
Cottbus	69	1024.7	leicht bew.	NNE	5	17.8	13.2	33.1	23.5	15.1	13	14.0		1951	37.1	1.08.1983	5.8	7.08.1987
Görlitz	238	1024.8	leicht bew.	NW	5	16.8	11.7	31.9	24.6	14.1	11	12.6		1951	34.0	3.08.1963	4.3	7.08.1987
Aachen	205	1022.3	leicht bew.	ENE	5	15.8	14.3	26.9	21.3	14.6	13	12.7		1891	35.4	10.08.1911	7.3	3.08.1908
Nürburg	629	1022.5	leicht bew.	E	9	16.6	13.5	26.4	20.5	15.9	14	12.7		1947	31.8	4.08.1990	5.0	6.08.1987
Köln-Bonn/Flugh.	99	1022.6	leicht bew.	E	5	14.6	13.9	28.4	21.0	14.1	12	12.7		1958	36.4	4.08.1990	5.0	6.08.1987
Bendorf	132	1022.7	leicht bew.	still	15.3	13.0	30.6	22.3	15.1	14	12.7		1951	34.6	3.08.1986	7.0	6.08.1967	
Bad Marienberg	555	1022.3	leicht bew.	E	21	17.5	14.9	26.8	21.4	16.5	14	13.3		1963	32.0	4.08.1990	5.4	7.08.1987
Gielen	195	1024.1	leicht bew.	NE	9	17.3	15.2	30.7	22.2	16.7	16	12.9		1939	34.7	3.08.1986	5.0	1.08.1965
Bad Hersfeld	225	1023.3	leicht bew.	NE	11	18.1	14.9	30.9	21.8	16.0	14	12.8		1949	34.6	4.08.1990	4.2	5.08.1949
Wasserkuppe	925	-	leicht bew.	E	24	16.7	11.8	25.1	21.2	15.9	13	13.3		1936	29.4	4.08.1990	3.4	6.08.1987
Meiningen	453	1022.9	leicht bew.	NE	8	17.8	12.4											