

Wetterkarte

ISSN 0936-5818

D 7311 A

Amtsblatt des Deutschen Wetterdienstes

Erscheint täglich
Nur Postbezug

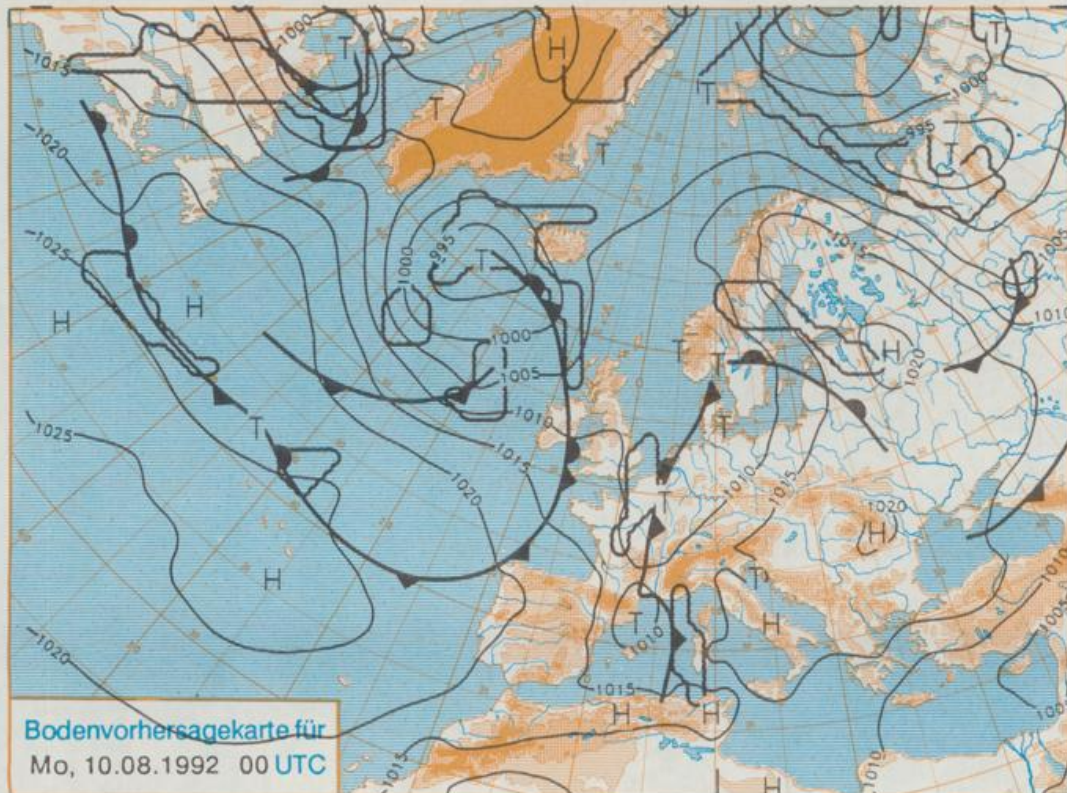
Druck und Verlag: Deutscher Wetterdienst, Zentralamt
Frankfurter Straße 135, 6050 Offenbach am Main
Postfach 10 04 65, Telefon: (069) 80 62-225
Telex: (069) 4152817, Telefax: (069) 80 62-484
Postgirokonto Frankfurt: BLZ 500 100 80, KINr. 480 31-608

Schutzgebühr monatlich 18.-DM
einschließlich Versandkosten,
Einzelpreis 0,80 DM
zuzüglich Versandkosten

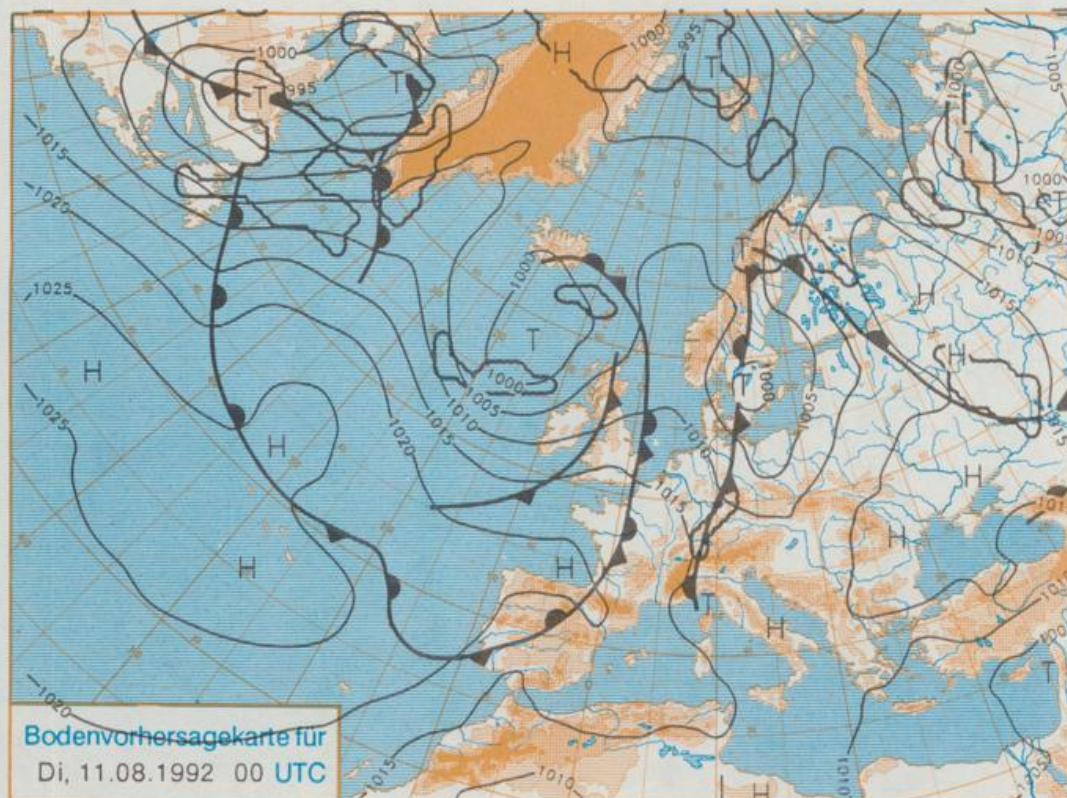
Jahrgang 1992

Samstag, den 08. August

Nummer 221



Stereographische Projektion 1 : 60 000 000 60°N



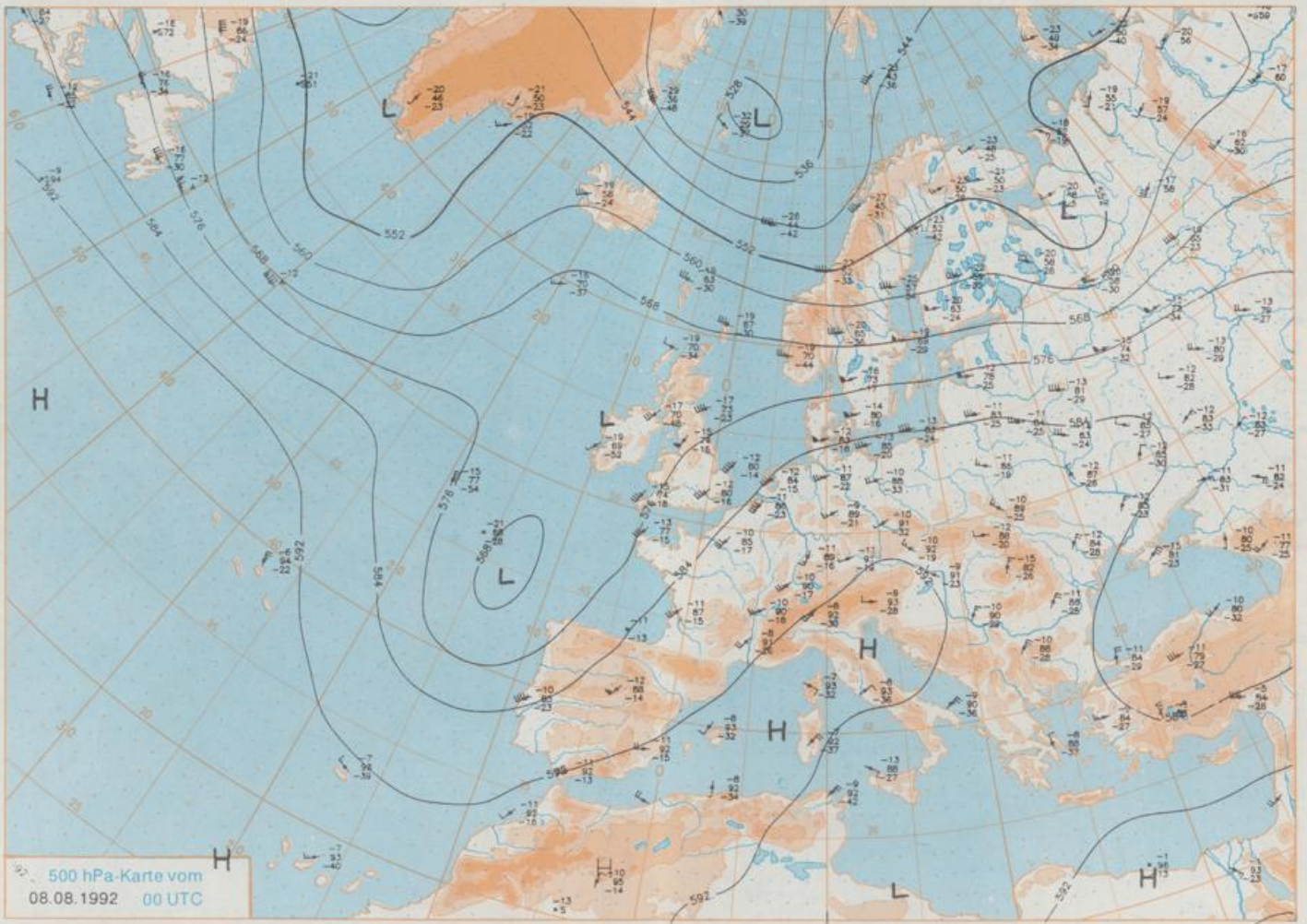
Deutschland-Vorhersage für Montag, 10.08.1992

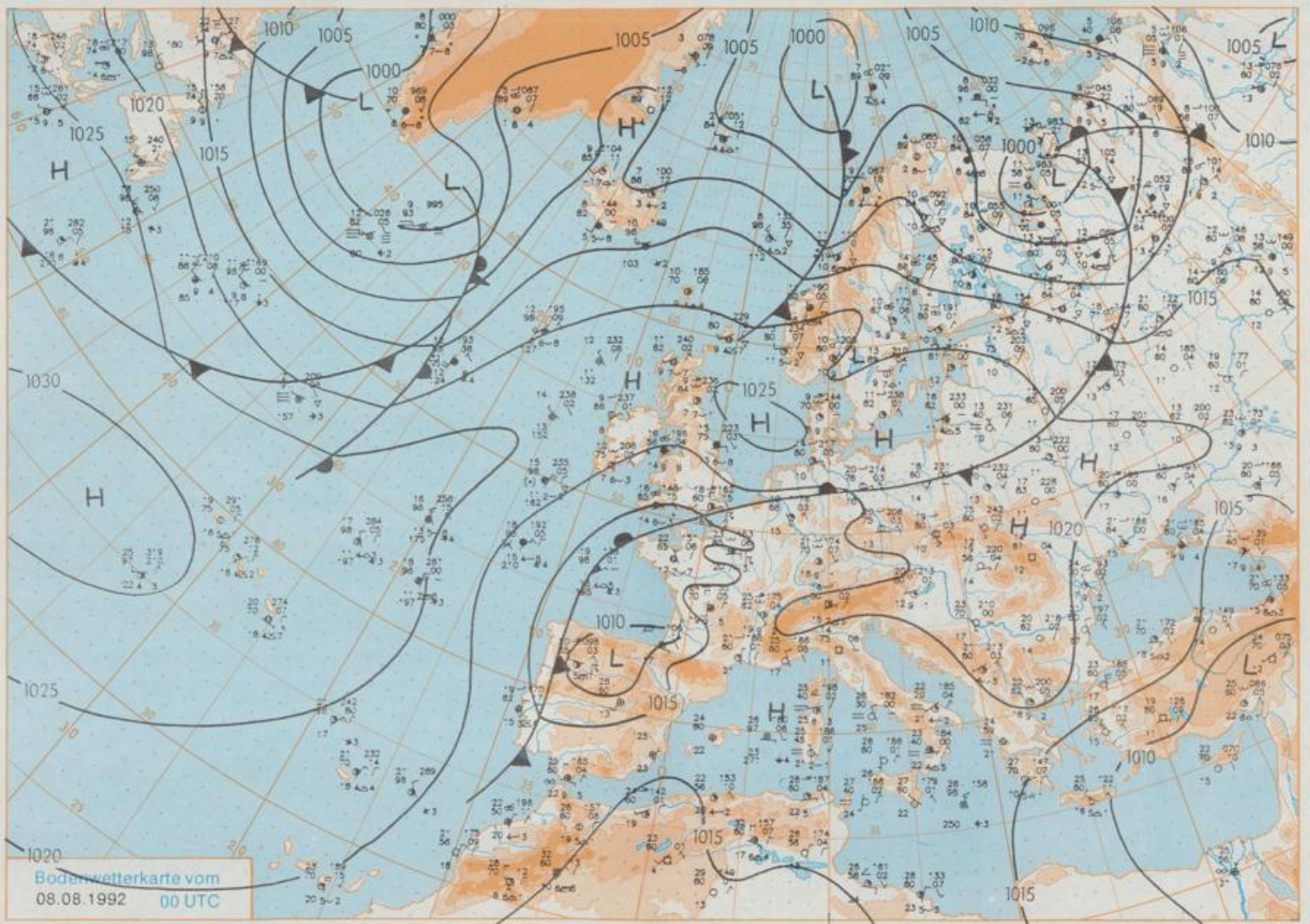
Das am Samstag 00 UTC über Spanien gelegene Tief zieht über Frankreich nach Schweden. Gleichzeitig kommt seine Kaltfront ostwärts voran und hat bis Dienstag früh den größten Teil Deutschlands überquert. Ihr folgt frische Meeresluft, die die von Süden eingeflossene heiße Meeresluft verdrängt.

Anfangs im Osten sonnig, im Westen wolkeig und vor allem in der zweiten Tageshälfte wieder auflebende Gewittertätigkeit. Tiefsttemperaturen 18 bis 23 Grad C. Höchsttemperaturen zwischen 30 Grad im Westen und 37 Grad C im Osten. Abgesehen von Gewitterböen, schwachwindig.

Weitere Aussichten für Dienstag, 11.08.1992

Übergang zu wechselnder Bewölkung mit einzelnen Schauern. Temperaturrückgang.





Stereographische Projektion 1 : 30 000 000 60°N

Wettermeldungen von Samstag, dem 8. August 1992 06 UTC

Station	Bar.-höhe (m)	Luftdr. red.NN (hPa)	Wetter	Deutschland										Extremwerte der Lufttemperatur in der Dekade vom 1.08. bis 10.08.				
				Wind km/h	Temperatur (Grad C)		Sonne Vort. Std.	RR 24h mm	Schnee höhe cm	Tmax Datum	Tmin Datum	Tmax Datum	Tmin Datum					
					Luft 2 m	Tau-punkt								Max Vortag	Mittel Min	Nacht 2 m 5 cm		
Helgoland	8	1021.3	stark bew.	ENE	35	17.3	14.2	19.0	17.7	17.0	16	7.6	0.0	1952	28.1	10.08.1975	11.0	2.08.1964
List / Sylt	29	1022.7	stark bew.	ENE	22	13.6	11.0	18.7	16.1	12.7	11	9.8		1937	32.5	10.08.1975	9.7	7.08.1987
Schleswig	48	1022.5	leicht bew.	ENE	11	15.4	13.1	22.2	17.2	12.4	10	11.1		1947	32.3	1.08.1948	6.4	10.08.1965
Kiel	31	1022.4	wolkig	E	13	17.4	13.1	19.8	17.6	14.9	11	11.2		1940	33.7	4.08.1963	6.3	2.08.1981
Arkona	42	1023.3	leicht bew.	E	21	17.6	13.4	18.5	16.3	14.9	11	11.4		1951	31.1	1.08.1983	8.5	7.08.1987
Norderney	16	1019.7	Regen	E	24	18.0	14.1	19.5	17.4	17.0	17	8.9	0.0	1947	32.3	4.08.1990	9.6	7.08.1987
Bremerhaven	11	1020.4	stark bew.	ENE	26	16.1	11.5	23.3	18.6	14.7	14	9.0		1949	33.8	3.08.1963	8.5	9.08.1962
Cuxhaven	12	1020.9	stark bew.	E	22	16.9	10.9	21.6	18.5	15.2	14	9.3		1946	31.9	4.08.1990	8.5	5.08.1962
Hamburg/Flugh.	16	1020.9	leicht bew.	ENE	18	16.5	10.1	24.4	18.3	14.0	12	12.1		1891	34.8	3.08.1963	5.3	10.08.1965
Lübeck	15	1021.5	leicht bew.	NE	9	16.4	8.6	23.7	17.0	13.4	9	12.3		1890	34.2	4.08.1990	6.1	7.08.1990
Boltenhagen	17	1021.9	leicht bew.	E	24	17.7	13.0	19.9	18.4	16.6	15	11.9		1951	34.4	4.08.1963	5.9	10.08.1965
Schwerin	67	1021.4	wolkig	ENE	15	16.4	9.8	24.2	18.0	14.3	13	12.7		1946	34.7	3.08.1963	4.9	7.08.1987
Warnemünde	10	1022.5	leicht bew.	E	8	15.7	11.4	20.6	17.7	13.7	13	12.6		1951	34.5	4.08.1963	7.1	7.08.1987
Teterow	50	1022.0	wolkig	ENE	9	14.4	12.7	24.5	17.9	11.5	11	12.1		1947	35.6	1.08.1983	6.7	7.08.1987
Barth	7	1022.1		ENE	21	16.6	11.2	21.0	16.9	10.9	7	11.9						
Greifswald	6	1022.8	leicht bew.	ENE	8	16.0	13.0	22.8	16.8	11.6	8	12.4		1951	35.5	1.08.1983	6.5	2.08.1976
Uckermünde	7	1022.8	wolkig	NE	15	17.9	12.9		18.4	15.2			X					
Emden	12	1019.2	stark bew.	NNE	13	16.4	13.1	24.2	17.8	15.3	14	9.3	0.0	1947	33.1	4.08.1990	4.4	10.08.1965
Bremen/Flugh.	5	1019.8	leicht bew.	ENE	17	16.2	11.9	25.6	20.4	15.8	15	9.9		1890	35.2	10.08.1975	4.7	7.08.1987
Soitau	78	1019.7	leicht bew.	ENE	11	16.2	11.6	26.2	19.9	14.9	13	11.8		1947	35.7	3.08.1963	5.6	10.08.1956
Boizenburg	46	1021.8	leicht bew.	NE	13	14.6	9.2	26.0	18.5	13.4	13	13.0						
Lüchow	18	1020.2	leicht bew.	NNE	8	15.5	12.6	26.3	19.4	13.7	12	12.8		1955	35.9	3.08.1963	5.2	5.08.1957
Seehausen/Altm.	23	1020.2	leicht bew.	NE	8	16.9	12.0	26.6	19.6	14.9	14	13.1						
Marnitz	87	1020.6		NE	11	15.9	11.7	24.5	17.9	13.3	10	X	0.1					
Neuruppin	39	1020.4	leicht bew.	NE	17	17.2	12.5	27.0	21.0	16.9	16	12.5						
Neubrandenburg	80	1021.8	wolkig	ENE	24	15.1	11.4	24.9	17.9	12.6	12	13.6						
Angermünde	55	1019.3	wolkig	NNE	15	17.0	11.6	26.7	20.0	13.7	12	13.0		1951	35.8	1.08.1983	6.0	7.08.1987
Lingen	26	1017.7	Regen	N	5	16.8	14.3	26.6	20.3	16.6	16	X	0.0	1951	33.8	4.08.1990	6.5	8.08.1953
Münst.-Osn./Flugh.	52	1017.8	Gewitter	NE	8	19.4	15.8	29.5	22.0	17.5	15	12.2	0.0					
Osnabrück	97	1017.3	wolkig	E	4	18.0	16.3	27.3	21.6	17.2	14	12.8		1952	35.3	4.08.1990	7.1	9.08.1965
Bad Salzuflen	139	1017.4	stark bew.	NE	5	18.7	15.7	29.0	22.3	17.9	17	11.4		1935	35.4	3.08.1943	5.1	4.08.1935
Hannover/Flugh.	54	1018.4	leicht bew.	ENE	11	17.5	12.4	27.3	21.4	15.6	14	9.4		1936	37.1	1.08.1943	5.6	2.08.1947
Braunschweig	88	1019.0	leicht bew.	E	9	18.3	12.3	28.1	22.2	15.2	13	11.1		1891	35.8	3.08.1943	5.9	3.08.1902
Gardelegen	48	1019.8		NNE	8	16.7	10.9	27.8	21.5	15.3	14	8.6						
Magdeburg	84	1018.8	leicht bew.	ENE	4	18.3	11.0	28.7	22.8	17.0	15	9.6		1947	35.4	3.08.1963	4.5	7.08.1987
Potsdam	99	1019.6	leicht bew.	E	15	18.6	12.1	28.2	21.2	17.6	17	11.2		1893	36.6	3.08.1943	5.4	7.08.1987
Berlin-Temp.	49	1019.9	leicht bew.	E	8	19.0	12.0	27.9	22.8	17.7	17	12.8		1876	36.6	3.08.1943	6.8	6.08.1886
Lindenberg	112	1019.6	leicht bew.	E	15	19.8	11.0	28.7	23.2	18.2	17	12.1		1951	36.1	1.08.1983	5.6	7.08.1987
Manschnow	16	1020.2		ENE	17	16.8	10.2	28.6	22.4	16.2	16	12.0						
Düsseldorf/Flugh.	44	1017.6	Gewitter	SW	9	19.1	17.4	31.2	23.9	18.8	18	12.2	0.6	1969	35.8	3.08.1986	7.3	6.08.1987
Bocholt	24	1016.8	Regen	ENE	11	16.4	15.8	29.5	21.8	16.4	16	12.8	4	1947	35.5	4.08.1990	6.3	8.08.1953
Essen	161	1018.3	Gewitter	W	5	18.2	17.0	29.7	23.6	17.3	17	12.3	0.4	1935	34.3	4.08.1990	6.8	6.08.1987
Kahler Asten	859	-	wolkig	SE	11	19.4	15.4	25.0	19.5	18.0	14	11.5		1955	29.2	4.08.1990	3.4	1.08.1965
Bad Lippspringe	158	1017.1	wolkig	SSE	2	23.0	14.8	30.2	23.6	21.1	18	11.8		1951	35.0	4.08.1990	4.8	7.08.1987
Kassel	233	1017.8	leicht bew.	N	4	19.6	15.7	28.7	23.5	19.0	17	11.1		1951	35.2	3.08.1963	4.4	7.08.1987
Göttingen	173	1018.5	leicht bew.	SE	2	18.4	15.2	30.4	23.3	17.1	15	10.0		1947	35.2	4.08.1990	3.6	9.08.1953
Leinefelde	356	1018.1	leicht bew.	E	5	17.9	14.7	27.5	21.0	17.0	15	9.4		1957	33.9	3.08.1971	3.9	7.08.1987
Braunlage	610	1018.7	leicht bew.	still		17.2	15.2	25.4	19.8	15.2	12	10.0		1936	32.0	3.08.1943	3.6	7.08.1987
Brocken	1153	-	leicht bew.	WNW	15	21.1	6.8	20.3	16.2	16.0	13	10.2		1951	25.5	4.08.1990	1.0	6.08.1987
Artern	166	1018.3	leicht bew.	still		18.7	14.2	29.2	22.9	16.9	16	9.9		1954	34.7	7.08.1991	4.2	7.08.1987
Leipzig/Flugh.	141	1018.5	leicht bew.	WSW	4	20.9	15.4	29.5	22.6	17.1	16	10.7		1951	35.6	3.08.1963	6.1	7.08.1987
Wittenberg	106	1018.7	leicht bew.	still		19.8	12.5	29.1	23.2	18.6	18	11.5		1951	36.0	3.08.1963	5.8	7.08.1987
Oschatz	152	1018.9	leicht bew.	still		17.6	15.1	31.8	24.7	15.2	13	11.8						
Dresden/Flugh.	227	1019.1	leicht bew.	SE	4	22.5	12.7	30.4	24.1	21.0	19	12.3		1917	35.7	3.08.1943	6.8	7.08.1987
Doberlug-Kir.	99	1019.2	wolkig	E	4	18.0	13.6	29.6	23.1	15.2	13	11.6						
Cottbus	69	1019.2	leicht bew.	E	5	19.9	12.2	29.9	24.1	18.0	17	12.8		1951	37.1	1.08.1983	5.8	7.08.1987
Görlitz	238	1019.6	leicht bew.	SSE	8	19.3	12.4	30.7	24.3	16.0	13	11.9		1951	34.0	3.08.1963	4.3	7.08.1987
Aachen	205	1017.0	Gewitter	ESE	9	18.2	17.7	30.1	23.9	18.2	18	12.2	19	1891	35.4	10.08.1911	7.3	3.08.1908
Nürnberg	629	1019.1	stark bew.	NNW	15	18.1	14.8	29.6	22.7	18.1	18	12.7		1947	31.8	4.08.1990	5.0	6.08.1987
Köln-Bonn/Flugh.	99	1019.0	Gewitter	W	17	20.8	16.6	31.5	24.1	17.7	16	12.3		1958	36.4	4.08.1990	5.0	6.08.1987
Bendorf	132	1017.9	leicht bew.	ESE	2	19.9	15.8	32.3	24.8	18.4	17	11.9		1951	34.6	3.08.1986	7.0	6.08.1967
Bad Marienberg	555	1017.6	leicht bew.	N	9	20.0	15.4	28.1	22.8	20.0	17	12.3		1963	32.0	4.08.1990	5.4	7.08.1987
Gießen	195	1018.5	leicht bew.	N	2	19.7	17.4	31.5	24.4	18.8	18	11.0		1939	34.7	3.08.1986	5.0	1.08.1965
Bad Hersfeld	225	1017.9	leicht bew.	still		19.0	15.5	29.3	23.7	17.7	16	10.1		1949	34.6	4.08.1990	4.2	5.08.1949
Wasserkuppe	925	-	leicht bew.	SSE	18	21.1	12.1	27.6	22.0	19.4	16	10.9		1936	29.4	4.08.1990	3.4	6.08.1987
Meiningen	453	1018.0	leicht															