

Wetterkarte

ISSN 0936-5818

D 7311 A

Amtsblatt des Deutschen Wetterdienstes

Erscheint täglich
Nur Postbezug

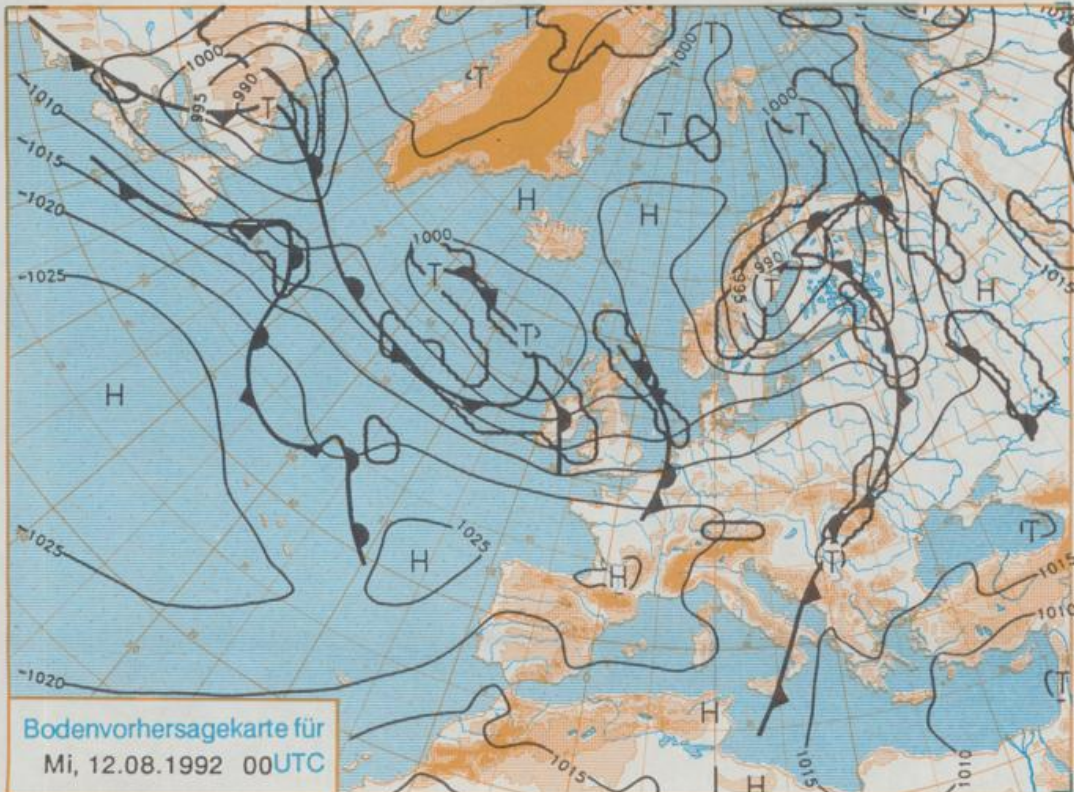
Druck und Verlag: Deutscher Wetterdienst, Zentralamt
Frankfurter Straße 135, 6050 Offenbach am Main
Postfach 10 04 65, Telefon: (069) 80 62-225
Telex: (089) 4152817, Telefax: (069) 80 62-484
Postgirokonto Frankfurt: BLZ 500 100 80, KINr. 490 31-608

Schutzgebühr monatlich 18.-DM
einschließlich Versandkosten,
Einzelpreis 0,80 DM
zuzüglich Versandkosten

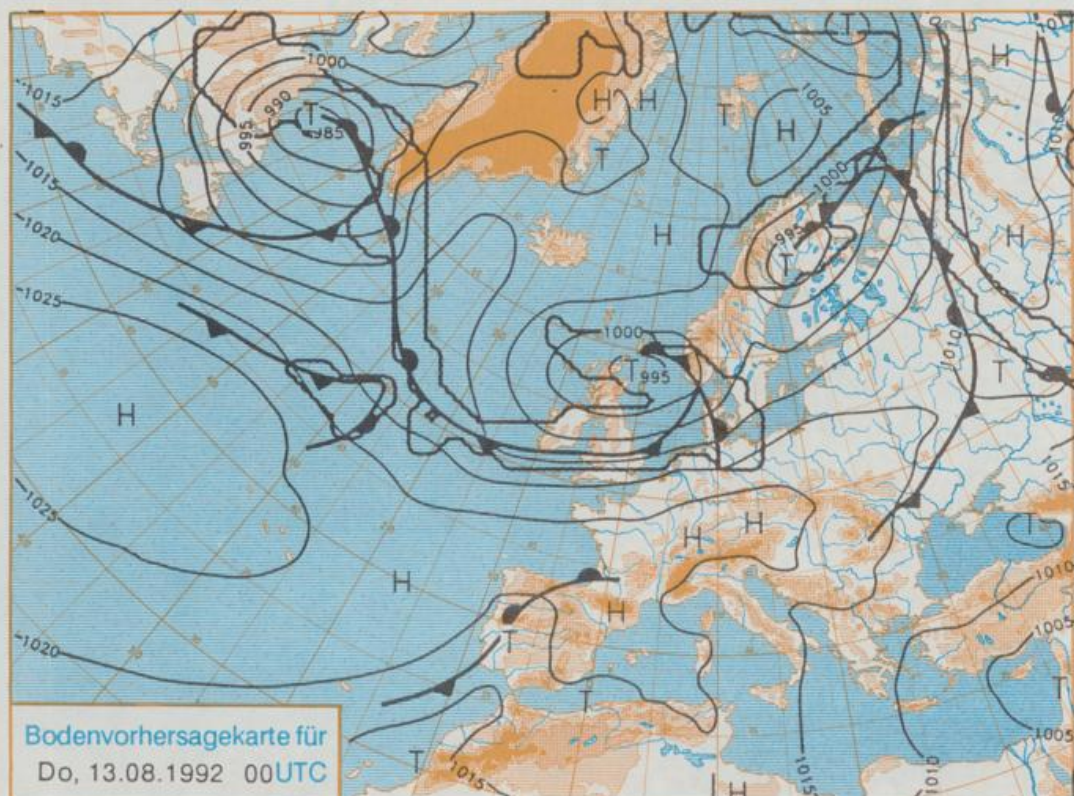
Jahrgang 1992

Montag, den 10. August

Nummer 223



Stereographische Projektion 1 : 60 000 000 60°N



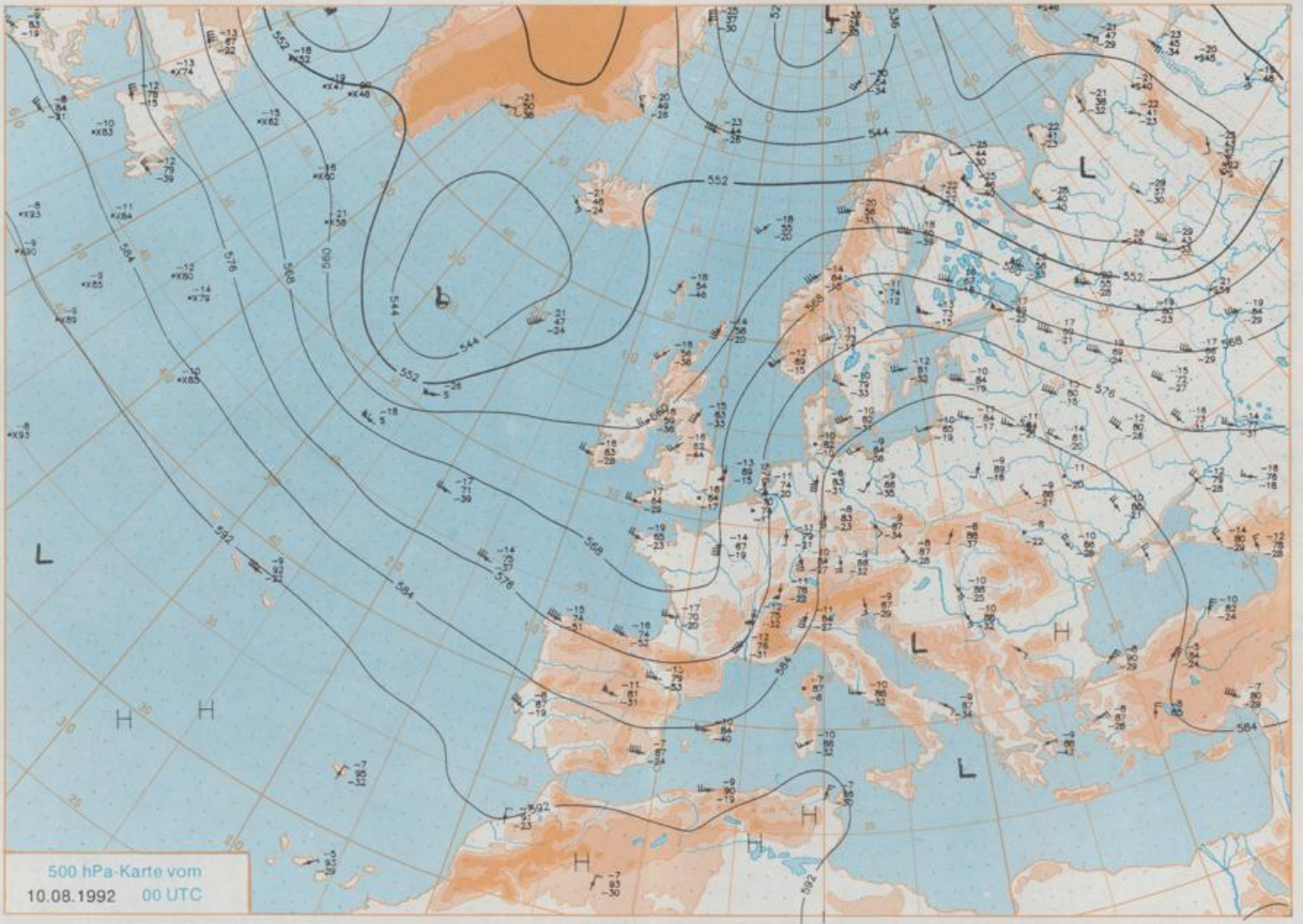
Deutschland-Vorhersage für Mittwoch, 12.08.1992

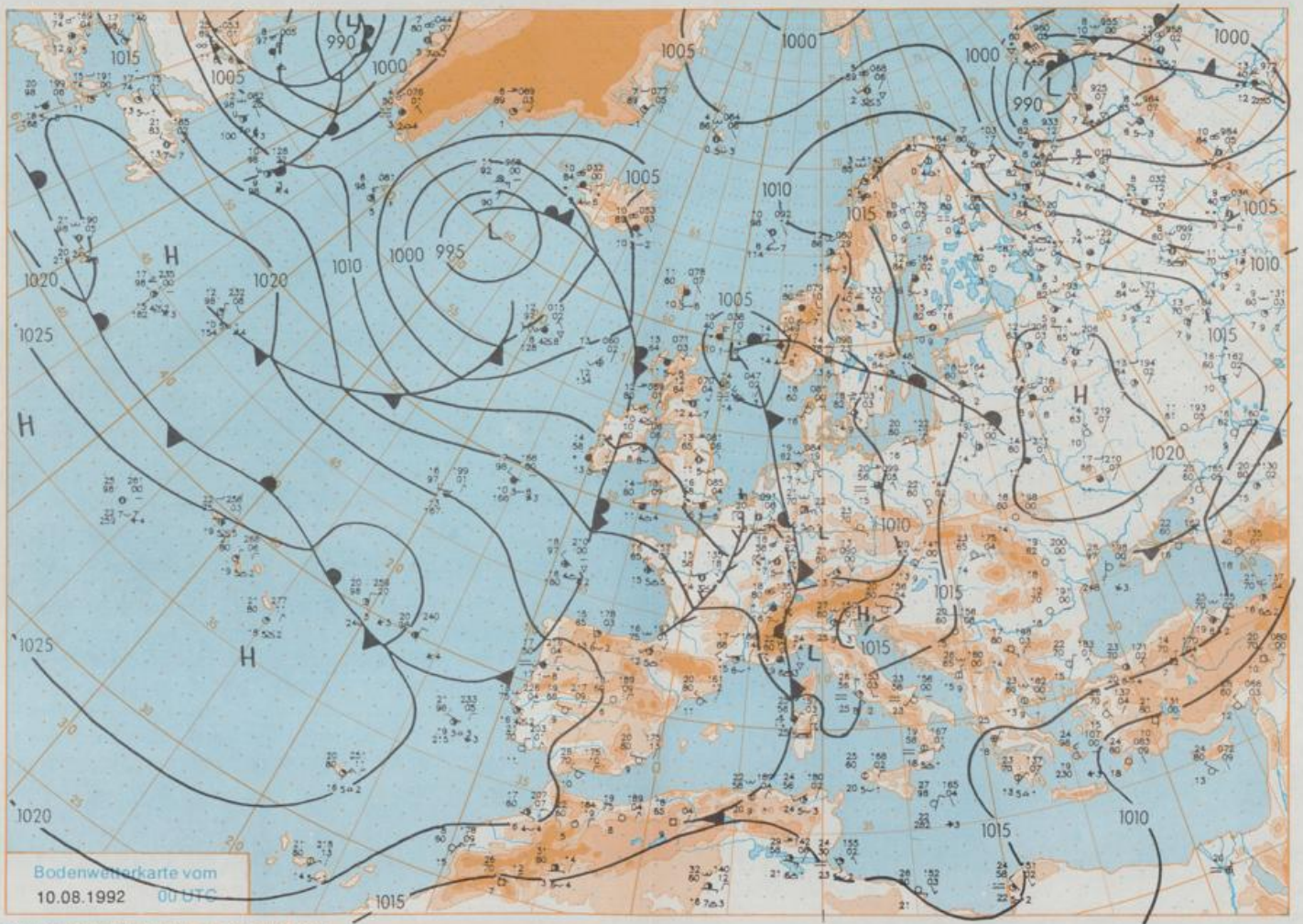
Die am Montag 00 UTC über Deutschland angelangte Kaltfront des Tiefs über der nördlichen Nordsee zieht ostwärts ab. Ihr folgt mit einer westlichen Strömung frische Meeresluft, die am Mittwoch vor allem im Süden unter Hochdruckeinfluß kommt. Der Norden wird dagegen von einem schwachen Tiefausläufer zügig ostwärts überquert. Die Kaltfront des sich von den Britischen Inseln her nähernden Frontensystems greift im Laufe des Donnerstags von Nordwesten her auf Deutschland über und führt im weiteren Verlauf einen Schwall Meereskaltluft heran.

Im Norden wechselnd wolbig und anfangs einzelne Schauer, nach Süden hin zunehmend sonnig. Tiefsttemperaturen 13 bis 17 Grad C. Tageshöchsttemperaturen 21 bis 26 Grad C. Im Süden schwachwindig, im Norden mäßiger bis frischer Wind aus südwestlichen Richtungen.

Weitere Aussichten für Donnerstag, 13.08.1992

Im Tagesverlauf von Nordwest nach Südost Durchzug eines Regengebiets. Im Norden später Übergang zu wechselnder Bewölkung mit einzelnen Schauern. Kühler.





Stereographische Projektion 1 : 30 000 000 60°N

Wettermeldungen von Montag, dem 10. August 1992 06 UTC

Station	Bar.-höhe (m)	Luftdr. red.NN (hPa)	Wetter	Wind	Deutschland							Sonne	RR 24h mm	Schnee höhe cm	Extremwerte der Lufttemperatur in der Dekade vom 1.08. bis 10.08.				
					km/h	Luft 2m	Temperaturen (Grad C)			Nacht 2 m 5 cm	Vort. Std.				seit	Tmax	Datum	Tmin	Datum
							Tau-punkt	Max	Mittel										
Helgoland	8	1006.8	nach Gewitt	NW	17	19.5	16.6	27.0	21.2	18.8	16	12.1	0.0	1952	28.1	10.08.1975	11.0	2.08.1984	
List / Sylt	29	1008.5	Gewitter	SW	21	18.5	17.4	28.0	20.5	17.6	14	9.2	17	1937	32.5	10.08.1975	9.8	7.08.1987	
Schleswig	48	1008.3	nach Gewitt	W	18	19.3	16.3	31.1	22.6	16.7	15	12.0	0.3	1947	32.3	1.08.1948	6.4	10.08.1985	
Kiel	31	1005.2	nach Gewitt	N	10	20.2	18.4	35.0	25.4	18.2	17	10.9	0.8	1940	33.7	4.08.1963	6.3	2.08.1981	
Arkona	42	1006.2	wolkenlos	S	18	24.0	15.6	22.5	20.2	19.3	18	13.1		1951	31.1	1.08.1983	8.5	7.08.1987	
N-orderney	16	1007.9	Gewitter	NW	13	19.0	17.8	32.4	21.6	18.6	18	12.9	0.0	1947	32.3	4.08.1990	9.6	7.08.1987	
Bremmerhaven	11	1007.7	stark bew.	NW	8	19.0	17.9	35.8	25.2	18.8	17	12.2	10	1949	33.8	3.08.1963	8.5	9.08.1962	
Cuxhaven	12	1007.3	Gewitter	N	18	19.6	16.2	36.3	24.2	18.9	17	12.7	2	1946	31.9	4.08.1990	8.5	5.08.1962	
Hamburg/Flugh.	16	1006.6	leicht bew.	NW	13	21.0	16.4	37.3	26.2	19.6	16	11.6	0.4	1891	34.8	3.08.1963	5.3	10.08.1955	
Lübeck	15	1004.9	leicht bew.	ENE	4	20.1	18.8	38.0	25.7	18.6	17	12.0	4	1890	34.2	4.08.1990	6.1	7.08.1990	
Boltenhagen	17	1004.8	leicht bew.	ENE	11	20.9	19.4	36.6	26.5	20.0	19	11.9		1951	34.4	4.08.1963	5.9	10.08.1965	
Schwerin	67	1004.8	leicht bew.	E	5	22.5	18.3	36.9	28.3	19.8	18	12.1		1946	34.7	3.08.1963	4.9	7.08.1987	
Warnemünde	10	1005.6	leicht bew.	SE	9	21.7	16.1	36.9	26.6	19.5	17	12.4		1951	34.5	4.08.1963	7.1	7.08.1987	
Teterow	50	1005.7	leicht bew.	SSE	22	24.8	14.0	38.7	27.5	20.7	18	13.7		1947	35.6	1.08.1983	6.7	7.08.1987	
Barth	7	1005.3	leicht bew.	still		20.0	13.6	31.9	24.5	17.0	14	12.6							
Greifswald	6	1006.4	leicht bew.	SSE	13	23.3	13.0	29.6	22.9	19.3	16	12.7		1951	35.5	1.08.1983	6.5	2.08.1976	
Ueckermünde	7	1007.3	leicht bew.	SSE	4	23.7	14.2	29.4	23.4	22.2	X	X							
Emden	12	1008.5	Regen	SW	9	18.6	18.2	32.5	23.3	17.6	16	12.5	5	1947	33.1	4.08.1990	4.4	10.08.1965	
Bremen/Flugh.	5	1007.3	leicht bew.	NW	13	19.5	18.2	37.6	27.3	18.6	18	10.9	6	1890	35.2	10.08.1975	4.7	7.08.1987	
Soltau	78	1006.8	leicht bew.	NW	13	20.4	16.7	38.0	26.8	20.4	19	10.9	0.0	1947	35.7	3.08.1963	5.6	10.08.1956	
Boizenburg	46	1006.7	leicht bew.	W	9	20.1	15.5	37.3	25.7	19.5	19	11.8	8						
Lüchow	18	1005.8	leicht bew.	WSW	15	21.8	18.0	37.8	28.2	19.4	17	11.7		1955	35.9	3.08.1963	5.2	5.08.1957	
Seehausen/Altm.	23	1005.3	wolkenlos	SE	9	22.3	15.5	37.7	27.4	18.9	17	12.2							
Marnitz	87	1004.9	wolkenlos	ESE	8	23.3	15.3		26.3	18.5	14	X							
Neuruppin	39	1006.0	wolkenlos	ESE	13	23.3	15.4	34.4	27.6	21.9	18	11.8							
Neubrandenburg	80	1006.2	wolkenlos	SSE	21	25.6	13.8	37.1	26.9	24.7	22	11.4							
Angermünde	55	1005.7	wolkenlos	SSE	13	23.7	13.4	37.6	29.0	22.3	20	12.1		1951	35.8	1.08.1983	6.0	7.08.1987	
Lingen	26	1007.1	nach Gewitt	NNE	5	18.1	17.6	32.8	26.2	18.0	17			1951	33.8	4.08.1990	6.5	8.08.1953	
Münst.-Osn./Flugh.	52	1007.9	wolkig	NNE	8	19.4	16.9	33.9	27.4	18.9	18	13.5	0.0						
Osnabrück	97	1008.2	leicht bew.	NW	8	18.6	15.9	34.8	27.6	18.0	17	12.8	0.4	1952	35.3	4.08.1990	7.1	9.08.1965	
Bad Salzuflen	139	1008.1	wolkig	WNW	8	18.8	15.8	36.5	29.0	18.5	18	11.9	0.0	1935	35.4	3.08.1943	5.1	4.08.1935	
Hannover/Flugh.	54	1007.3	wolkig	W	28	20.5	17.8	37.4	28.1	19.2	17	10.1	0.0	1936	37.1	1.08.1943	5.6	2.08.1947	
Braunschweig	88	1006.9	leicht bew.	W	17	22.3	17.8	38.2	29.3	18.8	16	11.2	0.0	1891	35.8	3.08.1943	5.9	3.08.1902	
Gardelegen	48	1006.3	wolkenlos	SW	15	22.9	15.8	38.4	30.2	16.9	16	12.2							
Magdeburg	84	1006.4	leicht bew.	W	22	23.2	15.7	37.9	28.8	19.8	16	13.5		1947	35.4	3.08.1963	4.5	7.08.1987	
Potsdam	99	1006.6	wolkenlos	ESE	17	21.7	13.6	38.6	29.4	20.6	19	12.7		1893	36.6	3.08.1943	5.4	7.08.1987	
Berlin-Temp.	49	1006.6	wolkenlos	SE	11	24.0	14.4	37.1	29.8	22.7	19	13.1		1876	36.6	3.08.1943	6.8	6.08.1886	
Lindenberg	112	1007.4	wolkenlos	ESE	11	23.9	12.1	38.5	30.5	23.5	22	12.3		1951	36.1	1.08.1983	5.6	7.08.1987	
Manschnow	16	1007.4	wolkenlos	E	8	21.8	12.3	38.8	28.7	19.8	18	12.0							
Düsseldorf/Flugh.	44	1009.6	stark bew.	SW	15	20.1	17.0	33.4	28.4	19.3	18	12.4	0.4	1969	35.8	3.08.1986	7.3	6.08.1987	
Bocholt	24	1008.9	stark bew.	S	8	17.8	17.0	32.2	25.4	17.6	17	12.5	5	1947	35.5	4.08.1990	6.3	8.08.1953	
Essen	161	1010.1	wolkig	SSW	4	17.6	16.3	32.0	28.0	17.3	17	12.6	1	1935	34.3	4.08.1990	6.8	6.08.1987	
Kahler Asten	859	-	stark bew.	NNW	13	14.6	12.0	30.2	24.1	13.6	12	12.3	1	1955	29.2	4.08.1990	3.4	1.08.1965	
Bad Lippspringe	158	1009.1	wolkig	E	4	19.0	14.8	36.2	28.2	18.5	18	9.1	0.0	1951	35.0	4.08.1990	4.8	7.08.1987	
Kassel	233	1009.2	wolkig	NNE	9	21.0	12.6	35.0	28.3	20.8	19	13.0		1951	35.2	3.08.1963	4.4	7.08.1987	
Göttingen	173	1009.7	leicht bew.	NNW	4	20.7	13.6	37.9	27.9	20.1	17	12.7		1947	35.2	4.08.1990	3.6	9.08.1953	
Leinefelde	356	1008.5	leicht bew.	W	18	19.6	14.7	34.7	26.8	19.4	17	12.8		1957	33.9	3.08.1971	3.9	7.08.1987	
Braunlage	610	1007.4	leicht bew.	W	17	18.8	14.1	32.8	25.5	18.6	15	12.6		1936	32.0	3.08.1943	3.6	7.08.1987	
Brocken	1153	-	leicht bew.	W	63	14.8	13.2	27.9	24.8	14.7	14	12.7		1951	25.5	4.08.1990	1.0	6.08.1987	
Artern	166	1007.1	leicht bew.	W	31	23.1	15.4	37.4	30.2	18.0	17	11.7		1954	34.7	7.08.1991	4.2	7.08.1987	
Leipzig/Flugh.	141	1006.2	wolkenlos	S	17	23.4	15.8	37.0	28.3	20.1	18	12.6		1951	35.6	3.08.1963	6.1	7.08.1987	
Wittenberg	106	1005.5	leicht bew.	ESE	11	23.9	13.2	38.5	30.4	22.8	20	12.7		1951	36.0	3.08.1963	5.8	7.08.1987	
Oschatz	152	-					38.2												
Dresden/Flugh.	227	1006.9	wolkenlos	SSE	17	24.8	13.2	36.2	29.4	24.3	23	12.7		1917	35.7	3.08.1943	6.8	7.08.1987	
Doblerug-Kir.	99	1006.2	wolkenlos	SE	15	25.0	13.1	38.5	29.6	21.1	16	12.8							
Cottbus	69	1006.5	wolkenlos	ESE	8	23.8	12.0	38.4	30.7	21.2	17	13.2		1951	37.1	1.08.1983	5.8	7.08.1987	
Górlitz	238	1007.3	wolkenlos	S	26	26.2	13.5	35.2	29.0	22.2	16	11.9		1951	34.0	3.08.1963	4.3	7.08.1987	
Aachen	205	1008.8	stark bew.	S	21	17.6	15.7	30.5	26.2	16.4	16	12.0	6	1891	35.4	10.08.1911	7.3	3.08.1908	
Nürburg	629	1010.9	bedeckt	SW	21	15.2	14.0	31.2	25.2	15.2	15	12.8	0.0	1947	31.8	4.08.1990	5.0	6.08.1987	
Köln-Bonn/Flugh.	99	1009.9	stark bew.	SE	11	18.0	15.8	33.8	27.8	17.0	16	12.0	0.4	1958	36.4	4.08.1990	5.0	6.08.1987	
Bendorf	132	1011.0	stark bew.	SW	17	20.0	13.1	36.2	26.5	20.0	19	12.6		1951	34.6	3.08.1986	7.0	6.08.1967	
Bad Marienberg	555	1010.5	wolkig	SW	13	15.6	13.3	31.9	26.7	15.5	14	12.2	0.0	1963	32.0	4.08.1990	5.4	7.08.1987	
Giessen	195	1011.0	stark bew.	S	8	20.3	14.0	35.4	26.8	20.3	20	11.7		1939	34.7	3.08.1986	5.0	1.08.1965	
Bad Hersfeld	225	1009.5	wolkig	SW	8	21.5	13.4	36.0	27.0	19.0	18	12.4		1949	34.6	4.08.1990	4.2	5.08.1949	
Wasserkuppe	925	-	leicht bew.	WNW	21	16.6	11.3	31.3	26.5	14.9	14	12.9		1936	29.4	4.08.1990			