

Wetterkarte

ISSN 0936-5818

D 7311 A

Amtsblatt des Deutschen Wetterdienstes

Erscheint täglich
Nur Postbezug

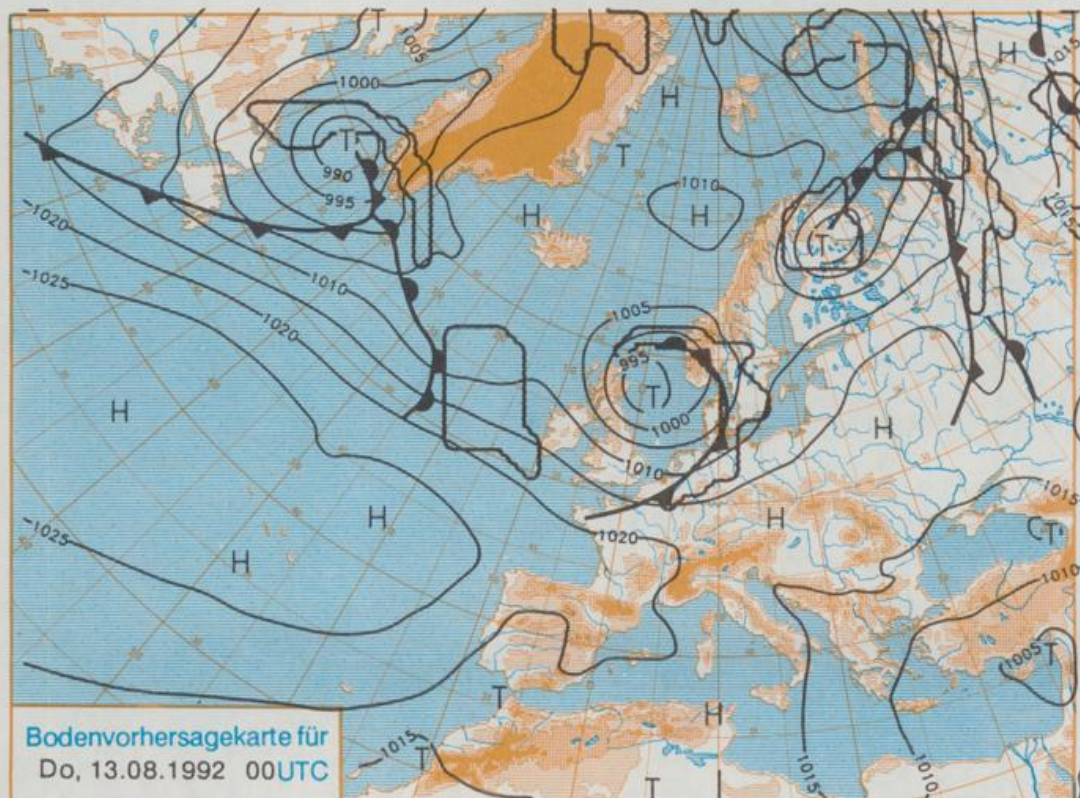
Druck und Verlag: Deutscher Wetterdienst, Zentralamt
Frankfurter Straße 135, 6050 Offenbach am Main
Postfach 10 04 85, Telefon: (069) 80 62-225
Telex: (069) 4152817, Telefax: (069) 80 62-484
Postgirokonto Frankfurt: BLZ 500 100 80, KINr. 490 31-608

Schutzgebühr monatlich 18.-DM
einschließlich Versandkosten,
Einzelpreis 0,80 DM
zuzüglich Versandkosten

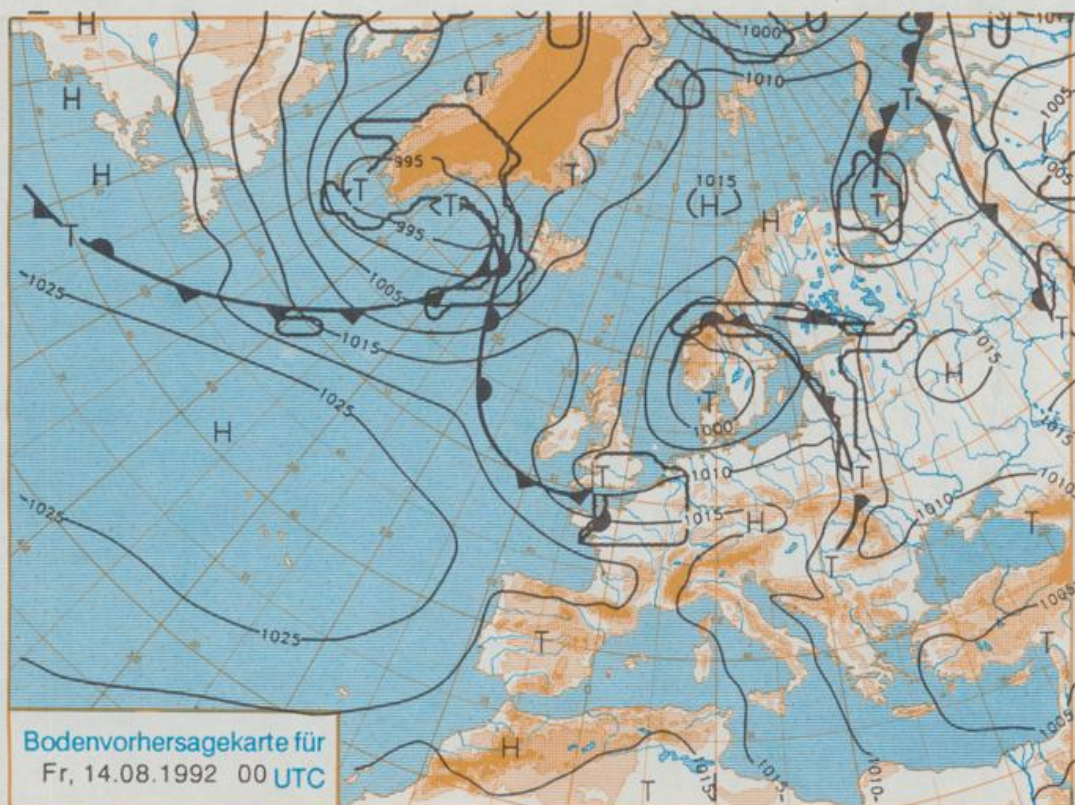
Jahrgang 1992

Dienstag, den 11. August

Nummer 224



Stereographische Projektion 1 : 60 000 000 60°N



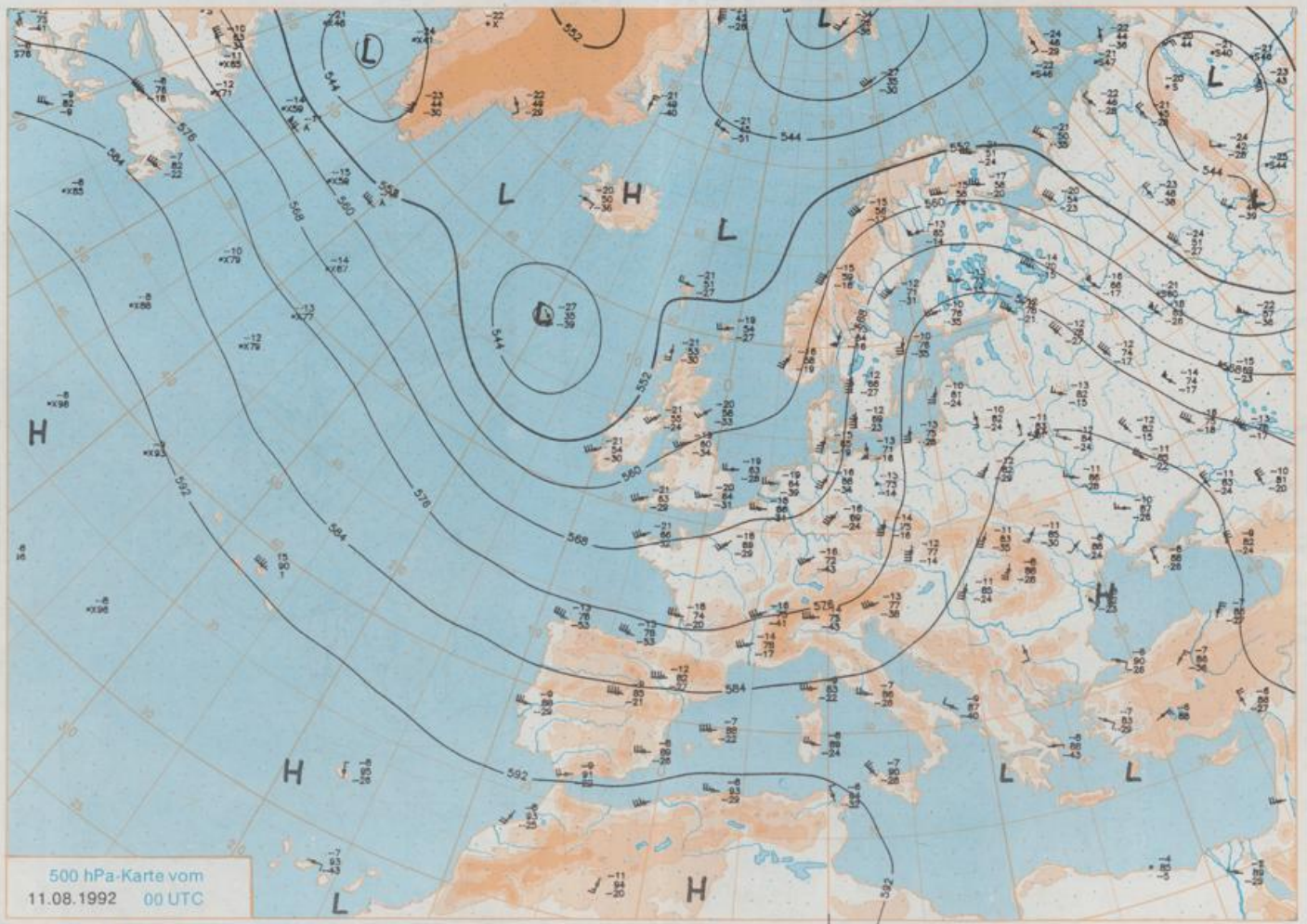
Deutschland-Vorhersage für Donnerstag, 13.08.1992

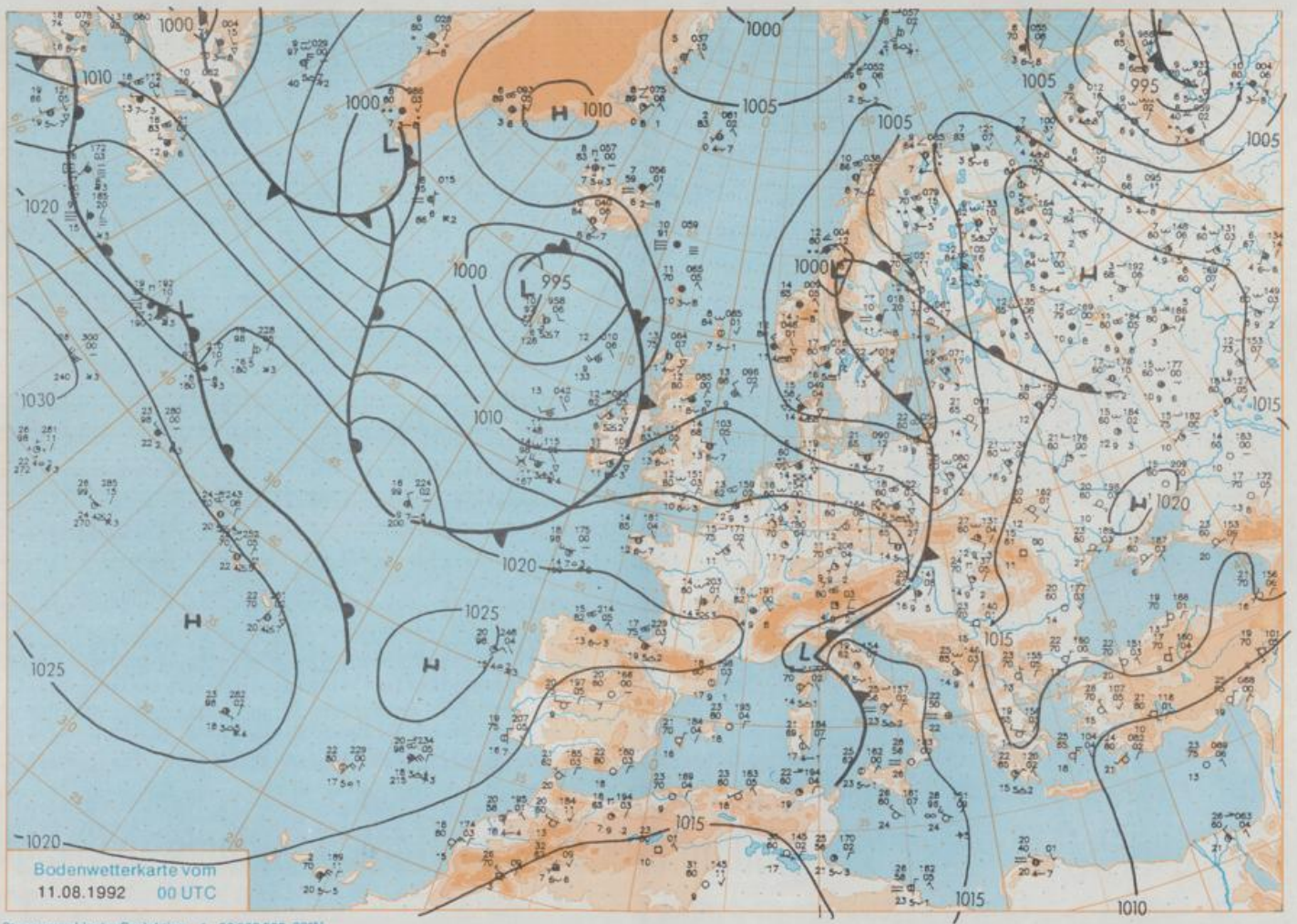
Das am Dienstag um 00 UTC an der Südspitze Grönlands angelangte Tief verstärkt sich noch und zieht über Schottland nach Skandinavien. Seine Kaltfront zieht von den Niederlanden und Dänemark aus rasch über Deutschland ostwärts. Die ihr folgende kühle Meeresluft kommt im Süden rasch wieder unter Hochdruckeinfluß.

Von West nach Ost Durchzug starker Bewölkung und dabei vor allem im Norden zeitweise Regen. Danach wieder wechselnd bewölkt mit einzelnen Schauern. Tiefsttemperaturen um 14 Grad C. Höchsttemperaturen um 20 Grad C. Schwacher bis mäßiger, im Tagesverlauf auffrischender Wind um Südwest.

Weitere Aussichten für Freitag, 14.08.1992

Wechselnd, vielfach stark bewölkt, Schauer, vereinzelt Gewitter. Kühl.





Wettermeldungen von Dienstag, dem 11. August 1992 06 UTC

Station	Bar.-höhe (m)	Luftdr. red.NN (hPa)	Wetter	Deutschland											Extremwerte der Lufttemperatur			
				Wind km/h	Temperaturen (Grad C)			Sonne Vort. Std.	RR 24h mm	Schnee höhe cm	in der Dekade vom 11.08 bis 20.08	Tmax Datum	Tmin Datum	Datum				
					Luft 2 m	Tau-punkt	Max Vortag								Mittel 2 m	Min 2 m	Nacht 5 cm	
Helgoland	8	1011.5	wolkig	W	30	17.1	13.6	22.5	19.2	16.6	15	6.5	0.3	1952	26.7	11.08.1975	11.1	15.08.1956
List / Sylt	29	1009.3	wolkig	W	37	15.6	11.5	22.5	19.0	14.7	14	6.6	1	1937	32.6	11.08.1975	9.5	16.08.1943
48 Hamburg/Sylt	48	1010.6	stark bew.	WSW	11	14.8	13.3	27.4	20.4	14.1	14	9.0	2	1947	32.0	11.08.1975	5.2	20.08.1949
Kiel	31	1010.8	wolkig	WSW	13	15.7	13.5	28.4	21.8	15.1	14	8.9	0.9	1940	31.7	11.08.1975	4.7	13.08.1987
42 Arkona	42	1008.3	stark bew.	W	44	17.2	13.1	29.3	22.6	17.1	16	12.5	0.0	1951	31.3	16.08.1974	9.3	12.08.1979
Norderney	16	1011.8	wolkig	WSW	15	16.3	14.3	22.7	18.0	16.3	15	5.4	12	1947	31.9	13.08.1953	10.4	17.08.1966
Bremerhaven	11	1012.5	stark bew.	SW	22	15.3	13.0	25.2	20.0	15.0	15	6.8	0.2	1949	32.1	11.08.1975	8.2	13.08.1987
Cuxhaven	12	1012.1	Schauer	WSW	11	15.8	14.0	25.6	20.4	15.0	15	8.2	16	1946	31.2	13.08.1953	9.3	16.08.1946
Hamburg/Flugh.	16	1012.4	stark bew.	WSW	18	15.7	13.0	27.9	22.3	15.0	13	9.3	0.1	1941	34.3	20.08.1932	2.4	20.08.1949
Lübeck	15	1011.5	stark bew.	WSW	13	15.0	14.2	29.0	22.1	15.0	15	9.3	0.7	1890	33.7	19.08.1893	4.1	20.08.1929
Boltenhagen	17	1011.1	Schauer	WSW	26	15.6	13.9	29.5	23.6	15.5	15	10.0	0.0	1951	32.3	16.08.1974	6.6	13.08.1987
Schwerin	67	1012.3	stark bew.	WSW	26	15.7	13.0	29.3	23.9	15.5	15	10.3	0.1	1946	32.7	16.08.1974	5.5	20.08.1949
Warnemünde	10	1010.6	stark bew.	WSW	18	16.1	13.9	30.8	23.3	15.9	15	11.0	4	1951	33.5	16.08.1974	8.0	13.08.1987
Teterow	50	1011.3	stark bew.	WSW	24	16.8	12.9	35.0	25.5	16.3	16	10.8	0.1	1947	34.0	16.08.1974	5.9	17.08.1977
Barth	7	1009.2	Schauer	W	21	16.6	11.9	35.1	22.6	16.5	16	10.0	2					
Greifswald	6	1010.2	bedeckt	WSW	21	17.7	12.9	36.2	25.9	17.5	17	11.8		1951	32.9	16.08.1974	6.1	17.08.1964
Uckermünde	7	1011.0	bedeckt	WSW	22	18.0	13.8	X	27.3	18.0	X	X						
Emden	12	1012.7	leicht bew.	SSW	17	15.0	14.4	22.8	18.2	14.6	14	3.8	4	1947	31.8	20.08.1983	5.7	11.08.1965
Bremen/Flugh.	5	1013.4	wolkig	SW	9	14.5	14.3	26.2	19.4	14.1	13	4.5	1	1890	34.7	11.08.1975	4.4	19.08.1978
Soltau	78	1013.4	leicht bew.	WSW	11	15.1	13.4	27.5	21.2	14.5	14	8.6	0.4	1947	33.9	11.08.1975	3.4	20.08.1949
Boizenburg	46	1013.7	stark bew.	W	22	15.6	10.9	28.3	21.7	14.5	15	9.3	0.1					
Lüchow	18	1013.6	leicht bew.	WSW	18	16.1	13.1	30.3	23.4	14.2	12	10.5		1955	34.5	16.08.1974	4.1	20.08.1968
Seehausen/Altm.	23	1014.1	leicht bew.	WSW	22	15.7	12.4	31.4	24.5	15.0	14	10.4						
Marnitz	87	1012.5	stark bew.	SW	17	15.2	12.6	31.0	25.1	14.9	15	X						
Neuruppin	39	1013.8	leicht bew.	WSW	17	15.8	12.7	31.9	25.5	15.7	15	10.9						
Neubrandenburg	80	1011.6	stark bew.	WSW	39	17.0	12.4	35.6	25.6	16.8	17	11.1						
Angermünde	55	1011.0	stark bew.	W	24	17.4	13.2	35.5	26.5	17.4	16	11.8	0.3	1951	34.4	16.08.1989	5.0	13.08.1965
Lingen	26	1013.8	Regen	SSW	13	14.2	14.0	24.0	18.4	13.7	13	X	5	1951	32.4	13.08.1953	5.5	17.08.1966
Münst.-Osn./Flugh.	52	1015.1	wolkig	SSW	13	14.5	13.8	23.9	18.4	13.2	12	3.5	0.6					
Osnabrück	97	1014.4	leicht bew.	SW	13	14.5	12.8	24.8	18.2	13.9	13	3.7	0.3	1952	32.2	13.08.1953	6.3	12.08.1965
Bad Salzuflen	139	1015.3	leicht bew.	SSW	13	14.1	12.6	24.9	18.6	13.7	12	3.3	0.2	1935	33.5	13.08.1966	5.1	12.08.1965
Hannover/Flugh.	54	1014.5	leicht bew.	SW	13	15.2	12.8	27.9	20.5	14.5	13	7.0	0.1	1936	36.5	20.08.1944	4.7	18.08.1949
Braunschweig	88	1014.6	wolkenlos	SW	13	14.7	12.5	29.2	21.9	13.9	12	7.8	0.0	1891	36.3	19.08.1892	4.6	20.08.1949
Gardelegen	48	1015.0		WSW	15	15.3	11.1	X	23.8	14.8	14	8.9	0.0					
Magdeburg	84	1015.8	wolkenlos	SW	17	15.0	9.8	31.9	24.1	14.1	12	10.2		1947	35.5	16.08.1989	5.3	20.08.1949
Potsdam	99	1014.5	leicht bew.	W	26	16.9	12.9	33.5	25.2	16.7	16	11.1	0.0	1893	37.2	20.08.1943	6.0	13.08.1949
Berlin-Temp.	49	1014.0	leicht bew.	W	26	17.4	11.8	32.6	26.2	17.4	17	10.8	0.1	1876	36.0	20.08.1943	6.2	20.08.1949
Lindenberg	112	1014.2	leicht bew.	W	18	16.7	12.0	35.7	26.4	16.6	15	10.7	2	1951	34.9	16.08.1989	7.2	11.08.1965
Manschnow	16	1013.1	leicht bew.	W	22	17.7	12.0	37.0	28.7	17.3	17	11.6	2					
Düsseldorf/Flugh.	44	1015.9	leicht bew.	S	11	15.6	10.9	22.3	18.1	15.2	14	0.4	0.8	1969	34.1	12.08.1990	6.9	18.08.1978
Bocholt	24	1015.3	wolkig	SW	13	14.3	12.4	X	17.3	14.1	13	1.1	2	1947	34.0	16.08.1947	5.1	11.08.1987
Essen	161	1016.3	leicht bew.	WSW	11	13.6	12.1	20.8	16.2	12.8	11	1.0	3	1935	31.8	12.08.1990	7.8	13.08.1949
Kahler Asten	859	-	in Wolken	WSW	21	9.9	9.9	17.3	13.2	9.6	9	2.3	2	1955	28.3	16.08.1974	3.8	18.08.1970
Bad Lipspringe	158	1015.4	leicht bew.	S	5	14.1	11.7	25.5	18.8	12.5	10	2.8	0.9	1951	33.0	15.08.1953	5.5	17.08.1966
Kassel	233	1017.1	leicht bew.	S	11	12.3	11.1	24.1	18.3	11.4	9	4.8	1	1951	34.0	16.08.1974	5.1	14.08.1960
Göttingen	173	1016.8	leicht bew.	S	5	14.3	11.5	27.4	20.6	14.0	12	7.2	0.0	1947	35.0	16.08.1989	3.2	14.08.1949
Leinefelde	356	1016.5	wolkenlos	WSW	11	13.0	12.0	25.4	19.0	11.1	9	7.4	0.0	1957	33.3	16.08.1974	4.1	12.08.1965
Braunlage	610	1016.2	bedeckt	WSW	13	11.8	11.0	24.7	17.6	11.2	10	8.2	0.5	1936	30.6	16.08.1989	3.2	14.08.1960
Brocken	1153	-	Nebel	WSW	48	7.9	7.9	19.0	12.6	7.3	7	9.1	1	1951	24.6	16.08.1989	2.7	19.08.1972
Artern	166	1016.4	wolkenlos	SW	21	13.9	10.1	29.2	22.4	13.0	13	9.6	0.0	1954	35.2	16.08.1989	6.4	14.08.1965
Leipzig/Flugh.	141	1016.3	leicht bew.	WSW	22	15.6	10.7	31.0	23.9	14.7	15	10.5	0.1	1951	35.4	16.08.1974	7.3	12.08.1979
Wittenberg	106	1015.3	leicht bew.	WSW	15	16.6	10.8	33.0	24.7	16.0	16	9.8	0.6	1951	36.2	16.08.1989	6.2	12.08.1965
Oschatz	152	1016.5	leicht bew.	WSW	18	16.2	11.5	31.9	24.6	15.9	15	10.7						
Dresden/Flugh.	227	1016.9	leicht bew.	WNW	18	15.7	11.8	31.6	23.8	15.1	13	11.7	3	1917	36.8	20.08.1943	6.6	13.08.1949
Doberlug-Kir.	99	1015.8	wolkig	W	24	17.4	11.5	33.0	25.5	17.2	17	11.7						
Cottbus	69	1014.4	wolkig	W	17	17.1	12.1	34.5	26.6	16.2	16	11.3	2	1951	35.5	13.08.1966	6.2	19.08.1970
Görlitz	238	1016.3	leicht bew.	W	21	15.9	12.2	33.8	25.5	15.2	14	12.3	3	1951	34.0	17.08.1974	5.5	14.08.1965
Aachen	205	1015.8	leicht bew.	SSW	8	15.0	11.2	19.3	16.1	13.2	11	0.4	0.9	1891	36.4	18.08.1892	6.0	18.08.1896
Nürburg	629	1017.8	leicht bew.	SW	13	11.7	9.0	16.6	13.7	10.4	8	1.9	0.1	1947	31.0	16.08.1947	5.0	19.08.1968
Köln-Bonn/Flugh.	99	1016.8	leicht bew.	ESE	9	12.6	10.5	22.3	17.6	11.2	9	0.4	0.9	1958	34.6	12.08.1990	5.2	17.08.1966
Bendorf	132	1018.0	leicht bew.	ENE	4	12.2	9.1	22.4	18.9	11.1	10	0.9	0.0	1951	36.2	16.08.1974	7.9	19.08.1968
Bad Marienberg	555	1018.2	leicht bew.	SSW	4	10.4	9.7	19.5	14.6	9.2	6	0.8	0.5	1963	30.5	16.08.1974	5.5	19.08.1968
Gießen	195	1018.9	wolkenlos	still		12.1	10.5	22.3	19.2	11.2	X	2.0	0.3	1939	34.4	19.08.1947	5.6	14.08.1960
Bad Hersfeld	225	1017.9	leicht bew.	SW	5	12.3	10.3	25.5	18.7	11.1	10	4.0	1	1949	34.4	16.08.1974	4.1	12.08.1965
Wasserkuppe	925	-	stark bew.	SW	11	10.1	9.4	19.3	12.7	7.9	5	4.5	2	1936	28.6	16.08.1989	3.1	13.08.1949
Meiningen	453	1018.6	wolkenlos	SSE	8	10.7	8.1	24.2	17.5	9.7	8	6.0	0.3					
Schmücke	942	-	Nebel	WSW	8	8.6	8.4	20.9	14.2	8.4	7	6.8	0.0					
Erfurt/Flugh.	323	1017.6	wolkenlos	WSW	8	13.1	10.1	26.4	19.7	11.7	11	7.8		1967	34.6	16.08.1989	5.5	19.08.1972
Neuhaus a.R.	850	-	leicht bew.	SW	8	9.4	8.7	23.0	15.4	8.5	6	7.7	0.0					
Gera-Leumnitz	312	1017.4	leicht bew.	WSW	9	13.9	9.9	29.4	21.2	12.5	12	8.0	0.0	1952	33.8	16.08.1989	5.7	16.08.1976
Plauen	388	1017.9	leicht bew.	SSW	9	13.7	11.2	30.1	21.2	12.5	12	8.6		1951	33.6	14.08.1952	3.7	13.08.1965
Aue	397	1017.6	wolkenlos	WSW	4	14.6	10.5	29.6	22.0	13.9	11	8.7						
Chemnitz	419	1017.2	wolkenlos	WSW														