

Wetterkarte

ISSN 0936-5818

D 7311 A

Amtsblatt des Deutschen Wetterdienstes

Erscheint täglich
Nur Postbezug

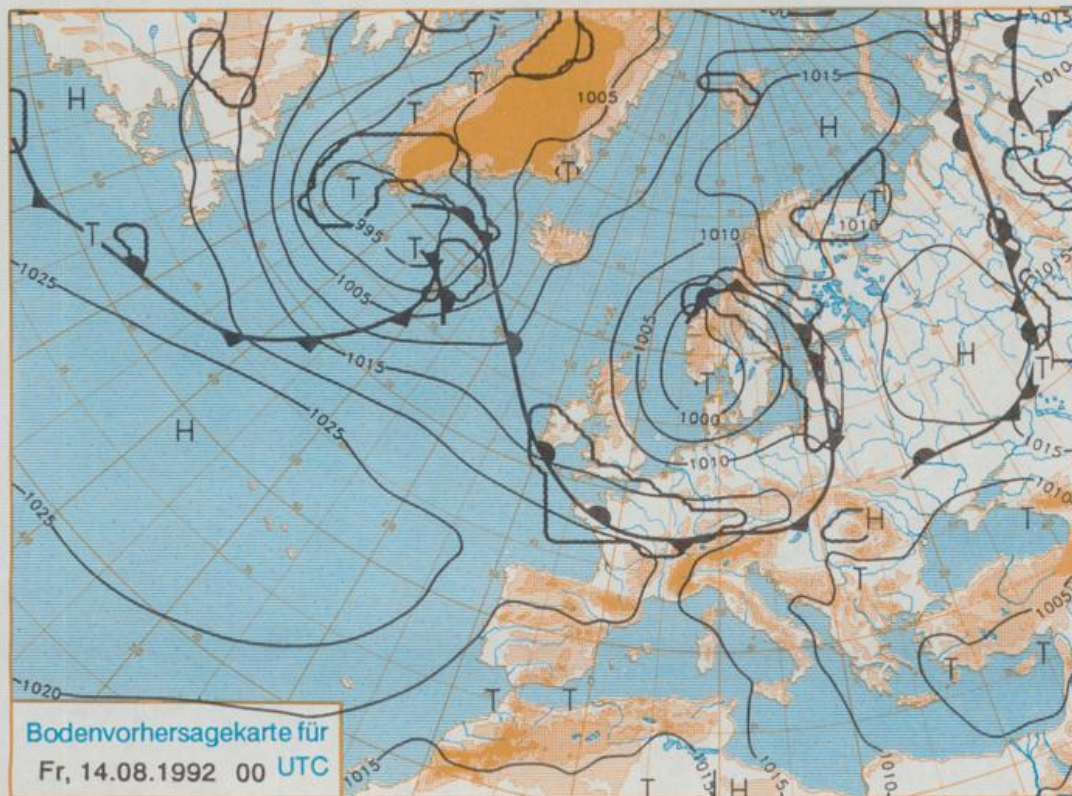
Druck und Verlag: Deutscher Wetterdienst, Zentralamt
Frankfurter Straße 135, 6050 Offenbach am Main
Postfach 10 04 65, Telefon: (069) 80 62-225
Telex: (069) 4152817, Telefax: (069) 80 62-484
Postgirokonto Frankfurt: BLZ 500 100 60, KINr. 490 31-606

Schutzgebühr monatlich 18.-DM
einschließlich Versandkosten,
Einzelpreis 0,80 DM
zuzüglich Versandkosten

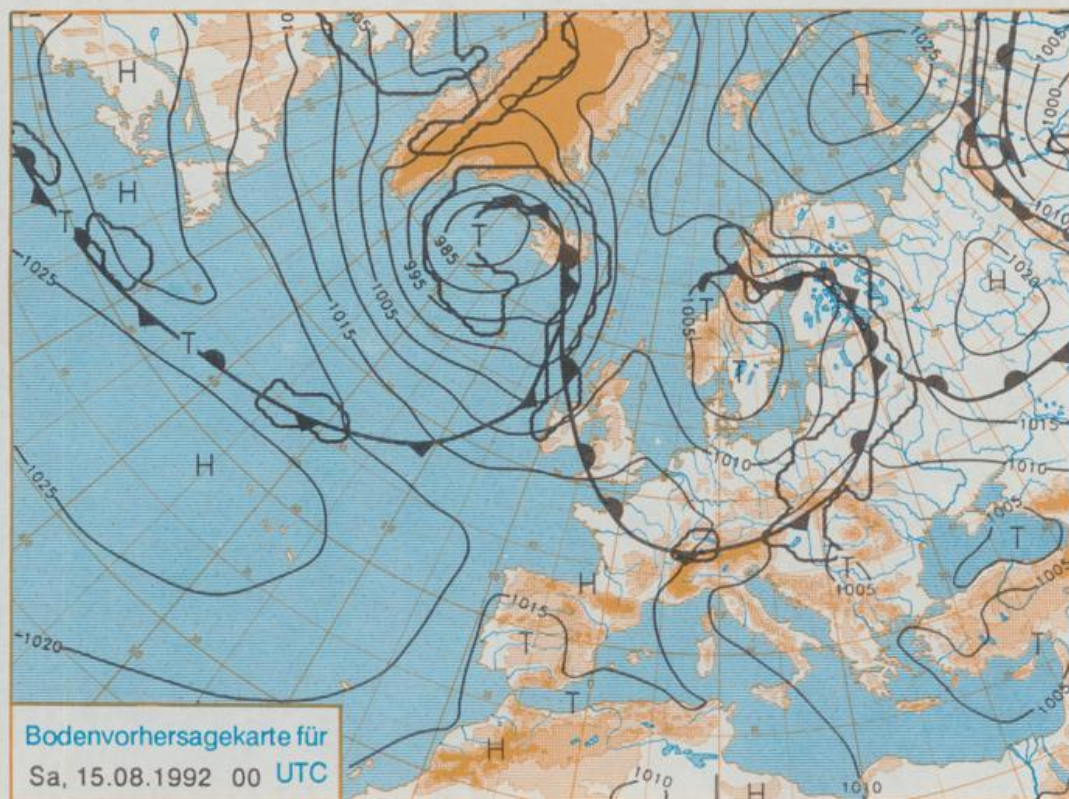
Jahrgang 1992

Mittwoch, den 12. August

Nummer 225



Stereographische Projektion 1 : 60 000 000 60°N



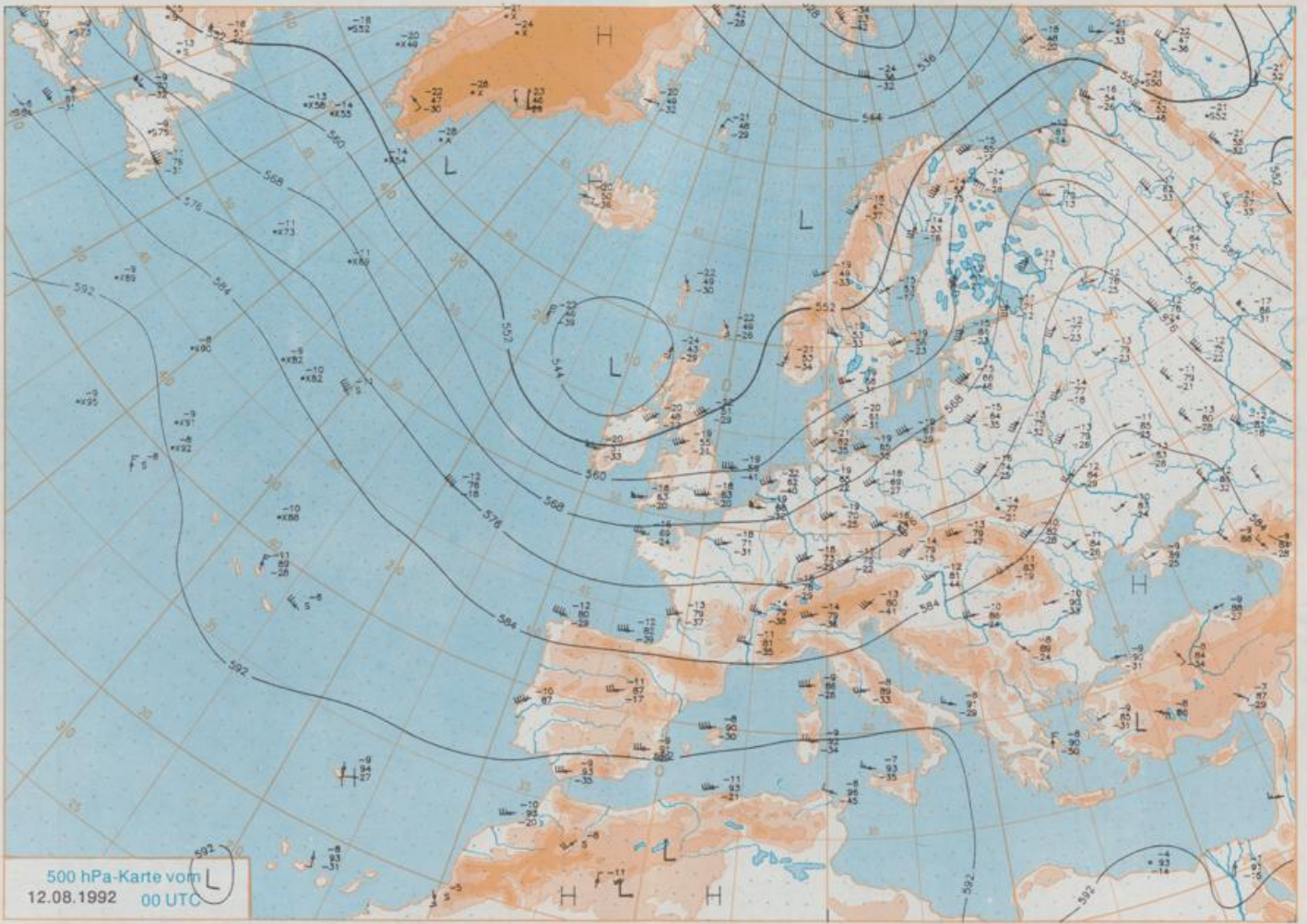
Deutschland-Vorhersage für Freitag, 14.08.1992

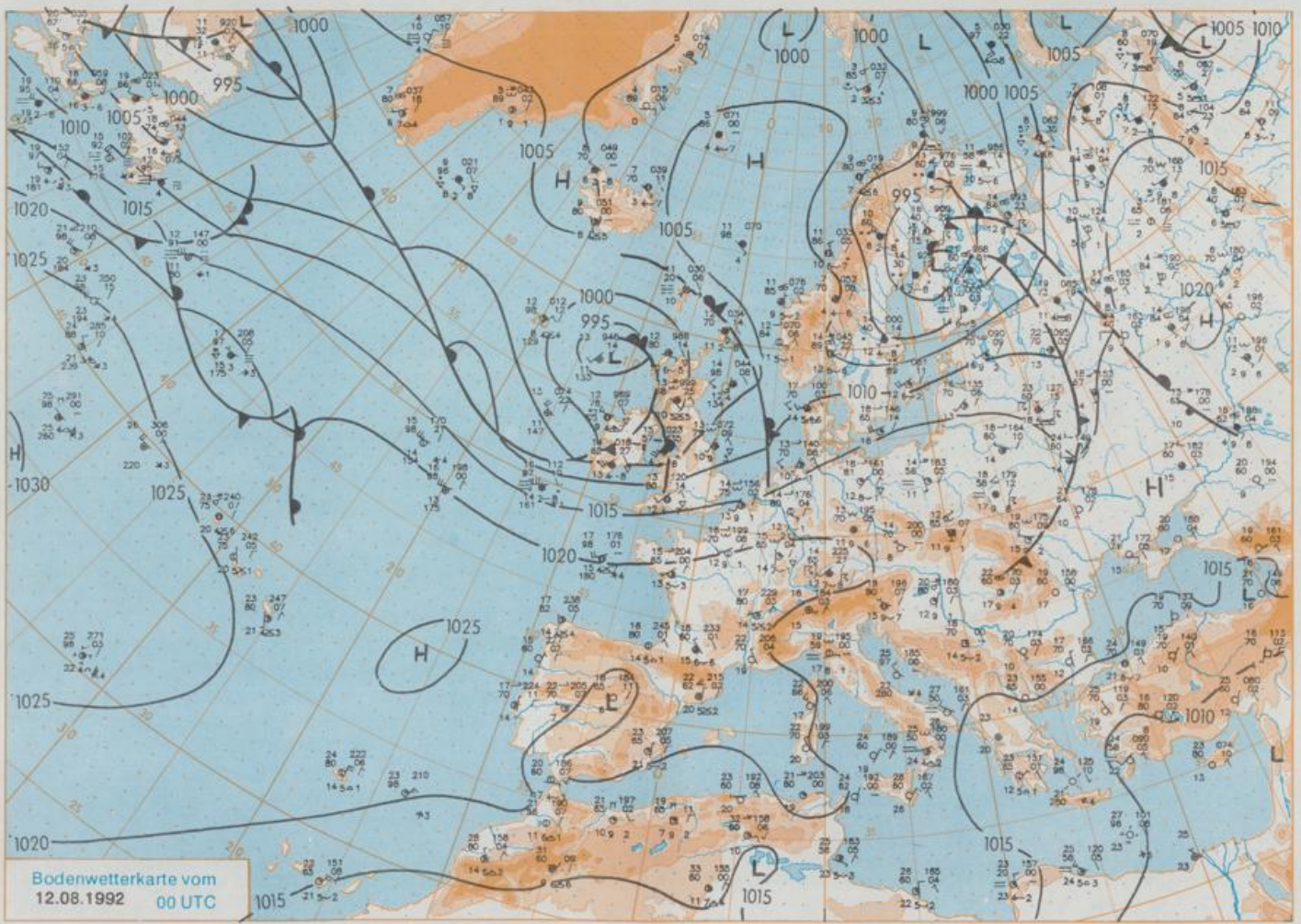
Die Bodenanalyse von Mittwoch 00 UTC zeigt ein kleines, aber intensives Tief bei den Hebriden. Auf seiner Vorderseite liegt Deutschland in einer kräftigen Südwestströmung. Seine Kaltfront erreicht in der Nacht den Nordwesten Deutschlands und verläuft am Freitag in einem Bogen vom Baltikum über Ungarn bis zu den Alpen. Während die Kaltfront kaum noch nach Süden vorankommt, erreicht das Tief am Samstag Südschweden und führt frische Meeresluft heran.

Wechselnde, im Süden zeitweise starke Bewölkung mit Schauern. Tiefstwerte um 13 Grad C. Höchsttemperaturen 17 bis 22 Grad C. Mäßiger bis frischer, im Norden zum Teil starker Wind aus westlichen Richtungen.

Weitere Aussichten für Samstag, 15.08.1992

Anfangs besonders im Osten noch einzelne Schauer, im Tagesverlauf zunehmende heitere Abschnitte. Wenig Temperaturänderung.





Stereographische Projektion 1 : 30 000 000 60°N

Wettermeldungen von Mittwoch, dem 12. August 1992 06 UTC

Station	Bar.-höhe (m)	Luftdr. red.NN (hPa)	Wetter	Wind km/h	Temperatur (Grad C)					Sonne Vort. Std.	RR 24h mm	Schnee höhe cm	Extremwerte der Lufttemperatur in der Dekade vom 11.08. bis 20.08.					
					Luft 2 m	Tau-punkt	Max Vortag	Mittel 2 m	Min 5 cm				Nacht 5 cm	Tmax Datum	Tmin Datum			
																Max	Mittel	Min
Helgoland	8	1011.8	leicht bew.	SSW	42	16.3	13.3	19.4	17.6	16.3	15	9.1	0.0	1952	26.7	11.08.1975	11.1	15.08.1956
List / Sylt	29	1010.3	wolkig	SW	30	16.7	12.8	19.9	17.0	14.9	13	9.1	0.4	1937	32.6	11.08.1975	9.5	16.08.1943
Schleswig	48	1012.8	wolkig	SSW	17	13.9	12.2	20.7	16.7	13.0	12	6.9	0.0	1947	32.0	11.08.1975	5.2	20.08.1949
Kiel	31	1013.5	leicht bew.	SW	16	15.0	12.3	21.6	16.6	13.9	12	8.2	1	1940	31.7	11.08.1975	4.7	13.08.1987
Arkona	42	1014.3	leicht bew.	SW	22	14.8	12.5	20.5	17.3	13.9	12	7.3	0.1	1951	31.3	16.08.1974	9.3	12.08.1979
Norderney	16	1012.3	leicht bew.	S	21	14.9	12.7	19.9	17.8	14.9	14	6.9	3	1947	31.9	13.08.1953	10.4	17.08.1966
Bremerhaven	11	1013.8	leicht bew.	SSW	28	14.7	11.6	21.8	18.2	13.5	13	5.5	0.0	1949	32.1	11.08.1975	8.2	13.08.1987
Cuxhaven	12	1013.5	leicht bew.	SSW	22	14.4	11.1	20.5	17.2	13.0	11	7.4	9	1946	31.2	13.08.1953	9.3	16.08.1946
Hamburg/Flugh.	16	1014.9	wolkig	SW	18	14.6	12.1	23.6	17.9	13.7	11	8.2	11	1891	34.3	20.08.1932	2.4	20.08.1949
Lübeck	15	1014.6	leicht bew.	SSW	18	14.2	12.5	22.8	16.9	13.9	14	6.4	4	1890	33.7	19.08.1893	4.1	20.08.1929
Boltenhagen	17	1014.6	leicht bew.	SSW	22	14.9	12.6	22.6	17.2	14.4	14	7.1	6	1951	32.3	16.08.1974	6.6	13.08.1987
Schwerin	67	1015.6	leicht bew.	SSW	17	13.9	12.6	23.3	17.8	13.2	12	7.3	0.3	1946	32.7	16.08.1974	5.5	20.08.1949
Warnemünde	10	1014.8	leicht bew.	SSW	15	15.5	12.5	22.6	18.3	14.9	14	7.2	0.0	1951	33.5	16.08.1974	8.0	13.08.1987
Teterow	50	1015.7	leicht bew.	SSW	17	15.0	13.6	23.8	17.2	13.0	12	4.7	0.8	1947	34.0	16.08.1974	5.9	17.08.1977
Barth	7	1014.6	leicht bew.	SW	13	14.9	10.0	21.7	16.3	12.5	9	5.3	3					
Greifswald	6	1015.3	leicht bew.	SSW	13	15.4	12.2	24.1	17.6	14.2	13	5.7	2	1951	32.9	16.08.1974	6.1	17.08.1964
Ueckermünde	7	1016.1	leicht bew.	SSW	11	14.5	13.0		18.0	14.2		X	0.8					
Emden	12	1012.8	leicht bew.	S	18	14.2	12.7	21.5	17.8	13.9	13	4.7	0.0	1947	31.8	20.08.1983	5.7	11.08.1965
Bremen/Flugh.	5	1014.7	leicht bew.	SSW	18	14.3	13.7	23.8	16.9	12.3	10	4.7	2	1890	34.7	11.08.1975	4.4	19.08.1978
Soltau	78	1016.3	Regen	SW	15	13.7	12.3	23.2	16.4	12.1	11	5.7	6	1947	33.9	11.08.1975	3.4	20.08.1949
Boizenburg	46	1016.7	stark bew.	SSW	17	14.0	10.1	23.4	17.5	13.1	13	7.5	0.6					
Lüchow	18	1016.5	leicht bew.	SW	8	14.3	12.8	24.6	17.9	12.9	11	8.2	0.9	1955	34.5	16.08.1974	4.1	20.08.1968
Seehausen/Altm.	23	1017.2	leicht bew.	SW	13	14.2	11.9	26.0	19.0	12.9	12	6.6	1					
Marnitz	87	1015.9	wolkenlos	SSW	15	14.3	13.0	22.6	15.6	13.3	10	X	7					
Neuruppin	39	1017.2	wolkenlos	SW	8	14.3	13.5	24.8	18.3	13.5	12	9.6	2					
Neubrandenburg	80	1016.2	leicht bew.	SW	18	14.4	11.9	23.8	18.0	13.6	13	4.2	0.7					
Angermünde	55	1014.9	wolkig	SSW	11	15.5	12.9	24.7	19.5	14.8	13	8.3	0.2	1951	34.4	16.08.1989	5.0	13.08.1965
Lingen	26	1014.7	wolkig	SSW	15	14.3	13.6	22.2	17.8	13.5	13	X	0.2	1951	32.4	13.08.1953	5.5	17.08.1966
Münst.-Osn./Flugh.	52	1015.8	leicht bew.	S	11	14.0	13.8	24.2	17.0	13.0	12	5.4	12					
Osnabrück	97	1015.8	leicht bew.	SSW	11	14.4	13.2	23.5	16.6	13.2	12	5.7	31	1952	32.2	13.08.1953	6.3	12.08.1965
Bad Salzuflen	139	1016.9	stark bew.	SSW	8	14.8	12.4	22.3	16.8	12.7	11	6.0	6	1935	33.5	13.08.1966	5.1	12.08.1965
Hannover/Flugh.	54	1016.3	nach Gewitt	S	5	14.4	12.3	23.8	17.4	14.1	12	7.2	1	1936	36.5	20.08.1944	4.7	18.08.1949
Braunschweig	88	1017.3	wolkig	SSW	9	14.3	12.8	25.0	18.8	13.3	11	9.1	3	1891	36.3	19.08.1892	4.6	20.08.1949
Garlegen	48	1017.8	leicht bew.	SSW	8	13.1	10.9	25.1	17.1	11.8	11	5.6	7					
Magdeburg	84	1017.9	leicht bew.	SW	13	14.8	11.0	26.7	19.3	13.2	10	10.1	0.8	1947	35.5	16.08.1989	5.3	20.08.1949
Potsdam	99	1017.9	leicht bew.	SSW	13	14.1	12.8	26.0	19.4	13.9	13	9.7	0.2	1893	37.2	20.08.1943	6.0	13.08.1949
Berlin-Temp.	49	1017.4	leicht bew.	SSW	8	16.6	13.3	25.1	20.4	16.4	13	10.8	0.3	1876	36.0	20.08.1943	6.2	20.08.1949
Lindenberg	112	1017.6	wolkig	SW	4	15.2	9.3	25.2	19.9	13.7	12	8.5		1951	34.9	16.08.1989	7.2	11.08.1965
Manschnow	16	1017.1	wolkig	S	11	15.5	9.2	25.0	20.0	12.2	10	5.6						
Düsseldorf/Flugh.	44	1016.5	wolkig	S	13	16.6	12.0	25.8	18.8	15.3	14	6.5	4	1969	34.1	12.08.1990	6.9	18.08.1978
Bocholt	24	1015.3	wolkig	SW	17	15.2	13.2	23.6	16.9	13.6	12	8.0	8	1947	34.0	16.08.1947	5.1	11.08.1987
Essen	161	1016.7	wolkig	SW	9	14.8	12.4	23.2	16.3	13.4	12	8.3	15	1935	31.8	12.08.1990	7.8	13.08.1949
Kahler Asten	859	-	leicht bew.	SW	17	10.3	8.9	17.5	12.5	9.7	9	6.4	0.0	1955	28.3	16.08.1974	3.8	18.08.1970
Bad Lippspringe	158	1016.9	wolkig	SSW	9	15.5	12.0	24.2	17.5	13.0	10	7.4	1	1951	33.0	15.08.1953	5.5	17.08.1966
Kassel	233	1018.9	wolkig	SSW	9	13.5	12.0	23.0	17.4	13.0	11	8.4	0.4	1951	34.0	16.08.1974	5.1	14.08.1960
Göttingen	173	1018.3	leicht bew.	SSE	9	14.7	12.8	24.0	19.1	13.3	11	8.3	3	1947	35.0	16.08.1989	3.2	14.08.1949
Leinefelde	356	1018.5	leicht bew.	WSW	4	14.1	12.2	23.4	17.2	12.6	11	9.8	5	1957	33.3	16.08.1974	4.1	12.08.1965
Braunlage	610	1018.4	leicht bew.	WSW	8	11.7	11.7	25.0	15.0	10.5	7	6.6	2	1936	30.6	16.08.1989	3.2	14.08.1960
Brocken	1153	-	Nebel	SW	42	8.7	8.7	14.0	11.6	8.1	6	7.9	4	1951	24.6	16.08.1989	2.7	19.08.1972
Artern	166	1018.7	leicht bew.	SSW	5	14.9	10.9	25.6	18.5	13.6	13	9.4	0.2	1954	35.2	16.08.1989	6.4	14.08.1965
Leipzig/Flugh.	141	1018.5	leicht bew.	SSW	11	15.8	11.2	25.2	20.0	14.7	14	9.3	0.0	1951	35.4	16.08.1974	7.3	12.08.1979
Wittenberg	106	1018.1	leicht bew.	SW	9	15.4	9.8	25.7	20.4	14.6	13	8.2		1951	36.2	16.08.1989	6.2	12.08.1965
Oschatz	152	1018.3	wolkig	SW	18	17.5	12.9	25.4	18.6	16.4	12	9.7						
Dresden/Flugh.	227	1017.5	leicht bew.	WSW	13	19.7	10.4	24.3	20.3	17.1	12	9.2		1917	36.8	20.08.1943	6.6	13.08.1949
Dobertug-Kir.	99	1018.1	wolkig	SW	5	16.1	10.5	25.7	19.1	14.1	12	8.4						
Cottbus	69	1018.1	leicht bew.	WSW	13	16.2	9.1	25.7	20.2	14.3	12	10.1		1951	35.5	13.08.1966	6.2	19.08.1970
Görlitz	238	1018.6	wolkig	SSW	17	17.1	11.3	24.7	18.0	13.8	10	8.3		1951	34.0	17.08.1974	5.5	14.08.1965
Aachen	205	1016.6	leicht bew.	SSW	17	15.0	12.1	24.0	17.8	14.5	12	5.9	7	1891	36.4	18.08.1892	6.0	18.08.1896
Nürburg	629	1019.2	wolkig	SSW	17	14.4	10.5	20.9	15.4	11.3	11	7.4	0.0	1947	31.0	16.08.1947	5.0	19.08.1968
Köln-Bonn/Flugh.	99	1017.7	leicht bew.	SSE	11	15.1	12.4	23.6	16.0	13.0	11	6.6	0.0	1958	34.6	12.08.1990	5.2	17.08.1966
Benndorf	132	1019.3	leicht bew.	SSW	9	15.3	11.4	25.9	18.9	15.0	13	7.7	0.0	1951	36.2	16.08.1974	7.9	19.08.1968
Bad Marienberg	555	1019.2	stark bew.	SSW	9	12.4	11.5	22.3	15.4	10.7	8	8.6	0.0	1963	30.5	16.08.1974	5.5	19.08.1968
Gießen	195	1020.2	leicht bew.	SSE	8	14.6	10.4	25.1	20.1	13.8	12	9.0	0.0	1939	34.4	19.08.1947	5.6	14.08.1960
Bad Hersfeld	225	1019.2	stark bew.	SSW	2	13.8	12.4	24.7	18.9	12.2	11	9.0	1	1949				