

# Wetterkarte

ISSN 0936-5818

D 7311 A

Amtsblatt des Deutschen Wetterdienstes

Erscheint täglich  
Nur Postbezug

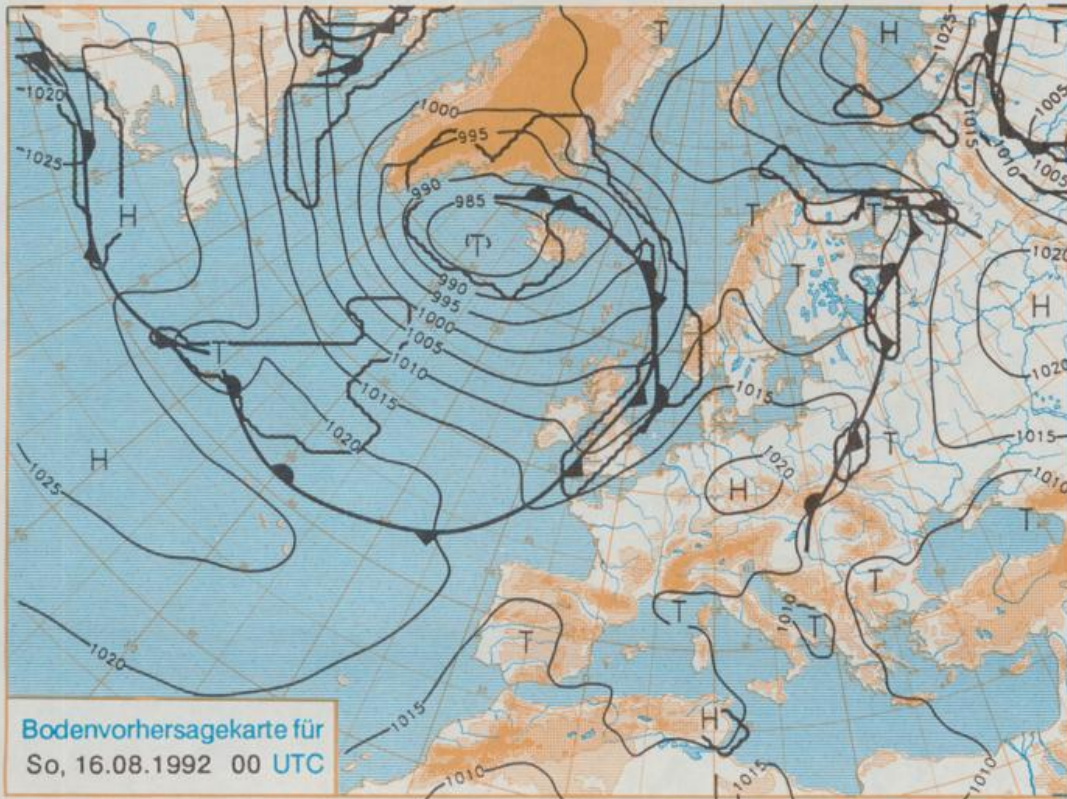
Druck und Verlag: Deutscher Wetterdienst, Zentralamt  
Frankfurter Straße 135, 6050 Offenbach am Main  
Postfach 10 04 85, Telefon: (069) 80 62-225  
Telex: (069) 4152817, Telefax: (069) 80 62-484  
Postgirokonto Frankfurt: BLZ 500 100 60, KINr. 490 31-608

Schutzgebühr monatlich 18,-DM  
einschließlich Versandkosten,  
Einzelpreis 0,80 DM  
zuzüglich Versandkosten

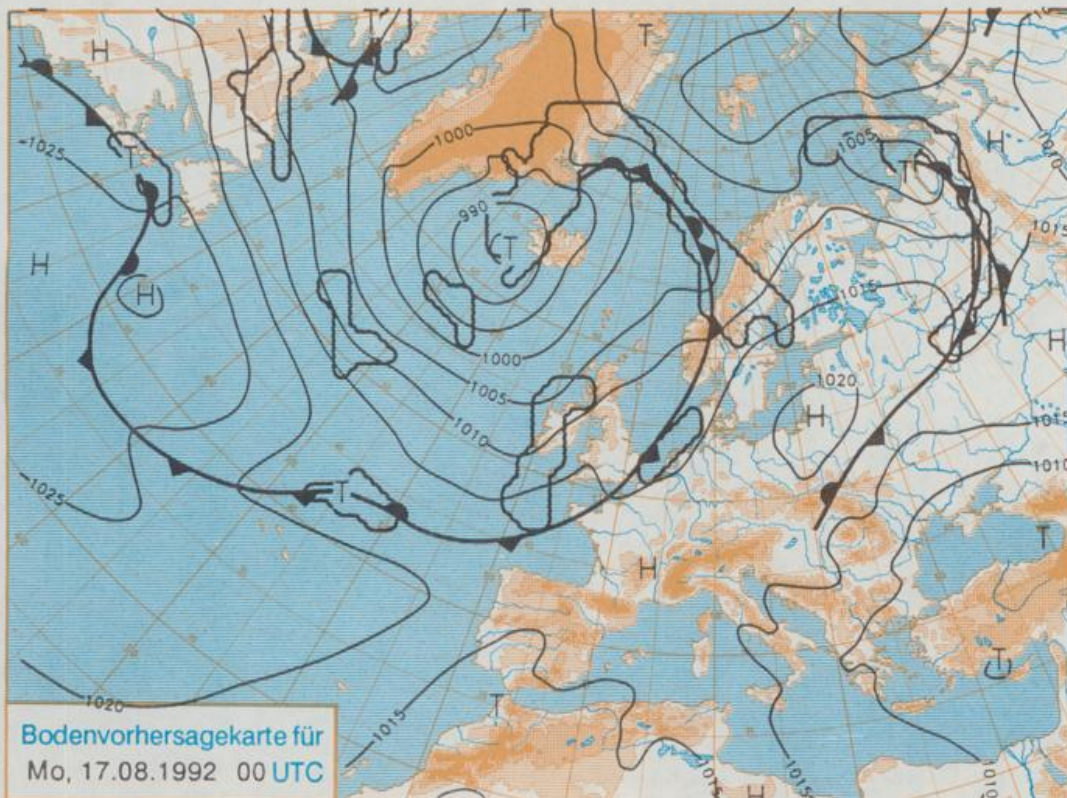
Jahrgang 1992

Freitag, den 14. August

Nummer 227



Stereographische Projektion 1 : 60 000 000 60°N



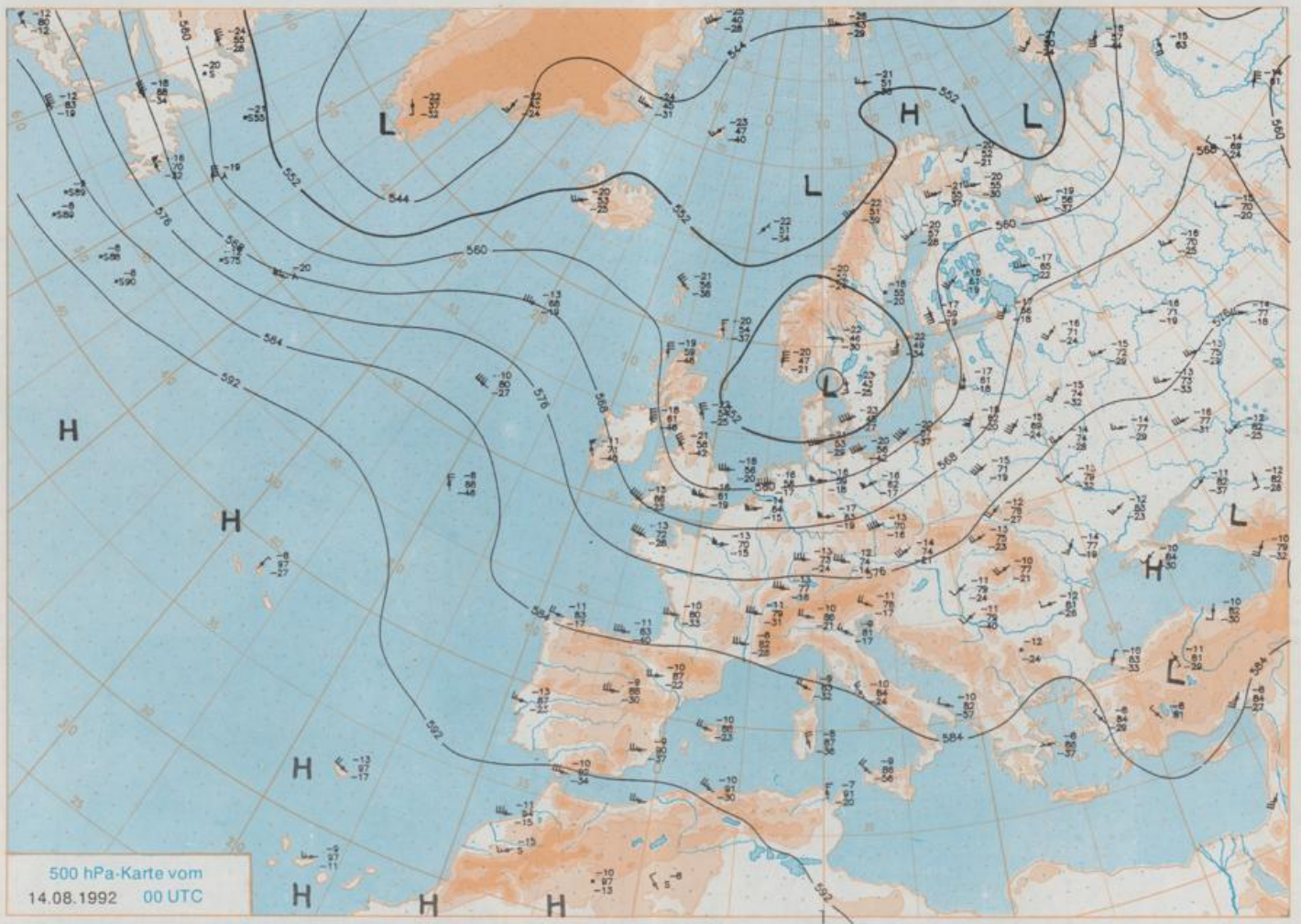
## Deutschland-Vorhersage für Sonntag, 13.08.1992

Der Ausläufer des Skageraktiefs weist auf der 00-UTC-Bodenanalyse von Freitag eine sehr wetteraktive Welle auf, die über Deutschland hinweg bis Sonntag zum Baltikum zieht. Ihre Kaltfront hat dann die Ostalpen erreicht. Dahinter baut sich rasch ein Hochkeil auf, aus dem sich am Sonntag eine abgeschlossene Hochzelle über Thüringen entwickelt. Damit kann eine vom Nordmeer zur Biskaya verlaufende Kaltfront nicht mehr auf Mitteleuropa übergreifen. Auf ihrer Ostseite wird am Montag von Süden und Südwesten wieder sehr warme Luft herangeführt.

Nachts klar, am Tage Überwiegend sonnig und trocken. Tiefstwerte 7 bis 12 Grad C. Höchsttemperaturen zwischen 23 Grad im Nordosten und 28 Grad C im Südwesten. Meist schwachwindig.

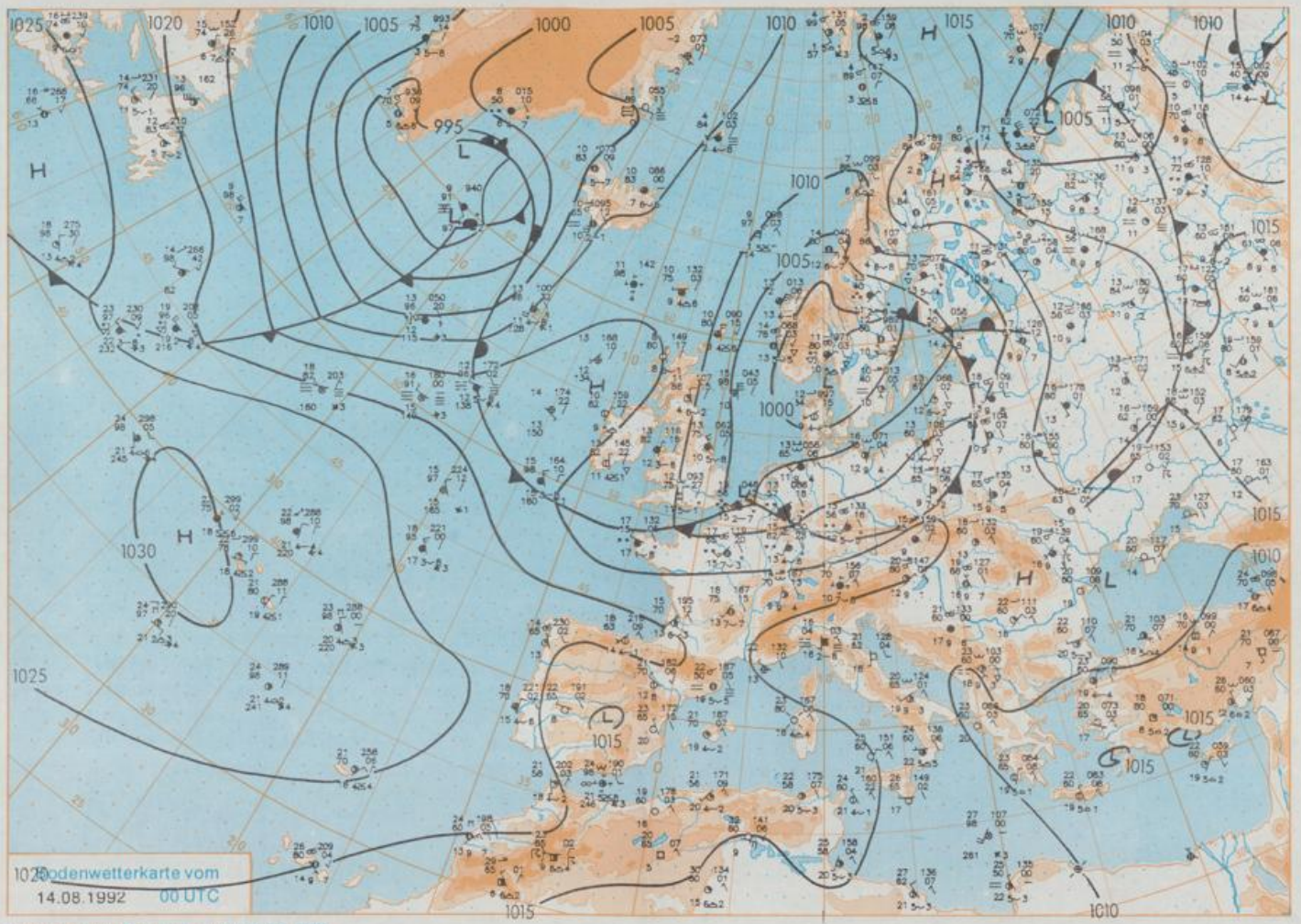
## Weitere Aussichten für Montag, 17.08.1992

Weiterhin sonnig und sehr warm.



500 hPa-Karte vom  
14.08.1992 00 UTC

Stereographische Projektion 1 : 30 000 000 60°N



Stereographische Projektion 1 : 30 000 000 60°N

Wettermeldungen von Freitag, dem 14. August 1992 06 UTC

Station	Bar.-höhe (m)	Luftdr. red.NN (hPa)	Wetter	Wind km/h	Temperatur (Grad C)					Sonne Vort. Std.	RR 24h mm	Schnee höhe cm	Extremwerte der Lufttemperatur in der Dekade vom 11.08. bis 20.08.					
					Luft 2 m	Tau-punkt	Max	Mittel Vortag	Min				Nacht 2 m	Tmax Datum	Tmin Datum	Tmax Datum	Tmin Datum	
																		5 cm
Helgoland	8	1002.9	stark bew.	NW	13	15.6	10.9	17.1	15.2	14.2	13	3.4	15	1952	26.7	11.08.1975	11.1	15.08.1956
List / Sylt	29	1002.0	leicht bew.	WNW	18	14.9	9.3	17.2	15.6	14.2	12	5.9	6	1937	32.6	11.08.1975	9.5	16.08.1943
Schleswig	48	1002.7	stark bew.	SSW	13	12.3	12.0	16.9	12.8	12.0	12	2.5	36	1947	32.0	11.08.1975	5.2	20.08.1949
Kiel	31	1003.2	bedeckt	SSW	3	12.7	11.9	17.9	14.0	12.2	12	4.8	21	1940	31.7	11.08.1975	4.7	13.08.1987
Arkona	42	1003.5	bedeckt	SW	31	14.0	9.7	19.1	14.9	12.6	11	4.4	6	1951	31.3	16.08.1974	9.3	12.08.1979
Norderney	16	1003.2	Regen	WSW	13	13.9	12.4	17.2	15.7	13.9	13	4.1	19	1947	31.9	13.08.1953	10.4	17.08.1966
Bremerhaven	11	1003.3	bedeckt	S	9	13.0	10.1	18.3	16.0	12.9	13	4.1	0.0	1949	32.1	11.08.1975	8.2	13.08.1987
Cuxhaven	12	1003.6	bedeckt	SSW	15	13.1	11.7	18.5	15.4	13.1	12	5.6	7	1946	31.2	13.08.1953	9.3	16.08.1946
Hamburg/Flugh.	16	1003.9	Regen	SSW	5	13.2	12.1	19.8	16.2	13.1	11	5.8	0.9	1891	34.3	20.08.1932	2.4	20.08.1949
Lübeck	15	1004.0	Regen	S	9	12.9	12.0	20.2	16.1	13.3	13	4.4	0.9	1890	33.7	19.08.1893	4.1	20.08.1929
Boltenhagen	17	1003.6	Regen	SSW	18	13.3	11.1	19.4	15.4	13.3	12	4.6	0.5	1951	32.3	16.08.1974	6.6	13.08.1987
Schwerin	67	1004.4	Regen	S	4	12.8	12.6	19.5	15.9	12.7	12	2.8	2	1946	32.7	16.08.1974	5.5	20.08.1949
Warnemünde	10	1004.0	bedeckt	S	13	13.8	10.2	20.2	16.3	13.4	12	5.2	1	1951	33.5	16.08.1974	8.0	13.08.1987
Teterow	50	1004.7	Sprühregen	S	17	13.4	11.8	21.1	17.1	13.0	12	4.3	0.5	1947	34.0	16.08.1974	5.9	17.08.1977
Barth	7	1004.0	bedeckt	SSW	15	13.6	8.6	19.5	15.0	12.2	11	2.9	1					
Greifswald	6	1004.8	Regen	SSW	13	14.2	9.4	20.8	17.5	14.0	13	5.2	0.8	1951	32.9	16.08.1974	6.1	17.08.1964
Ueckermünde	7	1005.7	Regen	S	11	14.7	12.7		15.6	14.2		X	9					
Emden	12	1003.1	stark bew.	SSW	9	13.0	12.1	18.3	16.1	12.8	13	3.9	0.0	1947	31.8	20.08.1983	5.7	11.08.1965
Bremen/Flugh.	5	1002.7	Regen	NE	4	13.1	12.9	20.1	16.2	12.7	12	5.0	10	1890	34.7	11.08.1975	4.4	19.08.1978
Soi tau	78	1004.0	Regen	still		13.3	12.6	19.4	16.0	13.1	13	5.7	7	1947	33.9	11.08.1975	3.4	20.08.1949
Boizenburg	46	1004.5	Regen	SSE	8	13.2	9.8	19.4	16.1	12.6	12	4.7	4					
Lüchow	18	1004.4	Regen	SW	11	14.2	13.5	20.8	16.8	15.3	12	6.2	3	1955	34.5	16.08.1974	4.1	20.08.1968
Seehausen/Altm.	23	1004.8	Regen	S	11	14.2	12.9	21.2	17.0	13.4	13	3.0	2					
Marnitz	87	1004.3	Regen	S	11	13.1	12.3	19.6	15.9	12.9	12	X	5					
Neuruppin	39	1005.4	bedeckt	S	13	15.6	15.4	20.6	15.9	14.4	12	4.2	5					
Neubrandenburg	80	1005.0	Regen	S	9	13.0	10.9	19.2	15.9	13.0	13	3.5	9					
Angermünde	55	1006.1	Sprühregen	SSW	17	14.8	13.7	19.7	16.4	14.5	13	4.3	2	1951	34.4	16.08.1989	5.0	13.08.1965
Lingen	26	1002.6	Regen	N	8	13.2	13.2	19.5	15.5	13.0	13		16	1951	32.4	13.08.1953	5.5	17.08.1966
Münst.-Osn./Flugh.	52	1001.4	Regen	SSW	13	14.5	13.7	20.1	15.6	13.8	14	5.2	21					
Osnabrück	97	1001.5	Regen	SSW	15	14.1	13.4	19.5	15.1	13.5	13	4.4	20	1952	32.2	13.08.1953	6.3	12.08.1965
Bad Salzungen	139	1002.4	Regen	S	13	13.7	13.4	19.2	15.0	13.1	13		14	1935	33.5	13.08.1966	5.1	12.08.1965
Hannover/Flugh.	54	1002.6	Regen	SSE	13	13.7	13.7	20.5	15.9	13.5	13	3.3	10	1936	36.5	20.08.1944	4.7	18.08.1949
Braunschweig	88	1003.9	Regen	S	8	13.9	13.1	21.0	15.8	13.9	13	5.2	2	1891	36.3	19.08.1892	4.6	20.08.1949
Gardelegen	48	1005.1	Regen	S	15	14.4	10.9	20.5	16.7	13.7	13	3.2	0.2					
Magdeburg	84	1005.7	Regen	S	15	14.4	11.6	20.5	16.4	14.1	13	3.8	3	1947	35.5	16.08.1989	5.3	20.08.1949
Potsdam	99	1006.7	Regen	SSW	18	15.5	12.3	19.0	16.1	14.2	14	3.5	5	1893	37.2	20.08.1943	6.0	13.08.1949
Berlin-Temp.	49	1006.7	wolkig	SSW	17	16.3	12.6	19.4	16.5	15.1	14	2.9	3	1876	36.0	20.08.1943	6.2	20.08.1949
Lindenberg	112	1007.7	wolkig	SSW	15	15.9	11.4	17.4	14.8	14.3	13	2.2	3	1951	34.9	16.08.1989	7.2	11.08.1965
Manschnow	16	1006.9	stark bew.	SSW	22	16.5	11.3	18.1	15.7	14.9	14	1.4	3					
Düsseldorf/Flugh.	44	1002.2	Regen	SW	30	15.1	13.3	19.5	16.2	14.4	14	0.4	15	1969	34.1	12.08.1990	6.9	18.08.1978
Bocholt	24	1002.2	stark bew.	NNE	18	13.4	12.7	19.9	15.8	13.4	13	4.1	29	1947	34.0	16.08.1947	5.1	11.08.1987
Essen	161	1002.5	Regen	SW	21	14.0	13.7	17.5	14.4	13.2	13	1.8	23	1935	31.8	12.08.1990	7.8	13.08.1949
Kahler Asten	859	-	Regen	SW	37	10.0	10.0	11.0	9.8	9.3	9	0.3	14	1955	28.3	16.08.1974	3.8	18.08.1970
Bad Lippspringe	158	1002.9	Regen	SSW	9	13.7	13.0	19.1	15.1	12.9	13	3.0	11	1951	33.0	15.08.1953	5.5	17.08.1966
Kassel	233	1005.6	Regen	SSW	18	14.4	13.4	17.3	14.2	13.4	13	0.6	2	1951	34.0	16.08.1974	5.1	14.08.1960
Göttingen	173	1004.5	Regen	S	11	14.3	13.5	19.0	15.0	13.7	13	1.1	4	1947	35.0	16.08.1989	3.2	14.08.1949
Leinefelde	356	1004.5	Regen	SSW	18	13.8	12.8	16.8	13.4	12.7	12	0.9	4	1957	33.3	16.08.1974	4.1	12.08.1965
Braunlage	610	1004.0	Regen	SSW	28	11.4	11.4	13.9	11.3	10.9	11	0.7	16	1936	30.6	16.08.1989	3.2	14.08.1960
Brocken	1153	-	Regen	SSW	78	8.3	8.3	11.8	7.4	7.1	7		17	1951	24.6	16.08.1989	2.7	19.08.1972
Artern	166	1005.8	Regen	S	13	14.4	13.0	18.3	14.9	14.0	14	0.7	4	1954	35.2	16.08.1989	6.4	14.08.1965
Leipzig/Flugh.	141	1007.0	Regen	S	21	14.8	12.6	17.5	15.9	14.8	14		3	1951	35.4	16.08.1974	7.3	12.08.1979
Wittenberg	106	1006.9	Regen	S	15	14.9	13.9	19.0	16.4	14.3	13	2.8	5	1951	36.2	16.08.1989	6.2	12.08.1965
Oschatz	152	1008.1	Regen	SSW	26	15.8	13.1	18.8	15.8	14.5	13	0.9	3					
Dresden/Flugh.	227	1009.1	Regen	S	9	15.8	12.6	20.0	17.0	15.5	14		0.2	1917	36.8	20.08.1943	6.6	13.08.1949
Doblerug-Kir.	99	1008.1	Regen	SSW	17	15.8	12.9	19.0	16.1	14.6	14	0.5	4					
Cottbus	69	1008.8	wolkig	SSW	17	16.9	11.9	19.2	15.9	15.2	14	1.4	3	1951	35.5	13.08.1966	6.2	19.08.1970
Görlitz	238	1010.0	stark bew.	SSW	24	15.2	11.7	20.1	15.6	13.7	13	0.7	0.9	1951	34.0	17.08.1974	5.5	14.08.1965
Aachen	205	1003.7	Regen	SW	26	14.1	13.6	16.3	14.1	13.2	13		17	1891	36.4	18.08.1892	6.0	18.08.1896
Nürburg	629	1005.7	Regen	SSW	33	11.4	11.0	12.5	11.5	10.5	11		12	1947	31.0	16.08.1947	5.0	19.08.1968
Köln-Bonn/Flugh.	99	1004.0	Regen	S	11	14.2	13.2	17.6	14.9	13.4	13		11	1958	34.6	12.08.1990	5.2	17.08.1966
Bendorf	132	1005.9	stark bew.	SW	21	14.9	11.5	17.5	15.4	14.4	14		4	1951	36.2	16.08.1974	7.9	19.08.1968
Bad Marienberg	555	1005.6	Regen	SW	33	11.6	10.9	13.4	12.0	11.3	11		26	1963	30.5	16.08.1974	5.5	19.08.1968
Gießen	195	1006.3	Regen	S	11	15.0	14.0	17.1	14.7	14.2	14		8	1939	34.4	19.08.1947	5.6	14.08.1960
Bad Hersfeld	225	1006.1	stark bew.	WSW	9	14.8	14.0	17.7	14.8	14.0	14	0.2	8	1949	34.4	16.08.1974	4.1	12.08.1965
Wasserkuppe	925	-	Regen	SSW	44	10.7												