

# Wetterkarte

ISSN 0936-5818

D 7311 A

Amtsblatt des Deutschen Wetterdienstes

Erscheint täglich  
Nur Postbezug

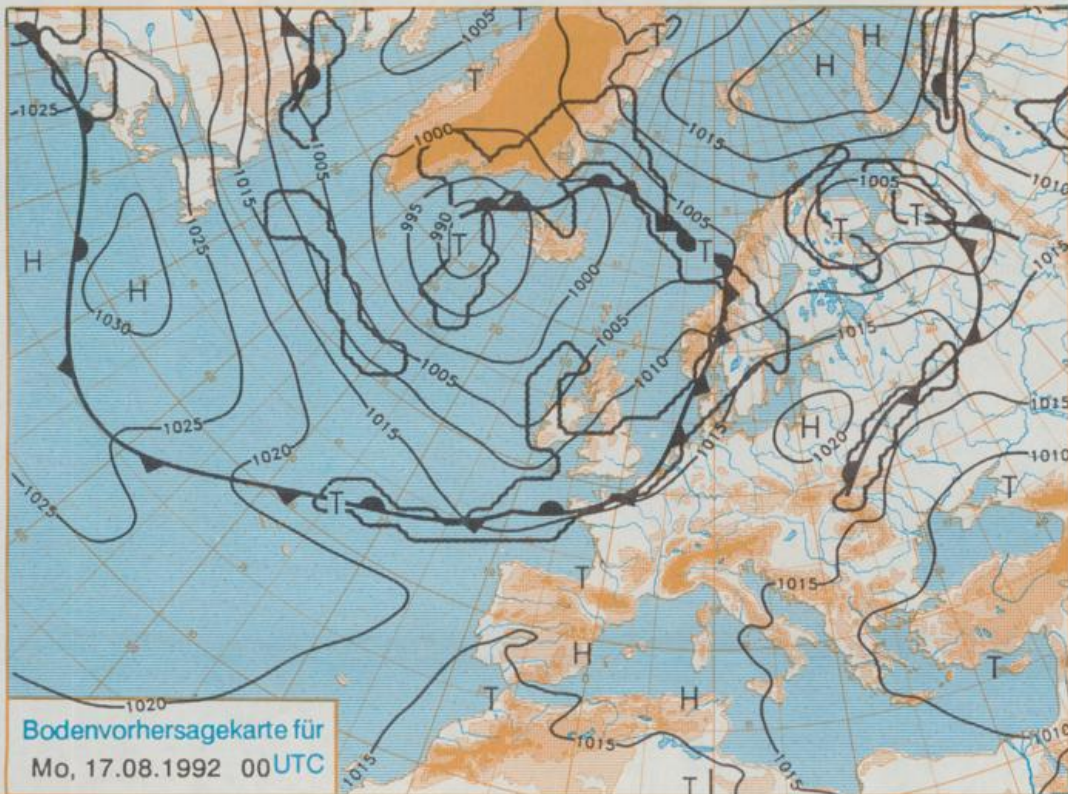
Druck und Verlag: Deutscher Wetterdienst, Zentralamt  
Frankfurter Straße 135, 6050 Offenbach am Main  
Postfach 10 04 65, Telefon: (069) 80 62-225  
Telex: (069) 4152817, Telefax: (069) 80 62-484  
Postgirokonto Frankfurt: BLZ 500 100 60, KINr. 490 31-806

Schutzgebühr monatlich 18,-DM  
einschließlich Versandkosten,  
Einzelpreis 0,80 DM  
zuzüglich Versandkosten

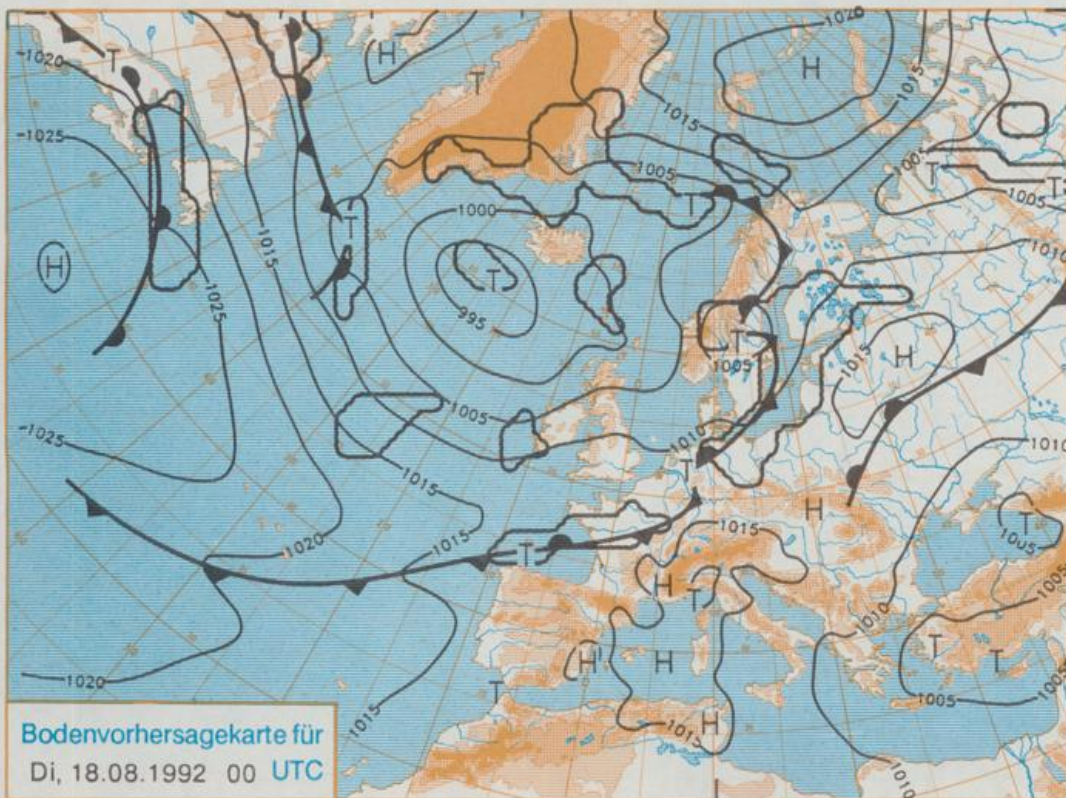
Jahrgang 1992

Samstag, den 15. August

Nummer 228



Stereographische Projektion 1 : 60 000 000 60°N



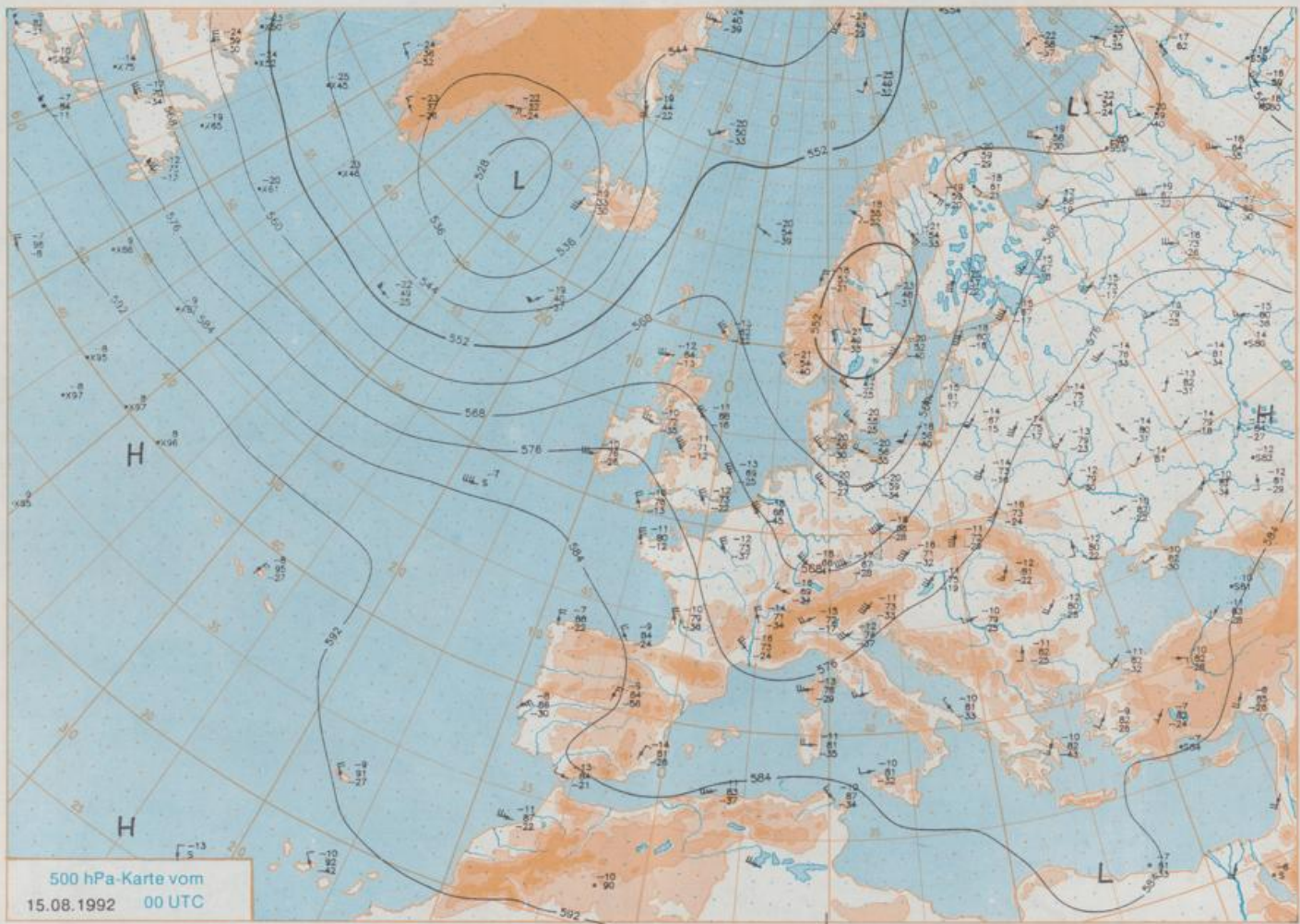
## Deutschland-Vorhersage für Montag, 17.08.1992

Die am Samstag 00 UTC über den Alpen angelangte Kaltfront schwenkt weiter ostwärts, so daß sich die nach Mitteleuropa eingeflossene frische Meeresluft kräftig erwärmen kann. Im Laufe des Montags greift von Nordwesten eine gewittrige Kaltfront über. Sie beeinflusst bis Dienstag große Teile Deutschlands.

Sonnig, im Tagesverlauf im Westen und Norden aufkommende starke Bewölkung mit Gewitterschauern. Frühtemperaturen 11 bis 16 Grad C. Tageshöchsttemperaturen 22 bis 27, im Süden bis 33 Grad C. Von Gewitterböen abgesehen schwacher bis mäßiger Wind aus südlichen Richtungen.

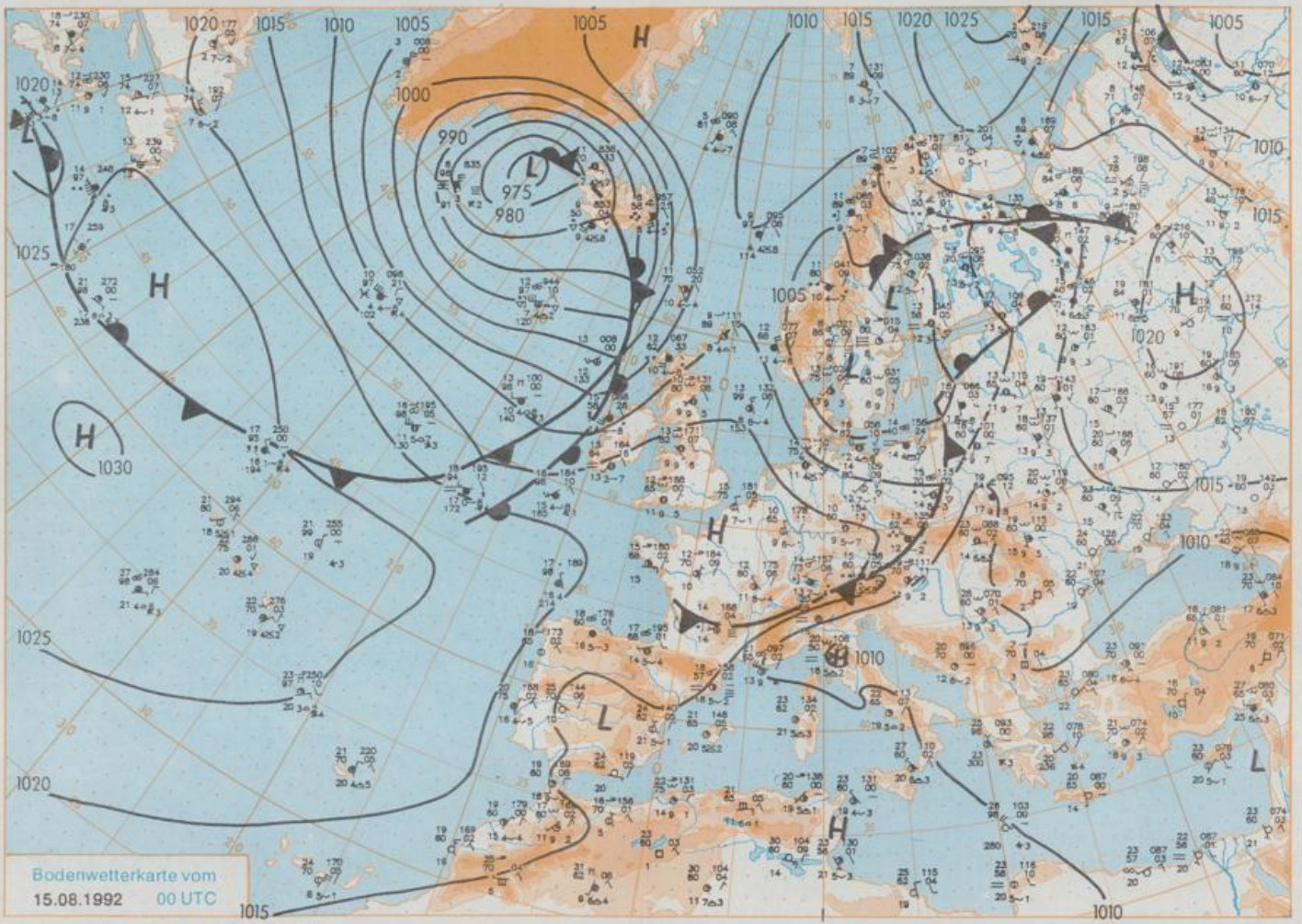
## Weitere Aussichten für Dienstag, 18.08.1992

Schwülwarm und gewittrig.



500 hPa-Karte vom  
15.08.1992 00 UTC

Stereographische Projektion 1 : 30 000 000 60°N



Stereographische Projektion 1 : 30 000 000 60°N

Wettermeldungen von Samstag, dem 15. August 1992 06 UTC

Station	Bar.-höhe (m)	Luftdr. red.NN (hPa)	Wetter	Wind km/h	Temperatur (Grad C)					Sonne Vorl. Std.	RR 24h mm	Schnee höhe cm	Extremwerte der Lufttemperatur in der Dekade vom 11.08. bis 20.08.				
					Luft 2 m	Tau-punkt	Max Vortag	Mittel 2 m	Min 2 m				Nacht 5 cm	Tmax Datum	Tmin Datum		
																11.08.1975	11.08.1975
Helgoland	8	1013.4	wolkig	WNW 39	15.2	8.3	17.9	15.1	13.8	12	5.9	3	1952	26.7	11.08.1975	11.1	15.08.1966
List / Sylt	29	1011.1	Schauer	NW 39	14.3	7.5	17.9	15.3	13.4	13	7.6	0.5	1937	32.6	11.08.1975	9.5	16.08.1943
Schleswig	48	1011.9	stark bew.	WNW 17	13.0	9.0	18.6	14.0	12.6	12	6.3	0.5	1947	32.0	11.08.1975	5.2	20.08.1949
Kiel	31	1011.8	stark bew.	W 17	13.5	9.7	19.3	14.8	13.1	12	4.1	2	1940	31.7	11.08.1975	4.7	13.08.1987
Arkona	42	1008.4	stark bew.	W 52	14.5	10.4	16.8	15.3	14.3	13	0.8	0.5	1951	31.3	16.08.1974	9.3	12.08.1979
Norderney	16	1014.7	wolkig	NW 33	15.1	8.8	17.3	15.7	14.1	13	6.4	0.6	1947	31.9	13.08.1953	10.4	17.08.1966
Bremerhaven	11	1014.0	wolkig	W 21	14.2	10.5	17.6	15.0	13.9	12	3.2	2	1949	32.1	11.08.1975	8.2	13.08.1987
Cuxhaven	12	1013.4	wolkig	WNW 26	14.6	7.5	18.5	15.4	14.0	11	4.6	1	1946	31.2	13.08.1953	9.3	16.08.1946
Hamburg/Flugh.	16	1013.3	wolkig	W 9	12.9	11.3	18.8	15.4	12.7	10	2.2	16	1891	34.3	20.08.1932	2.4	20.08.1949
Lübeck	15	1012.5	stark bew.	W 5	13.5	11.1	19.3	15.1	13.1	13	0.9	2	1890	33.7	19.08.1893	4.1	20.08.1929
Boltenhagen	17	1011.8	bedeckt	W 28	14.0	11.1	20.2	15.0	14.0	13	1.7	0.2	1951	32.3	16.08.1974	6.6	13.08.1987
Schwerin	67	1012.6	stark bew.	W 18	13.3	12.1	16.6	13.9	13.0	12		3	1946	32.7	16.08.1974	5.5	20.08.1949
Warnemünde	10	1011.0	bedeckt	W 42	14.9	11.7	18.5	15.4	14.3	13	0.3	3	1951	33.5	16.08.1974	8.0	13.08.1987
Teterow	50	1011.6	stark bew.	W 15	13.6	12.5	15.3	13.7	13.1	12		8	1947	34.0	16.08.1974	5.9	17.08.1977
Barth	7	1009.9	bedeckt	W 24	14.3	10.7	17.5	14.8	13.6	13	0.5	10					
Greifswald	6	1009.9	Schauer	WSW 17	13.8	11.3	15.5	14.6	13.0	12		5	1951	32.9	16.08.1974	6.1	17.08.1964
Ueckermünde																	
Emden	12	1015.1	wolkig	W 9	13.5	10.9	19.2	15.2	13.2	12	3.3	1	1947	31.8	20.08.1983	5.7	11.08.1965
Bremen/Flugh.	5	1014.8	wolkig	W 17	13.1	12.4	19.7	14.8	12.8	12	1.7	4	1890	34.7	11.08.1975	4.4	19.08.1978
Soi tau	78	1014.7	stark bew.	W 11	13.0	11.3	17.8	14.1	12.7	13	1.4	7	1947	33.9	11.08.1975	3.4	20.08.1949
Boizenburg	46	1014.4	stark bew.	W 17	13.0	10.6	17.1	13.7	12.8	13	0.7	10					
Lüchow	18	1013.8	Regen	W 15	13.4	12.4	16.7	14.3	13.4	13	0.7	13	1955	34.5	16.08.1974	4.1	20.08.1968
Seehausen/Altm.	23	1013.9	stark bew.	W 21	13.8	12.0	16.5	14.4	13.5	13	0.6	11					
Marnitz	87	1012.5		W 18	13.1	13.0	15.3	13.6	12.9	12	X	16					
Neuruppin	39	1013.1	Regen	W 9	13.2	12.9	17.2	14.8	13.1	12		23					
Neubrandenburg	80	1011.5	stark bew.	W 26	13.9	12.0	15.8	14.0	12.9	12		15					
Angermünde	55	1011.8	stark bew.	SW 28	13.9	13.5	16.7	15.0	13.4	12		25	1951	34.4	16.08.1989	5.0	13.08.1965
Lingen	26	1016.2	stark bew.	WSW 8	13.2	10.7	20.0	15.3	13.0	12		8	1951	32.4	13.08.1953	5.5	17.08.1966
Münst.-Osn./Flugh.	52	1016.2	stark bew.	W 15	13.2	11.5	20.1	15.2	13.0	12	4.0	5					
Osnabrück	97	1015.6	stark bew.	WSW 8	13.0	11.1	19.0	14.6	12.7	12	3.2	8	1952	32.2	13.08.1953	6.3	12.08.1965
Bad Salzflufen	139	1016.5	stark bew.	W 8	12.5	11.0	17.6	14.6	12.2	11	2.1	11	1935	33.5	13.08.1966	5.1	12.08.1965
Hannover/Flugh.	54	1014.9	stark bew.	W 13	13.5	11.1	18.1	14.9	13.4	13	2.0	13	1936	36.5	20.08.1944	4.7	18.08.1949
Braunschweig	88	1014.8	bedeckt	W 9	13.5	11.2	17.0	14.0	13.3	12	1.7	9	1891	36.3	19.08.1892	4.6	20.08.1949
Gardelegen	48	1014.7		W 15	13.6	8.9	17.1	14.2	13.0	12	1.3	10					
Magdeburg	84	1014.8	bedeckt	W 15	13.8	10.6	18.0	14.4	12.7	12	1.6	14	1947	35.5	16.08.1989	5.3	20.08.1949
Potsdam	99	1014.0	stark bew.	W 21	13.5	11.9	17.8	14.6	12.7	12	0.2	9	1893	37.2	20.08.1943	6.0	13.08.1949
Berlin-Temp.	49	1013.3	stark bew.	W 18	14.4	12.0	18.8	15.3	13.3	12	0.3	5	1876	36.0	20.08.1943	6.2	20.08.1949
Lindenberg	112	1013.7	stark bew.	W 15	13.3	10.1	18.8	14.6	11.3	10	0.8	8	1951	34.9	16.08.1989	7.2	11.08.1965
Manschnow	16	1012.8	wolkig	WSW 11	14.1	10.6	19.3	15.7	12.1	11	1.0	13					
Düsseldorf/Flugh.	44	1017.7	bedeckt	WSW 5	13.1	11.2	18.8	15.2	11.3	10	2.6	11	1969	34.1	12.08.1990	6.9	18.08.1978
Bocholt	24	1017.2	stark bew.	W 8	13.6	11.2	20.2	15.2	13.3	13	4.9	0.4	1947	34.0	16.08.1947	5.1	11.08.1987
Essen	161	1017.4	stark bew.	WSW 5	11.7	10.8	16.8	14.3	10.8	10	3.9	5	1935	31.8	12.08.1990	7.8	13.08.1949
Kahler Asten	859	-	in Wolken	WNW 13	7.5	7.5	10.7	9.7	7.3	7	1.3	13	1955	28.3	16.08.1974	3.8	18.08.1970
Bad Lippspringe	158	-	leicht bew.	WSW 7	12.5	10.9	17.1	14.0	11.8	10	1.4	14	1951	33.0	15.08.1953	5.5	17.08.1966
Kassel	233	1016.8	bedeckt	W 13	11.9	9.3	17.1	14.5	10.9	8	2.1	4	1951	34.0	16.08.1974	5.1	14.08.1960
Göttingen	173	1016.4	bedeckt	WSW 5	12.4	9.7	17.1	14.4	12.0	10	1.8	5	1947	35.0	16.08.1989	3.2	14.08.1949
Leinefelde	356	1016.0	bedeckt	W 13	11.2	10.1	15.8	12.9	10.7	10	1.4	4	1957	33.3	16.08.1974	4.1	12.08.1965
Braunlage	610	1015.7	Regen	W 8	9.3	9.3	12.7	10.6	9.3	9	0.9	24	1936	30.6	16.08.1989	3.2	14.08.1960
Brocken	1153	-	Regen	W 35	5.9	5.9	9.5	7.4	5.7	5		32	1951	24.6	16.08.1989	2.7	19.08.1972
Artern	166	1015.5	stark bew.	SW 11	12.7	9.9	18.7	15.1	11.0	10	3.1	0.8	1954	35.2	16.08.1989	6.4	14.08.1965
Leipzig/Flugh.	141	1015.2	wolkig	W 22	13.1	10.2	19.4	15.3	11.7	11	1.7	2	1951	35.4	16.08.1974	7.3	12.08.1979
Wittenberg	106	1014.3	wolkig	WSW 17	13.8	10.7	19.0	15.2	11.8	11	0.6	9	1951	36.2	16.08.1989	6.2	12.08.1965
Oschatz	152	1013.0	leicht bew.	SW 15	12.7	11.5	19.5	15.2	11.0	10	0.8	4					
Dresden/Flugh.	227	1015.7	leicht bew.	WSW 11	13.2	11.0	19.9	15.9	12.4	11	0.1	3	1917	36.8	20.08.1943	6.6	13.08.1949
Doberlug-Kir.	99	1015.2	stark bew.	SW 13	12.5	10.6	19.8	14.8	10.4	9	X	6					
Cottbus	69	1014.4	wolkig	WSW 15	12.5	10.2	20.4	15.3	10.7	10	0.3	1	1951	35.5	13.08.1966	6.2	19.08.1970
Görlitz	238	1015.3	leicht bew.	W 8	11.9	10.1	19.0	14.6	8.8	7	0.4	0.7	1951	34.0	17.08.1974	5.5	14.08.1965
Aachen	205	1017.6	stark bew.	WSW 8	12.6	10.5	18.6	14.4	11.7	-10	5.0	3	1891	36.4	18.08.1892	6.0	18.08.1896
Nürnberg	629	1018.9	Sprühregen	SW 5	8.4	8.0	15.1	11.5	10.5	7	4.6	6	1947	31.0	16.08.1947	5.0	19.08.1968
Köln-Bonn/Flugh.	99	1018.0	stark bew.	SSE 5	11.4	11.0	18.6	14.5	9.0	7	3.7	6	1958	34.6	12.08.1990	5.2	17.08.1966
Bendorf	132	1018.4	wolkig	SE 2	10.8	9.1	20.5	15.3	10.1	9	2.6	4	1951	36.2	16.08.1974	7.9	19.08.1968
Bad Marienberg	555	1018.1	Nebel	W 2	9.3	9.3	15.6	11.3	9.2	10	2.6	6	1963	30.5	16.08.1974	5.5	19.08.1968
Gießen	195	1018.5	leicht bew.	SW 2	10.4	9.9	19.9	15.4	9.5	8	4.4	3	1939	34.4	19.08.1947	5.6	14.08.1960
Bad Hersfeld	225	1017.5	Nebel	SW 5	9.0	8.6	19.0	15.4	8.1	7	2.2	6	1949	34.4	16.08.1974	4.1	12.08.1965
Wasserkuppe	925	-	leicht bew.	WNW 9	7.4	6.5	12.9	9.9	7.2	7	2.0	11	1936	28.6	16.08.1989	3.1	13.08.1949
Meiningen	453	1017.6	Nebel	W 11	9.0	7.2	16.1	13.0	7.7	5	1.4	5					
Schmücke	942	-	wolkig	W 11	6.6	6.0	11.3	9.5	6.0	5	1.3	7					
Erfurt/Flugh.	323	1016.4	wolkig	W 15	10.5	4.4	18.7	13.9	9.8	8	1.3	0.3	1967	34.6	16.08.1989	5.5	19.08.1972
Neuhaus a.R.	850	-					11.9										
Gera-Leumnitz	312	1016.2	leicht bew.	WSW 13	11.4	10.4	17.6	14.0	10.2	9	2.1	2	1952	33.8	16.08.1989	5.7	16.08.1976
Plauen	388	1017.2		SSW 5	9.5	9.0	16.5	13.3	8.9	8	1.2	0.4	1951	33.6	14.08.1952	3.7	13.08.1965
Aue	397	1016.9		W 4	12.3	9.2	17.9	13.0	9.5	7	0.5	0.2					
Chemnitz	419	1016.2	stark bew.	W 18	11.6	10.3	17.3	13.2	10.4	9	0.8	2	1951	33.1	13.08.1966	5.2	13.08.1965
Fichtelberg	1215	-	Nebel	WNW 30	6.6	6.6	10.2	7.9	6.2	6		9	1951	27.1	16.08.1974	2.0	19.08.1968
Zinnwald	882	-	stark bew.	WNW 22	8.6	8.6	13.7	9.7	7.6	6		1					
Trier	273	1018.8	Nebel	still	9.												