

# Wetterkarte

ISSN 0936-5818

D 7311 A

Amtsblatt des Deutschen Wetterdienstes

Erscheint täglich  
Nur Postbezug

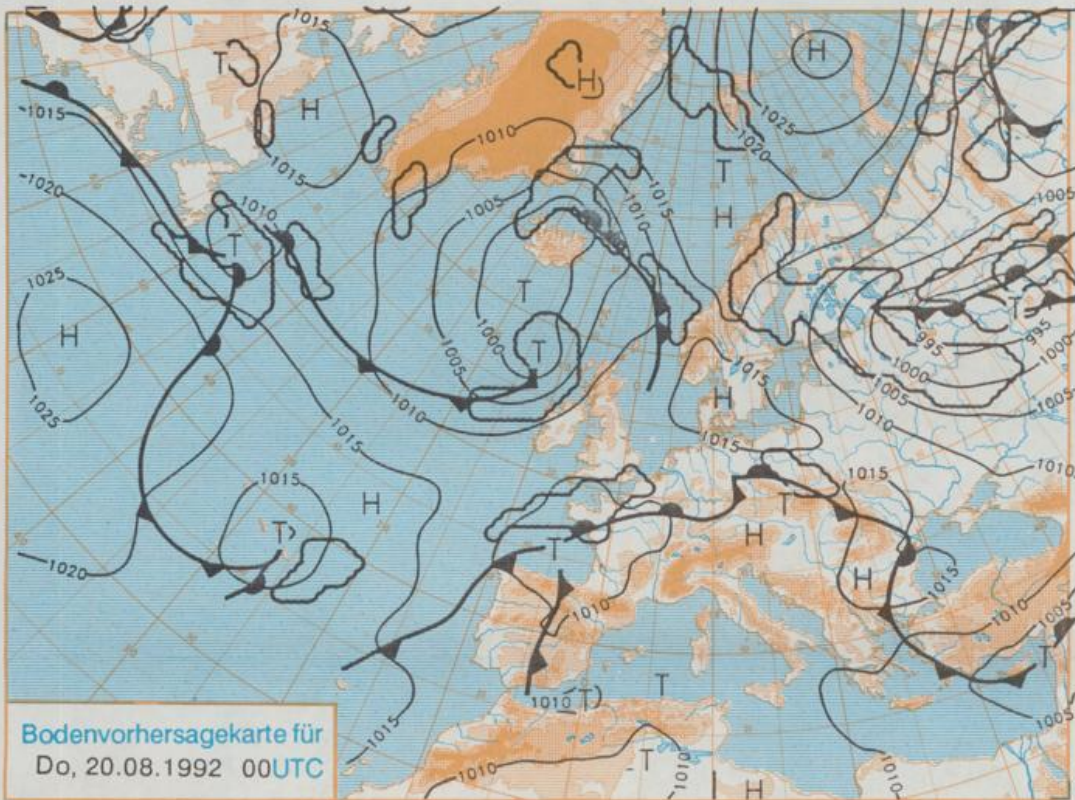
Druck und Verlag: Deutscher Wetterdienst, Zentralamt  
Frankfurter Straße 135, 6050 Offenbach am Main  
Postfach 10 04 65, Telefon: (069) 80 62-225  
Telex: (069) 4152817, Telefax: (069) 80 62-484  
Postgirokonto Frankfurt: BLZ 500 100 60, KINr. 490 31-606

Schutzgebühr monatlich 18.-DM  
einschließlich Versandkosten,  
Einzelpreis 0,80 DM  
zuzüglich Versandkosten

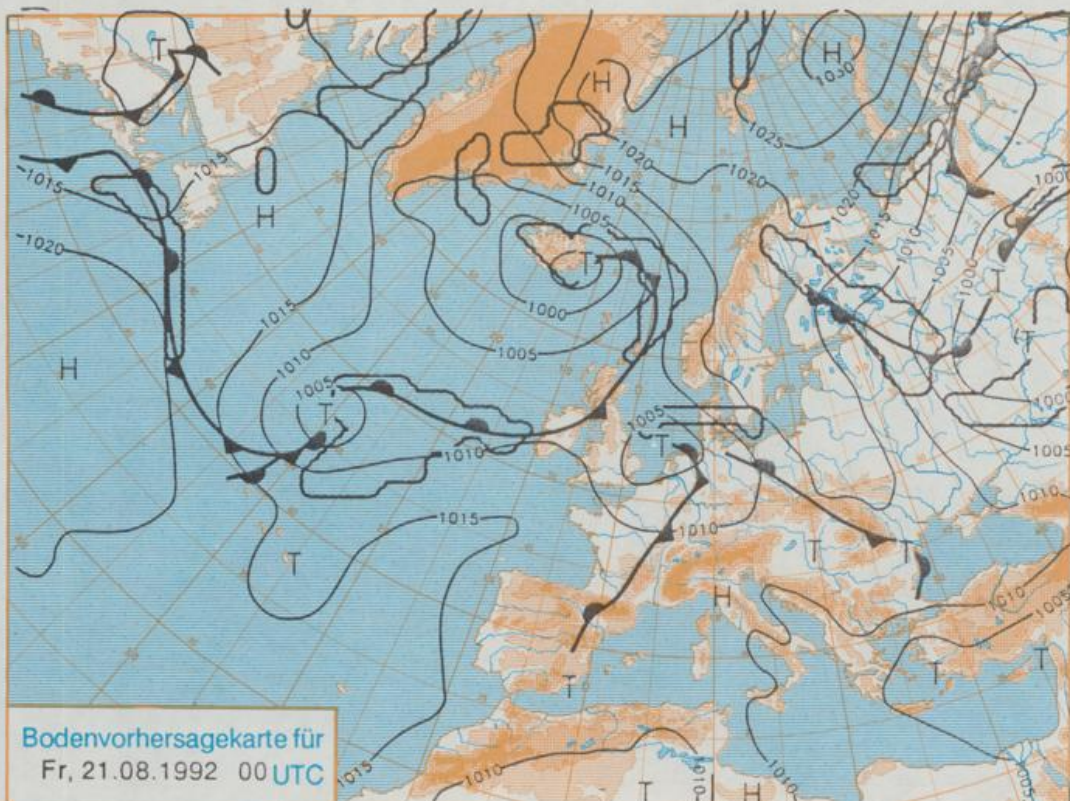
Jahrgang 1992

Dienstag, den 18. August

Nummer 231



Stereographische Projektion 1 : 60 000 000 60°N



## Deutschland-Vorhersage für Donnerstag, 20.08.1992

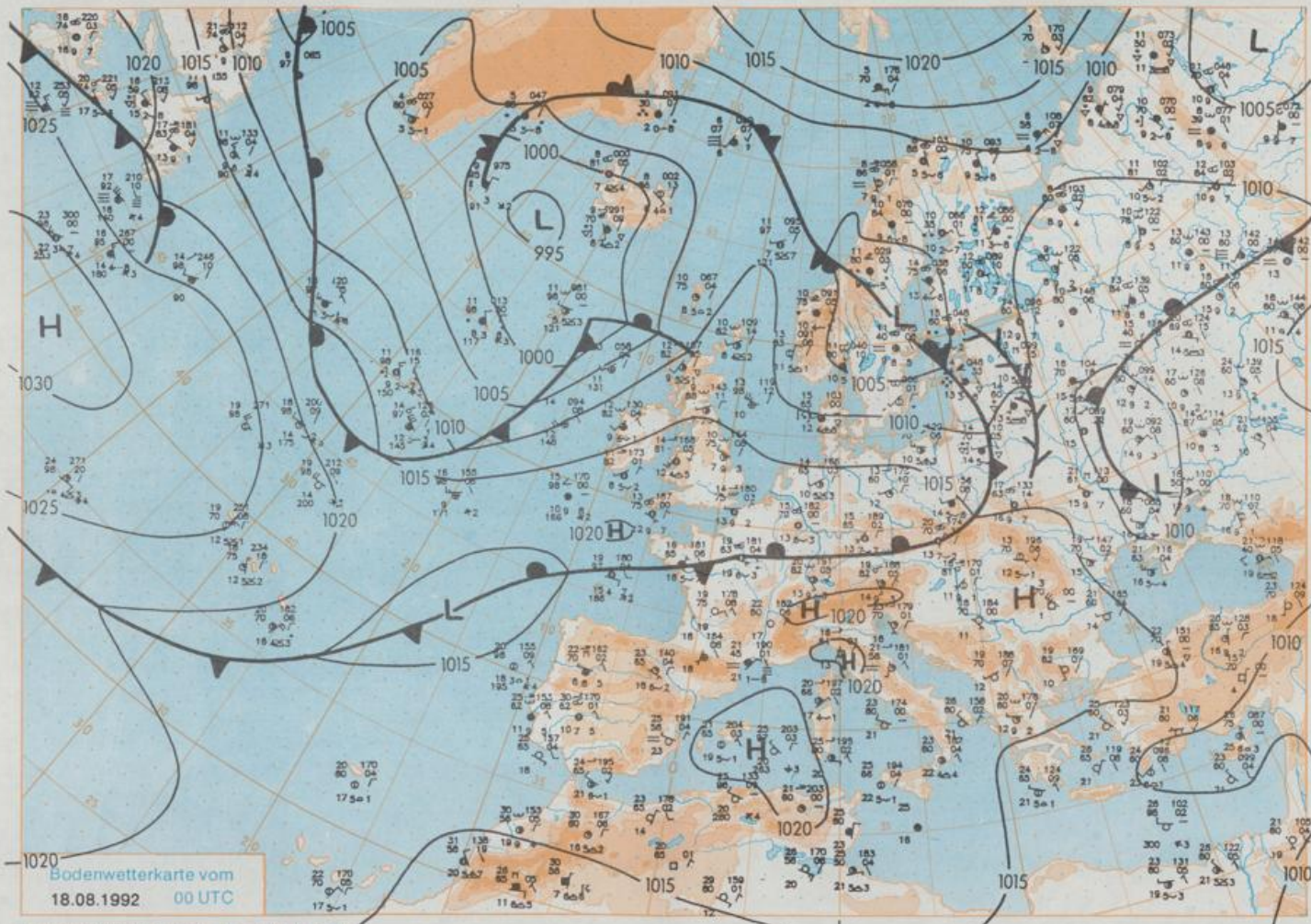
Die sich über Deutschland von West nach Ost erstreckende Hochdruckzone verlagert sich etwas nordwärts. Gleichzeitig bleibt die an ihrem Südrand liegende Luftmassengrenze, die subtropische Warmluft im Süden von kühlerer Meeresluft im Norden trennt, bestehen. Von Donnerstag bis Freitag zieht ein sich über der Biskaya entwickelndes Tief nordostwärts. In seinem Einflußbereich verstärkt sich über Deutschland der Zustrom subtropischer Warmluft.

Anfangs im Küstenbereich sowie im Südosten sonnig. In den anderen Gebieten wolbig bis stark bewölkt und vor allem in der zweiten Tageshälfte Schauer und Gewitter, die sich nordostwärts sowie auf den Alpenraum ausweiten. Frühtemperaturen um 15 Grad C, Tageshöchstwerte 28 bis 34 Grad C, im Küstenbereich um 24 Grad C. Schwacher bis mäßiger, vor allem in Gewiternähe mitunter stark auffrischender Wind aus Südost bis West.

## Weitere Aussichten für Freitag, 21.08.1992

Übergang zu aufgelockelter Bewölkung, im Osten noch Schauer, vor allem im Norden leichter Temperaturrückgang.





Stereographische Projektion 1 : 30 000 000 60°N

Wettermeldungen von Dienstag, dem 18. August 1992 06 UTC

Station	Bar.-höhe (m)	Luftdr. red.NN (hPa)	Wetter	Deutschland											Extremwerte der Lufttemperatur			
				Wind km/h	Temperaturen (Grad C)				Sonne Nacht	RR 24h mm	Schnee höhe cm	in der Dekade vom 11.08. bis 20.08.						
					Luft 2 m	Tau-punkt	Max Vortag	Mittel				Min	Vortag	2 m	5 cm	Tmax Datum	Tmin Datum	
Helgoland	8	1016,5	wolkig	WNW	33	16,5	10,4	18,5	16,8	15,0	14	10,9	3	1952	26,7	11.08.1975	11,1	15.08.1956
List / Sylt	29	1014,3	wolkig	S	33	15,3	9,4	18,3	16,0	14,8	14	10,5	0,0	1937	32,6	11.08.1975	9,5	16.08.1943
Schleswig	48	1015,5	leicht bew.	W	11	13,1	10,8	19,2	15,1	12,0	11	9,1	3	1947	32,0	11.08.1975	5,2	20.08.1949
Kiel	31	1015,7	leicht bew.	SW	14	14,1	11,0	19,9	15,9	13,0	12	7,5	0,3	1940	31,7	11.08.1975	4,7	13.08.1987
Arkona	42	1013,3	wolkig	W	44	15,7	11,8	18,2	16,4	13,3	12	3,3	4	1951	31,3	16.08.1974	9,3	12.08.1979
Norderney	16	1017,2	wolkig	NW	22	16,4	9,5	19,6	17,0	13,8	13	7,4	6	1947	31,9	13.08.1953	10,4	17.08.1966
Bremerhaven	11	1017,2	leicht bew.	WSW	18	14,0	11,9	19,4	16,6	13,5	12	2,0	0,5	1949	32,1	11.08.1975	8,2	13.08.1987
Cuxhaven	12	1016,9	leicht bew.	W	18	16,3	10,4	18,6	16,2	14,8	12	7,0	0	1946	31,2	13.08.1953	9,3	16.08.1946
Hamburg/Flugh.	16	1017,0	leicht bew.	SW	11	12,5	11,3	19,1	15,9	12,1	9	1,2	0,1	1891	34,3	20.08.1932	2,4	20.08.1949
Lübbck	15	1016,2	leicht bew.	SW	11	12,5	11,8	20,8	15,8	11,4	9	2,4	0,0	1890	33,7	19.08.1893	4,1	20.08.1929
Boitenhagen	17	1016,0	wolkenlos	WSW	17	13,6	11,7	20,6	15,7	12,5	11	2,4	0,1	1951	32,3	16.08.1974	6,6	13.08.1987
Schwerin	67	1017,1	wolkenlos	SW	15	11,9	11,1	18,0	14,9	11,6	10	0,3	0,5	1946	32,7	16.08.1974	5,5	20.08.1949
Warnemünde	10	1015,6	wolkig	W	28	14,3	11,2	20,0	16,6	12,6	11	4,3	1	1951	33,5	16.08.1974	8,0	13.08.1987
Teterow	50	1016,4	wolkenlos	WSW	18	12,9	11,4	18,8	15,1	12,1	10	0,8	0,8	1947	34,0	16.08.1974	5,9	17.08.1977
Barth	7	1014,8	wolkig	W	18	13,7	10,6	19,1	16,3	11,9	11	4,1	2					
Greifswald	6	1015,1	wolkenlos	WSW	21	13,2	10,3	19,6	16,3	12,1	11	1,7	0,4	1951	32,9	16.08.1974	6,1	17.08.1964
Ueckermünde	7	1016,1	wolkenlos	SW	18	13,9	12,0		15,7	11,7			X	2				
Emden	12	1017,8	wolkig	WSW	17	14,0	13,2	19,2	16,1	13,1	12	2,9	4	1947	31,8	20.08.1983	5,7	11.08.1965
Bremen/Flugh.	5	1018,0	wolkig	WSW	5	11,3	10,5	18,8	14,8	9,8	7	0,2	0,0	1890	34,7	11.08.1975	4,4	19.08.1978
Soltau	78	1018,5	wolkig	SW	8	12,1	11,4	17,1	15,0	11,7	10		0,5	1947	33,9	11.08.1975	3,4	20.08.1949
Boizenburg	46	1018,6	leicht bew.	WSW	15	12,3	9,4	17,2	14,7	11,5	11		1					
Lüchow	18	1018,2	leicht bew.	SW	9	12,8	11,9	18,7	15,9	11,2	9	0,4	0,6	1955	34,5	16.08.1974	4,1	20.08.1968
Seehausen/Altm.	23	1018,4	leicht bew.	WSW	17	13,2	11,3	19,1	15,8	12,2	11	0,4	0,5					
Marnitz	87	1017,1	wolkenlos	WSW	17	12,8	12,0	17,8	14,6	12,3	11	X	3					
Neuruppin	39	1018,0	wolkenlos	WSW	11	12,6	12,4	18,1	15,7	11,2	9	0,5	1					
Neubrandenburg	80	1016,5	wolkenlos	WSW	22	13,1	11,0	18,1	15,8	11,8	11	0,3	0,4					
Angermünde	55	1017,0	wolkenlos	SW	21	14,2	12,5	18,0	16,1	12,5	11		1	1951	34,4	16.08.1989	5,0	13.08.1965
Lingen	26	1018,1	stark bew.	S	5	12,2	12,2	19,5	15,9	11,7	10	X	1	1951	32,4	13.08.1953	5,5	17.08.1966
Münst.-Osn./Flugh.	52	1018,9	wolkig	ESE	4	11,4	11,2	19,5	15,1	10,5	9	1,9	0,8					
Osnabrück	97	1018,4	stark bew.	SW	5	13,4	12,4	17,8	14,6	12,5	11	1,4	3	1952	32,2	13.08.1953	6,3	12.08.1965
Bad Salzungen	139	1019,5	wolkig	SSW	8	12,5	12,3	18,0	15,2	11,4	10	0,2	4	1935	33,5	13.08.1966	5,1	12.08.1965
Hannover/Flugh.	54	1018,8	leicht bew.	WSW	8	13,2	12,3	17,4	15,4	10,7	8	0,2	6	1936	36,5	20.08.1944	4,7	18.08.1949
Braunschweig	88	1018,9	wolkig	SW	11	13,2	11,5	16,9	14,9	11,7	10		4	1891	36,3	19.08.1892	4,6	20.08.1949
Gardelegen	48	1018,9	leicht bew.	SW	4	11,7	9,7	17,5	14,8	10,4	8	0,1	2					
Magdeburg	84	1018,9	leicht bew.	WSW	9	12,4	10,3	18,7	15,3	11,0	9	0,1	0,9	1947	35,5	16.08.1989	5,3	20.08.1949
Potsdam	99	1019,0	wolkenlos	WSW	15	12,3	11,7	18,2	15,0	11,6	9		2	1893	37,2	20.08.1943	6,0	13.08.1949
Berlin-Temp.	49	1018,4	wolkenlos	WSW	9	12,8	11,4	18,6	16,0	12,1	10		2	1876	36,0	20.08.1943	6,2	20.08.1949
Lindenberg	112	1018,9	wolkenlos	WSW	8	11,8	9,8	20,3	15,1	10,4	8		1	1951	34,9	16.08.1989	7,2	11.08.1965
Manschnow	16	1017,8	wolkenlos	SW	11	12,6	10,8	20,7	16,1	10,6	9		1					
Düsseldorf/Flugh.	44	1018,8	wolkig	SSE	4	15,0	12,3	20,7	16,8	13,5	12	3,6	4	1969	34,1	12.08.1990	6,9	18.08.1978
Bocholt	24	1018,4	stark bew.	S	2	12,6	12,1	20,0	15,8	12,1	9	3,2	0,4	1947	34,0	16.08.1947	5,1	11.08.1987
Essen	161	1019,1	stark bew.	S	4	13,8	13,1	19,3	15,4	12,5	10	5,0	4	1935	31,8	12.08.1990	7,8	13.08.1949
Kahler Asten	859	-	stark bew.	ESE	9	10,1	9,9	12,7	10,8	8,7	6	0,6	7	1955	28,3	16.08.1974	3,8	18.08.1970
Bad Lippspringe	158	1019,3	wolkig	N	5	12,5	11,8	18,9	14,8	10,7	9	2,4	5	1951	33,0	15.08.1953	5,5	17.08.1966
Kassel	233	1019,7	stark bew.	still	11,9	11,0	10,8	14,7	11,4	8	0,8	5	1951	34,0	16.08.1974	5,1	14.08.1960	
Göttingen	173	1020,0	wolkig	NE	2	11,4	10,5	19,0	14,8	10,8	11	1,4	3	1947	35,0	16.08.1989	3,2	14.08.1949
Leinefelde	356	1019,7	leicht bew.	still	11,2	11,0	17,0	14,5	9,8	8	0,6	4	1957	33,3	16.08.1974	4,1	12.08.1965	
Braunlage	610	1019,6	wolkig	WNW	9	10,9	10,7	13,5	11,4	8,0	5	0,7	5	1936	30,6	16.08.1989	3,2	14.08.1960
Brocken	1153	-	Nebel	W	24	7,6	7,6	10,0	8,3	7,0	7		4	1951	24,6	16.08.1989	2,7	19.08.1972
Artern	166	1019,7	wolkig	WSW	4	11,7	10,8	19,0	15,6	10,9	9	0,6	3	1954	35,2	16.08.1989	6,4	14.08.1965
Leipzig/Flugh.	141	1019,5	leicht bew.	WSW	9	14,2	11,8	20,9	15,9	13,0	12	0,5	1	1951	35,4	16.08.1974	7,3	12.08.1979
Wittenberg	106	1019,2	leicht bew.	still	11,6	10,7	18,6	15,4	10,6	9		0,9		1951	36,2	16.08.1989	6,2	12.08.1965
Oschatz	152	1019,4	leicht bew.	still	13,6	13,4	21,9	17,1	12,3	10		2						
Dresden/Flugh.	227	1019,7	leicht bew.	SW	5	15,3	13,0	23,6	17,5	13,8	12	0,2	1	1917	36,8	20.08.1943	6,6	13.08.1949
Doberlug-Kir.	99	1019,5	leicht bew.	WSW	4	13,8	12,1	21,9	15,9	12,0	10	0,1	0,6					
Cottbus	69	1019,1	leicht bew.	WSW	5	12,8	11,1	23,3	17,3	11,2	9	0,3	2	1951	35,5	13.08.1966	6,2	19.08.1970
Görlitz	238	1019,6	leicht bew.	SW	8	13,4	12,4	24,5	18,1	11,7	11	1,2	2	1951	34,0	17.08.1974	5,5	14.08.1965
Aachen	205	1017,9	bedeckt	E	2	15,5	14,2	18,9	15,0	15,2	14	2,4	3	1891	36,4	18.08.1892	6,0	18.08.1896
Nürnberg	629	1018,8	in Wolken	SE	8	12,6	12,3	14,7	13,3	12,4	12	0,5	5	1947	31,0	16.08.1947	5,0	19.08.1968
Köln-Bonn/Flugh.	99	1018,6	stark bew.	ENE	11	14,4	13,2	19,0	16,2	14,0	12	0,4	7	1958	34,6	12.08.1990	5,2	17.08.1966
Bendorf	132	1018,8	stark bew.	ENE	5	15,8	12,8	18,5	16,8	15,4	15		8	1951	36,2	16.08.1974	7,9	19.08.1968
Bad Marienberg	555	1019,1	bedeckt	E	4	13,0	12,1	15,0	13,2	12,2	11		9	1963	30,5	16.08.1974	5,5	19.08.1968
Gießen	195	1019,6	stark bew.	N	2	15,2	14,2	19,0	16,9	14,9	14	0,3	4	1939	34,4	19.08.1947	5,6	14.08.1960
Bad Hersfeld	225	1019,2	bedeckt	NNE	2	15,2	13,5	19,4	17,4	14,5	15	0,2	3	1949	34,4	16.08.1974	4,1	12.08.1965
Wasserkuppe	925	-	in Wolken	S	13	12,1	12,1	13,3	12									