

# Wetterkarte

ISSN 0936-5818

D 7311 A

Amtsblatt des Deutschen Wetterdienstes

Erscheint täglich  
Nur Postbezug

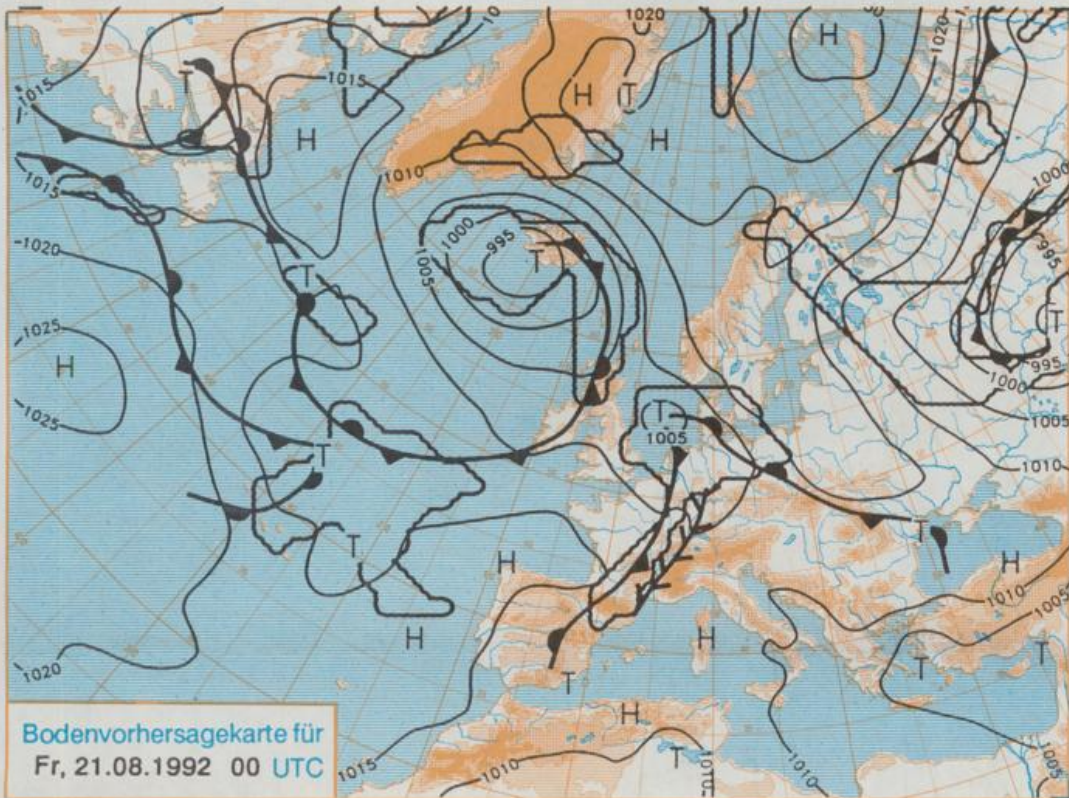
Druck und Verlag: Deutscher Wetterdienst, Zentralamt  
Frankfurter Straße 135, 6050 Offenbach am Main  
Postfach 10 04 65, Telefon: (069) 80 62-225  
Telex: (069) 4152817, Telefax: (069) 80 62-484  
Postgirokonto Frankfurt: BLZ 500 100 60, KINr. 490 31-608

Schutzgebühr monatlich 18.-DM  
einschließlich Versandkosten,  
Einzelpreis 0,80 DM  
zuzüglich Versandkosten

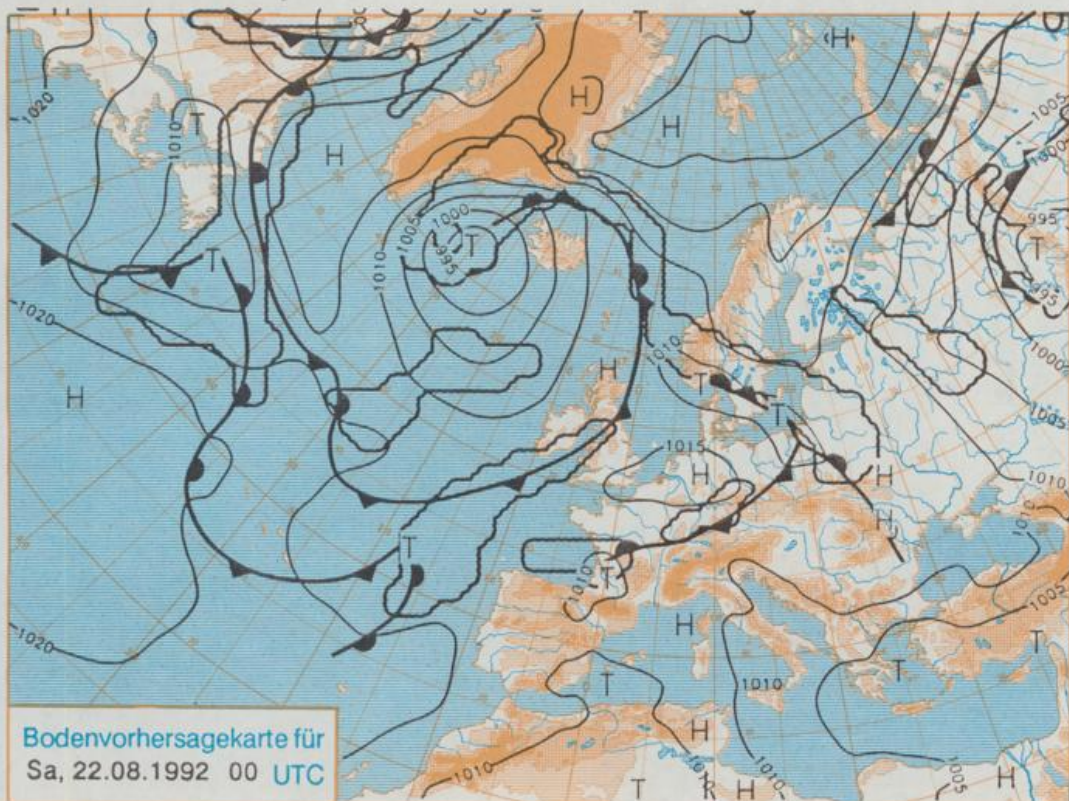
Jahrgang 1992

Mittwoch, den 19. August

Nummer 232



Stereographische Projektion 1 : 60 000 000 60°N



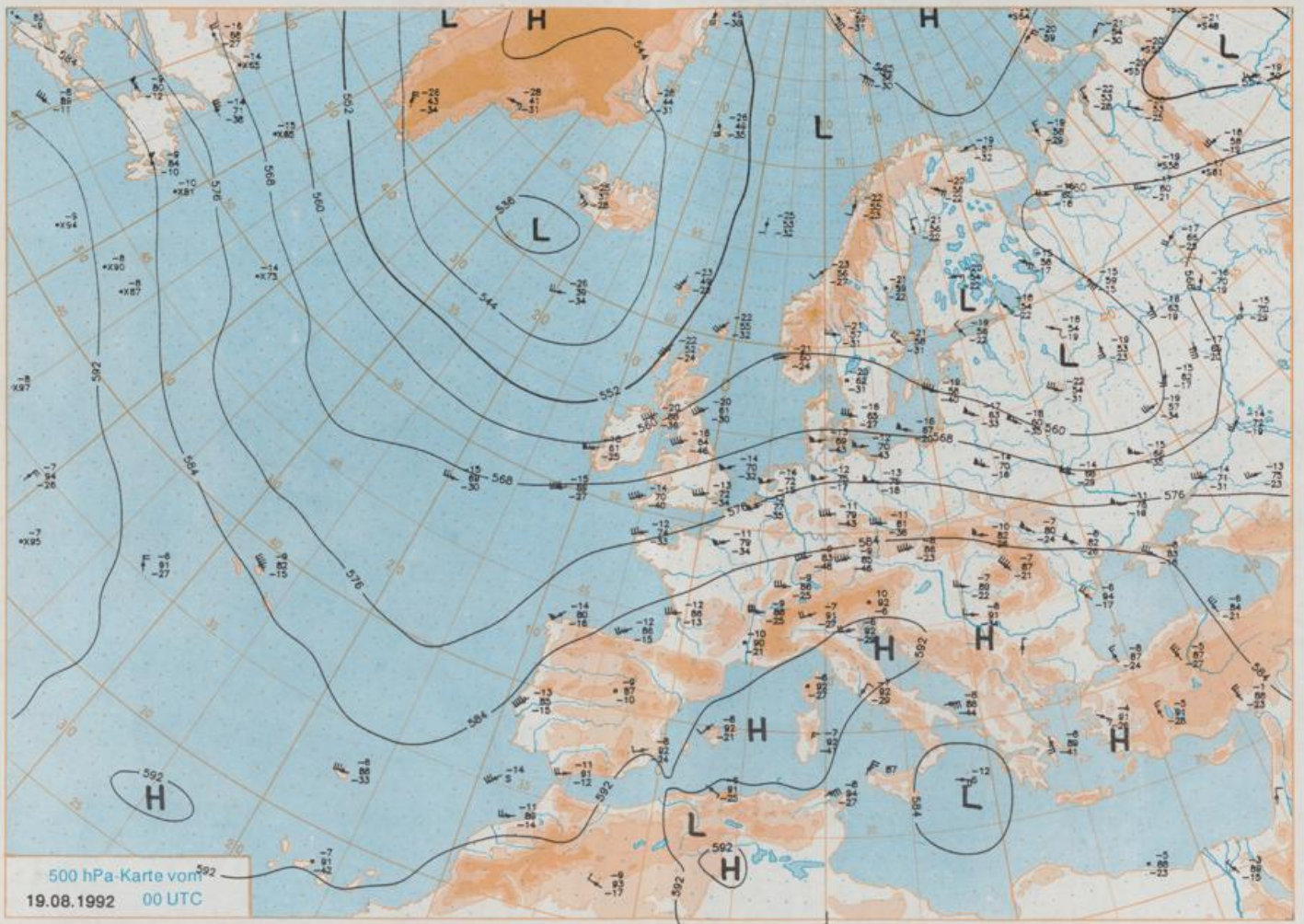
## Deutschland-Vorhersage für Freitag, 21.08.1992

Der am Mittwoch 00 UTC über Deutschland liegende Tiefausläufer, der subtropische Warmluft im Süden von kühlerer und trockenerer Luft im Norden trennt, verlagert sich nordostwärts. Gleichzeitig zieht das Tief über dem Golf von Saint Malo bis Freitag zur Nordsee. Seine Kaltfront überquert bis Samstag 00 UTC den größten Teil Deutschlands südostwärts. Die dahinter einfließende frische Meeresluft kommt zum Samstag hin unter Zwischenhocheinfluß.

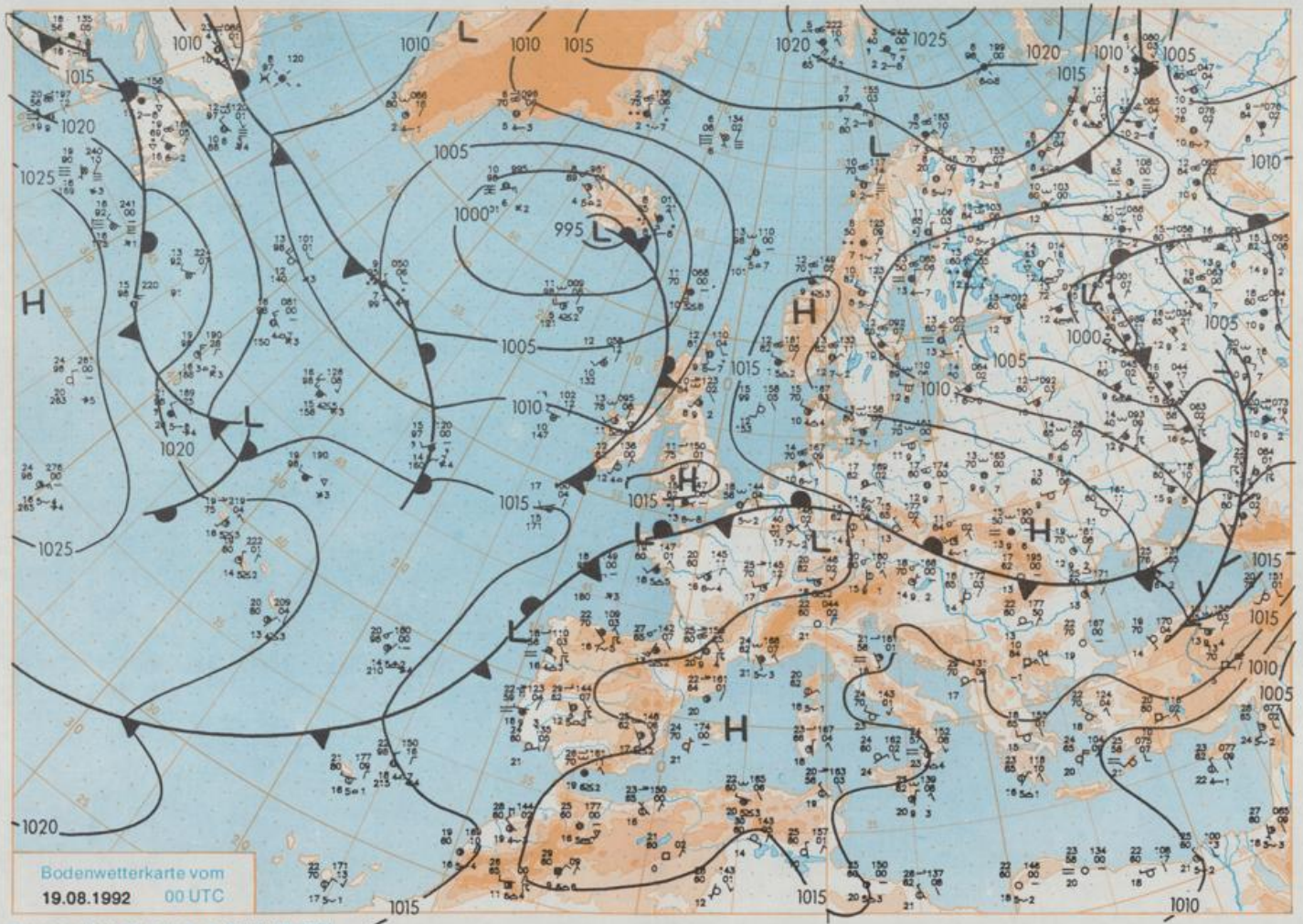
Im Südosten anfangs sonnig und trocken. Später - wie bereits in den anderen Gebieten - wolkig bis stark bewölkt und zeitweise Schauer und Gewitter. Im Tagesverlauf von Nordwest nach Südost Übergang zu wechselnder Bewölkung und kaum noch Schauer. Tiefsttemperaturen 15 bis 20 Grad C. Höchstwerte zwischen 20 bis 24 Grad im Nordwesten und 27 bis 31 Grad C im Südosten. Schwacher bis mäßiger, zeitweise böig auffrischender, von süd- auf westliche Richtungen drehender Wind.

## Weitere Aussichten für Samstag, 22.08.1992

Überwiegend heiter bis wolkig und trocken. Wenig Temperaturänderung.



Stereographische Projektion 1 : 30 000 000 60°N



Wettermeldungen von Mitwoch, dem 19. August 1992 06 UTC

Station	Bar.-höhe (m)	Luftdr. red.NN (hPa)	Wetter	Wind km/h	Temperaturen (Grad C)					Sonne Vort. Std.	RR 24h mm	Schnee höhe cm	Extremwerte der Lufttemperatur in der Dekade vom 11.08. bis 20.08.					
					Luft 2 m	Tau-punkt	Max Vortag	Mittel 2 m	Min 5 cm				Nacht 2 m	Tmax Datum	Tmin Datum			
					km/h	2 m	Max	Mittel	Min				Nacht	Tmax	Tmin			
Helgoland	8	1016.7	wolkig	E	22	18.0	11.2	17.8	16.6	16.0	15	6.4	1952	26.7	11.08.1975	11.1	15.08.1956	
List / Sylt	29	1016.8	leicht bew.	SE	8	14.1	11.2	17.5	15.1	12.8	8	8.5	0.0	1937	32.6	11.08.1975	9.5	16.08.1943
Schleswig	48	1017.2	wolkig	NE	4	11.7	10.8	18.0	14.7	10.7	8	5.9		1947	32.0	11.08.1975	5.2	20.08.1949
Kiel	31	1017.2	wolkig	W	8	15.7	10.8	18.5	15.0	11.5	9	5.9		1940	31.7	11.08.1975	4.7	13.08.1987
Arkona	42	1016.1	stark bew.	NE	9	15.5	11.4	18.3	16.3	15.0	13	8.0	0.0	1951	31.3	16.08.1974	9.3	12.08.1979
Norderney	16	1016.0	wolkig	ESE	13	14.7	11.4	18.5	16.6	14.4	13	4.9	0.0	1947	31.9	13.08.1953	10.4	17.08.1966
Bremerhaven	11	1016.1	wolkig	ENE	11	13.6	10.0	18.1	15.9	13.6	13	3.5	0.0	1949	32.1	11.08.1975	8.2	13.08.1987
Cuxhaven	12	1016.4	wolkig	E	22	15.0	10.4	18.2	16.7	14.9	13	6.0		1946	31.2	13.08.1953	9.3	16.08.1946
Hamburg/Flugh.	16	1016.5	stark bew.	ENE	5	13.4	10.6	19.0	15.2	12.6	9	4.5	0.1	1891	34.3	20.08.1932	2.4	20.08.1949
Lübeck	15	1016.8	stark bew.	still		12.5	11.5	20.4	14.6	11.2	9	5.6		1890	33.7	19.08.1893	4.1	20.08.1929
Boltenhagen	17	1016.5	leicht bew.	still		14.7	11.4	20.4	16.1					1951	32.3	16.08.1974	6.6	13.08.1987
Schwerin	67	1016.5	bedeckt	still		14.0	12.2	20.0	15.8	13.4	12	5.5	0.0	1946	32.7	16.08.1974	5.5	20.08.1949
Warnemünde	10	1016.7	stark bew.	still		14.8	10.4	20.5	17.3	14.1	13	8.8		1951	33.5	16.08.1974	8.0	13.08.1987
Terow	50	1016.7	bedeckt	still		13.1	11.3	20.8	16.2	12.5	11	7.7	0.1	1947	34.0	16.08.1974	5.9	17.08.1977
Barth	7	1016.6	stark bew.	SSW	4	12.9	9.7	19.0	15.9	11.4	9	6.3						
Greifswald	6	1016.3	Regen	still		13.6	9.8	20.7	16.3	12.7	9	8.1	0.0	1951	32.9	16.08.1974	6.1	17.08.1964
Ueckermünde	7	1016.8	Regen	W	4	13.9	11.7		17.1	13.2		X	0.0					
Emden	12	1017.0	stark bew.	NE	15	14.2	11.2	18.3	16.0	13.9	13	2.8		1947	31.8	20.08.1983	5.7	11.08.1965
Bremen/Flugh.	5	1015.4	stark bew.	ENE	11	14.8	11.9	19.4	18.0	13.9	13	2.9	0.6	1890	34.7	11.08.1975	4.4	19.08.1978
Soiata	78	1016.3	Regen	NE	8	13.9	10.7	18.7	15.7	13.7	13	2.3	0.0	1947	33.9	11.08.1975	3.4	20.08.1949
Boizenburg	46	1017.5	stark bew.	NNE	4	13.1	8.8	19.7	15.2	12.9	12	6.2	0.0					
Lüchow	18	1016.0	bedeckt	NE	8	14.7	11.2	20.2	16.1	14.1	14	4.5		1955	34.5	16.08.1974	4.1	20.08.1968
Seehausen/Altm.	23	1016.4	bedeckt	NNE	8	15.2	11.1	20.8	16.7	14.6	14	4.8						
Marnitz	87	1016.2	bedeckt	still		13.6	12.6	20.1	15.7	13.2	12	X	0.3					
Neuruppin	39	1016.1	wolkig	NE	11	15.4	12.3	21.0	16.8	15.1	15	6.1						
Neubrandenburg	80	1016.8	bedeckt	NE	4	13.8	10.3	20.7	16.6	13.6	13	7.7	0.0					
Angermünde	55	1015.9	stark bew.	still		15.3	12.3	21.9	17.0	14.8	15	8.1		1951	34.4	16.08.1989	5.0	13.08.1965
Lingen	26	1014.3	bedeckt	NE	4	14.5	12.7	19.3	16.3	14.5	14	0.1		1951	32.4	13.08.1953	5.5	17.08.1966
Münst.-Osn./Flugh.	52	1014.2	wolkig	ENE	2	14.6	12.6	20.2	16.6	13.6	12	1.5	0.0					
Osnabrück	97	1014.2	wolkig	E	8	14.1	11.7	19.5	16.6	13.5	11	0.9		1952	32.2	13.08.1953	6.3	12.08.1965
Bad Salzuflen	139	1014.7	stark bew.	NE	5	13.5	12.5	20.5	16.6	12.7	12	1.3		1935	33.5	13.08.1966	5.1	12.08.1965
Hannover/Flugh.	54	1015.2	stark bew.	ENE	9	15.0	10.6	20.1	17.0	13.9	13	2.7		1936	36.5	20.08.1944	4.7	18.08.1949
Braunschweig	88	1014.8	wolkig	E	5	13.9	11.1	20.5	17.4	12.5	10	3.1	0.0	1891	36.3	19.08.1892	4.6	20.08.1949
Gardelegen	48	1015.6	bedeckt	NNE	5	15.0	10.6	21.2	17.3	13.5	12	2.7						
Magdeburg	84	1015.0	stark bew.	NNE	4	15.8	9.9	23.1	18.8	14.1	11	5.8		1947	35.5	16.08.1989	5.3	20.08.1949
Potsdam	99	1015.5	stark bew.	ENE	15	15.0	10.9	22.2	17.5	13.3	11	7.1		1893	37.2	20.08.1943	6.0	13.08.1949
Berlin-Temp.	49	1015.3	leicht bew.	E	9	16.6	10.3	21.8	18.0	15.1	12	6.9		1876	36.0	20.08.1943	6.2	20.08.1949
Lindenberg	112	1015.0	wolkig	E	11	16.0	8.4	23.4	18.0	15.5	14	6.7		1951	34.9	16.08.1989	7.2	11.08.1965
Manschnow	16	1015.2	leicht bew.	NE	5	15.7	10.5	22.6	18.0	14.3	12	7.3						
Düsseldorf/Flugh.	44	1013.4	leicht bew.	E	2	16.4	13.9	21.6	18.1	14.5	12	1.8		1969	34.1	12.08.1990	6.9	18.08.1978
Bocholt	24	1014.0	wolkig	E	2	13.8	13.3	21.0	17.0	13.0	11	0.7		1947	34.0	16.08.1947	5.1	11.08.1987
Essen	161	1014.1	wolkenlos	SSW	4	15.2	14.9	19.5	17.3	14.8	13	1.7	0.0	1935	31.8	12.08.1990	7.8	13.08.1949
Kahler Asten	859	-	leicht bew.	W	15	15.7	14.5	16.3	12.9	13.5	9	2.2		1955	28.3	16.08.1974	3.8	18.08.1970
Bad Lippspringe	158	1013.9	leicht bew.	SSE	4	15.0	14.4	20.8	17.2	14.1	12	1.7		1951	33.0	15.08.1953	5.5	17.08.1966
Kassel	233	1014.6	Nebel	W	4	13.7	13.5	19.3	16.2	13.5	10	0.6	0.0	1951	34.0	16.08.1974	5.1	14.08.1960
Göttingen	173	1014.6	wolkenlos	SSE	2	14.2	13.2	20.7	16.4	13.9	12	2.9		1947	35.0	16.08.1989	3.2	14.08.1949
Leinefelde	356	1014.3	leicht bew.	still		13.6	12.7	18.3	15.2	13.1	10	2.4	0.0	1957	33.3	16.08.1974	4.1	12.08.1965
Braunlage	610	1014.1	wolkig	NW	8	13.8	13.8	18.1	14.8	11.3	9	3.2	0.7	1936	30.6	16.08.1989	3.2	14.08.1960
Brocken	1153	-	leicht bew.	W	15	14.7	12.1	12.9	10.8	10.3	10	2.9	0.1	1951	24.6	16.08.1989	2.7	19.08.1972
Artern	166	1013.9	wolkenlos	still		14.4	13.3	20.5	16.9	12.8	12	3.9	0.0	1954	35.2	16.08.1989	6.4	14.08.1965
Leipzig/Flugh.	141	1013.9	leicht bew.	NE	11	14.5	11.9	22.1	18.0	13.3	13	6.4		1951	35.4	16.08.1974	7.3	12.08.1979
Wittenberg	106	1014.2	wolkig	ENE	9	15.8	10.0	23.8	18.8	15.0	14	8.2		1951	36.2	16.08.1989	6.2	12.08.1965
Oschatz	152	1013.5	leicht bew.	N	4	14.9	14.3	23.0	18.3	14.4	12	5.3	0.2					
Dresden/Flugh.	227	1013.0	nach Gewitt	SE	13	16.1	14.8	22.5	19.0	15.8	13	5.3	19	1917	36.8	20.08.1943	6.6	13.08.1949
Doberlug-Kir.	99	1014.4	wolkig	still		15.0	11.0	23.8	19.3	13.2	11	6.0						
Cottbus	69	1014.6	wolkig	E	5	16.4	9.7	24.2	19.5	15.1	13	9.1	0.0	1951	35.5	13.08.1966	6.2	19.08.1970
Görlitz	238	1014.3	stark bew.	still		15.6	12.8	24.4	19.3	13.5	11	8.5		1951	34.0	17.08.1974	5.5	14.08.1965
Aachen	205	1013.8	wolkenlos	SW	9	17.0	16.4	23.2	18.0	15.2	13	2.5	0.0	1891	36.4	18.08.1892	6.0	18.08.1896
Nürnberg	629	1014.4	leicht bew.	W	5	17.9	14.1	23.3	17.2	17.2	14	5.8	0.9	1947	31.0	16.08.1947	5.0	19.08.1968
Köln-Bonn/Flugh.	99	1014.3	Nebel	SE	5	15.6	15.1	23.0	17.9	13.5	11	2.8	0.0	1958	34.6	12.08.1990	5.2	17.08.1966
Bendorf	132	1014.8	Nebel	E	4	16.7	14.8	26.5	19.5	15.6	15	5.2		1951	36.2	16.08.1974	7.9	19.08.1968
Bad Marienberg	555	1014.5	leicht bew.	WSW	2	16.4	15.8	21.3	16.5	16.0	12	2.8	2	1963	30.5	16.08.1974	5.5	19.08.1968
Gießen	195	1015.1	Nebel	NW	5	14.8	14.6	23.7	18.2	14.5	14	4.0	0.1	1939	34.4	19.08.1947	5.6	14.08.1960
Bad Hersfeld	225	1014.7	Nebel	still		13.6	13.6	20.5	18.0	13.2	12	2.0	0.0	1949	34.4	16.08.1974	4.1	12.08.1965
Wasserkuppe	925	-	leicht bew.	W	9	17.7	11.5	20.1	15.6	15								