

# Wetterkarte

ISSN 0936-5818

D 7311 A

Amtsblatt des Deutschen Wetterdienstes

Erscheint täglich  
Nur Postbezug

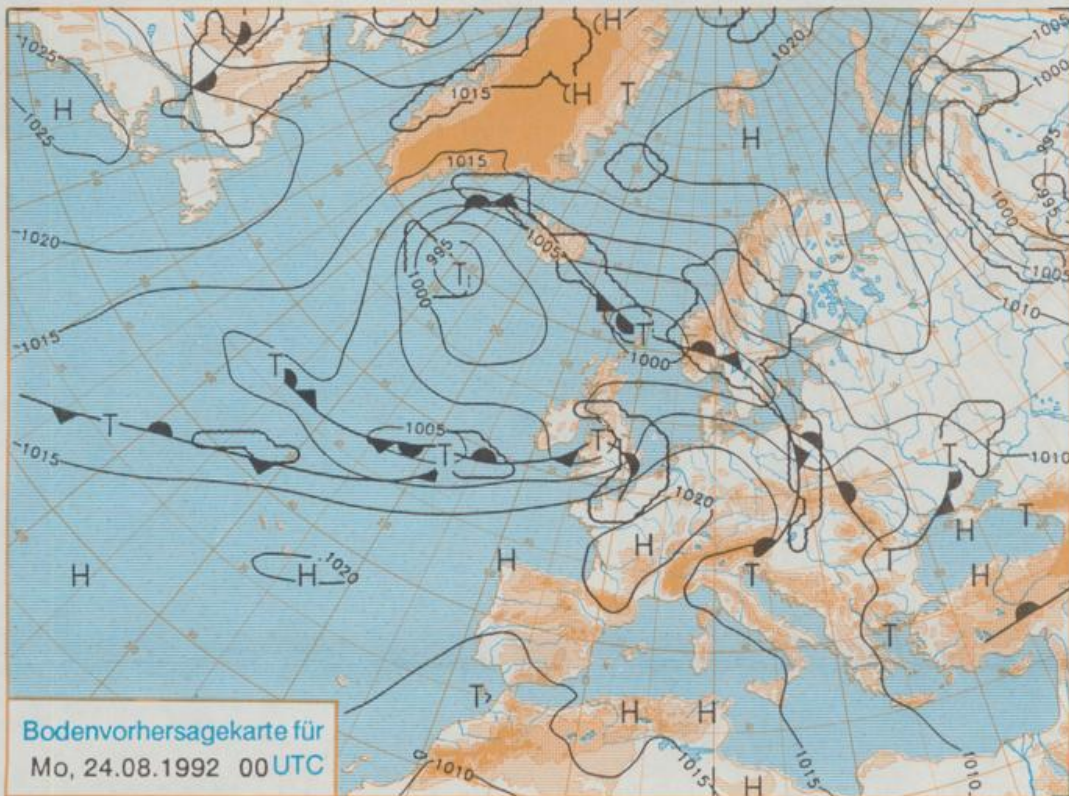
Druck und Verlag: Deutscher Wetterdienst, Zentralamt  
Frankfurter Straße 135, 6050 Offenbach am Main  
Postfach 10 04 65, Telefon: (069) 80 62-225  
Telex: (069) 4152817, Telefax: (069) 80 62-484  
Postgirokonto Frankfurt: BLZ 500 100 60, KtNr. 490 31-608

Schutzgebühr monatlich 18,-DM  
einschließlich Versandkosten,  
Einzelpreis 0,80 DM  
zuzüglich Versandkosten

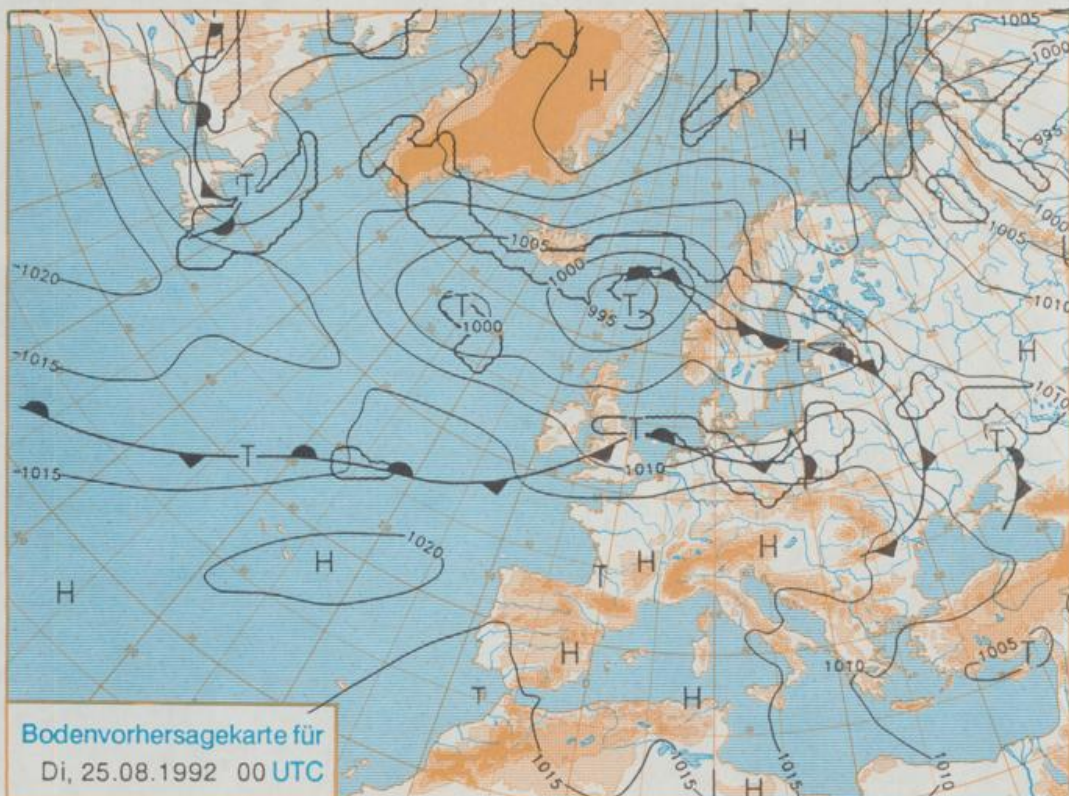
Jahrgang 1992

Samstag, den 22. August

Nummer 235



Stereographische Projektion 1 : 60 000 000 60°N



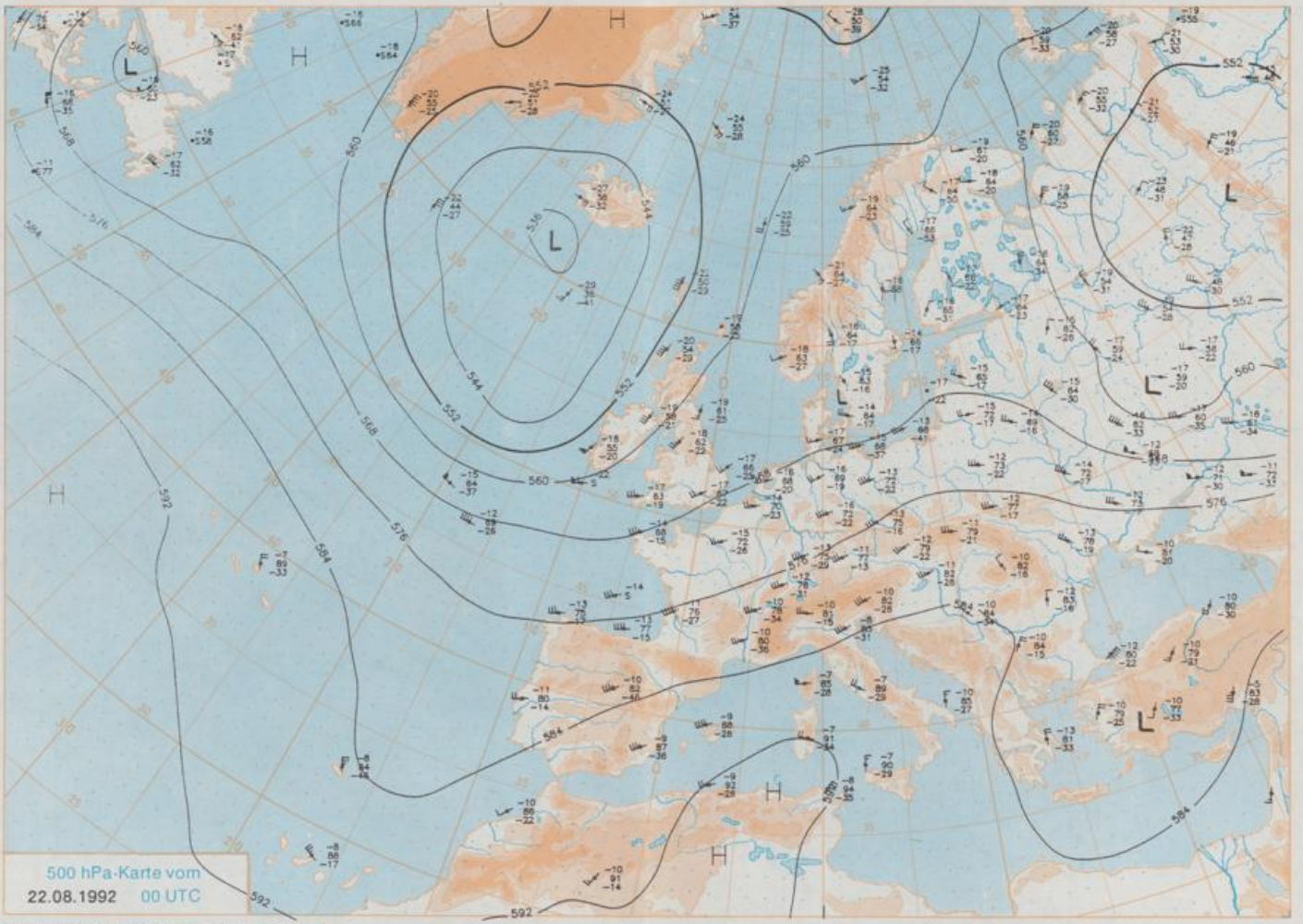
## Deutschland-Vorhersage für Montag, 24.08.1992

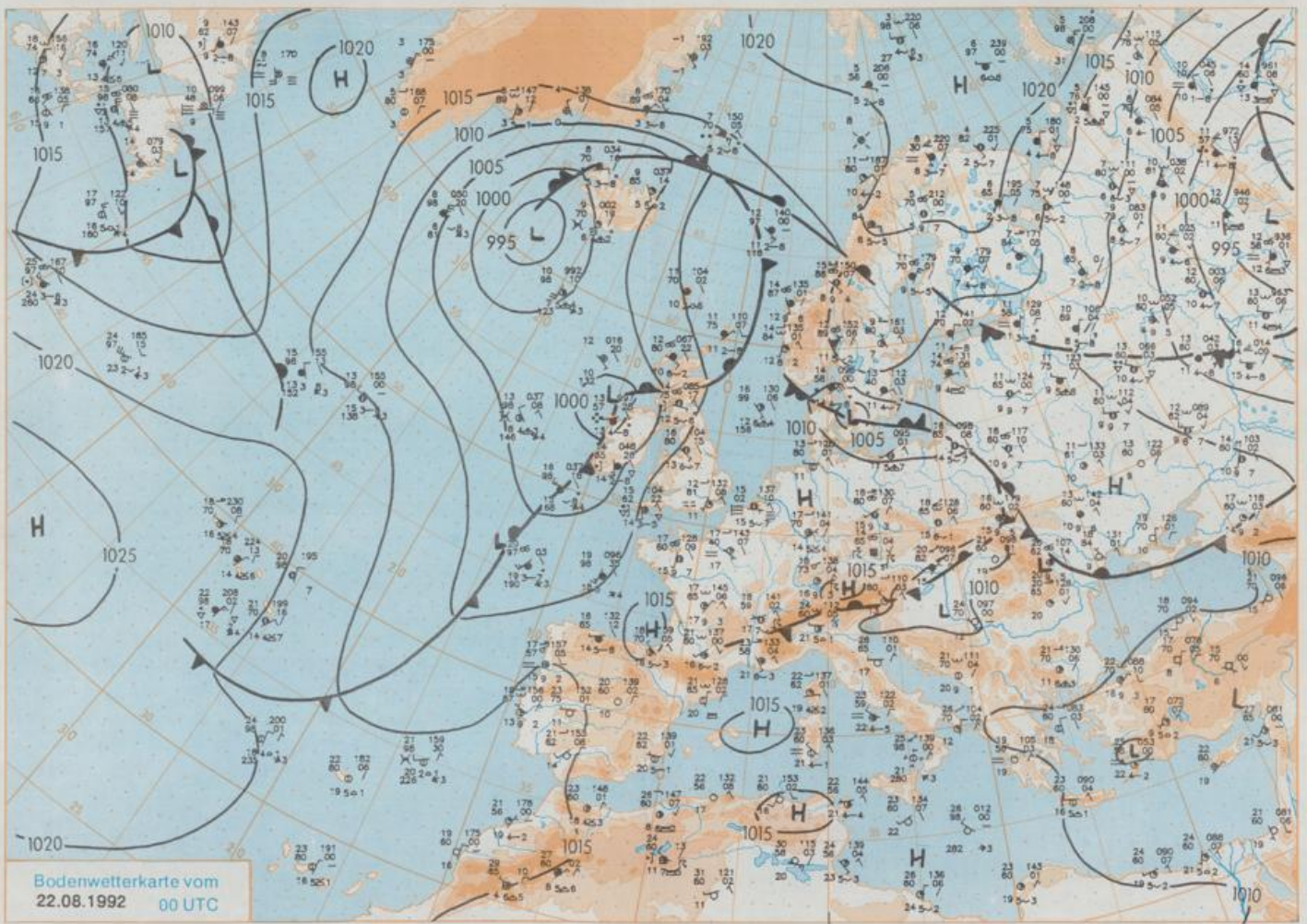
Eine Kaltfront zieht vom Atlantik über Deutschland hinweg nach Osten. Auf ihrer Rückseite baut sich im Laufe des Montags von Südwesten wieder Hochdruckeinfluß auf. Das am Montag 00 UTC über den Britischen Inseln liegende Frontensystem zieht im weiteren Verlauf rasch nach Osten und wird aber nur den Norden beeinflussen.

Zunächst allgemein sonnig und trocken. Im Tagesverlauf im Norden zunehmende Bewölkung und einzelne Schauer oder Gewitter. Tiefsttemperaturen 9 bis 14 Grad C, Tageshöchsttemperaturen zwischen 20 Grad im Norden und 28 Grad C im Süden. Schwacher bis mäßiger, im Norden auch frischer und böiger Wind um Südwest.

## Weitere Aussichten für Dienstag, 25.08.1992

Im Norden leicht unbeständig, im Süden weiterhin sonnig und sommerlich warm.





Stereographische Projektion 1 : 30 000 000 60°N

Wettermeldungen von Samstag, dem 22. August 1992 06 UTC

Station	Bar.-höhe (m)	Luftdr. red.NN (hPa)	Wetter	Wind km/h	Deutschland						Sonne Vort. Std.	RR 24h mm	Schnee höhe cm	Extremwerte der Lufttemperatur in der Dekade vom 21.08. bis 31.08.			
					Temperatur (Grad C)		Temperatur (Grad C)		Temperatur (Grad C)					Tmax	Datum	Tmin	Datum
					Luft	Tau-punkt	Max	Mittel	Min	Nacht							
Helgoland	8	1012.5	leicht bew.	WNW 21	15.8	12.1	18.0	16.5	15.3	13	5.8	0.0	1952	24.0	21.08.1959	9.0	25.08.1956
List / Sylt	29	1010.6	stark bew.	NW 30	15.5	12.6	16.2	15.5	14.9	14	0.4	5	1937	28.0	21.08.1943	9.4	30.08.1986
Schleswig	48	1011.4	wolkig	W 18	14.4	12.1	17.7	15.6	13.2	12	2	2	1947	30.5	27.08.1964	4.8	29.08.1948
Kiel	31	1011.2	leicht bew.	W 17	14.6	12.1	17.5	15.8	13.2	12	2	2	1940	32.3	27.08.1964	4.9	22.08.1964
Arkona	42	1008.1	stark bew.	W 42	15.5	13.3	19.2	16.2	15.2	14	3	3	1951	30.1	27.08.1964	7.8	23.08.1964
Norderney	16	1012.6	wolkig	still	16.2	13.2	17.6	16.9	16.0	14	6.7	0.0	1947	30.5	27.08.1964	8.9	24.08.1956
Bremerhaven	11	1013.0	leicht bew.	WSW 13	14.7	13.5	18.4	16.6	13.8	13	4.3	0.0	1949	31.6	27.08.1964	7.5	25.08.1966
Cuxhaven	12	1012.8	leicht bew.	WNW 13	15.5	12.5	17.8	16.2	14.2	11	3.5	0.0	1946	31.7	27.08.1964	7.6	25.08.1956
Hamburg/Flugh.	16	1012.8	leicht bew.	WSW 8	13.0	12.0	18.3	16.1	12.2	10	1.1	0.1	1891	35.7	21.08.1943	1.8	22.08.1964
Lübeck	15	1012.2	leicht bew.	W 9	13.2	12.0	17.5	15.3	11.9	12	0.1	1	1890	34.5	21.08.1943	3.6	21.08.1949
Boltenhagen	17	1011.2	leicht bew.	WSW 22	14.0	11.4	17.9	16.1	13.1	12	2	2	1951	33.3	27.08.1964	4.3	22.08.1964
Schwerin	67	1012.5	wolkig	WSW 17	12.0	11.9	17.4	15.9	11.3	10	0.5	0.0	1946	32.5	27.08.1964	5.7	23.08.1973
Warnemünde	10	1010.4	stark bew.	W 35	15.8	11.4	18.3	16.6	15.0	14	0.6	0.0	1951	33.5	27.08.1964	6.5	22.08.1964
Teterow	50	1011.5	stark bew.	WSW 22	13.3	11.1	19.4	17.0	11.9	11	0.2	0.0	1947	33.0	27.08.1964	5.2	22.08.1964
Barth	7	keine	Meldg.				19.7										
Greifswald	6	1010.0	bedeckt	WSW 18	14.2	9.5	20.8	17.0	13.8	13	1.1	0.2	1951	32.4	27.08.1964	4.2	23.08.1964
Ueckermünde	7	1011.2	stark bew.	SW 21	13.7	10.3	21.6	18.3	13.7	14	X						
Emden	12	1015.0	bedeckt	SSW 4	14.3	14.2	20.0	16.9	14.0	12	5.3	0.0	1947	32.4	27.08.1964	4.4	22.08.1964
Bremen/Flugh.	5	1013.3	stark bew.	S 5	13.6	13.6	22.0	16.6	9.9	8	4.5	0.0	1890	36.0	21.08.1943	3.4	26.08.1980
Soitau	78	1013.8	stark bew.	WSW 4	12.9	12.2	21.3	17.1	10.6	10	6.7		1947	32.5	27.08.1964	2.4	26.08.1980
Boizenburg	46	1014.0	stark bew.	WSW 9	11.9	9.4	19.1	16.2	11.4	11	3.0	0.1				2.0	23.08.1973
Lüchow	18	1013.7	leicht bew.	WSW 5	12.2	11.7	22.7	17.7	10.4	9	6.0	0.0	1955	32.7	27.08.1964		
Seehausen/Altm.	23	1013.5	wolkenlos	W 13	12.6	11.8	22.7	17.8	11.6	10	3.7						
Marnitz	87			WSW 13	12.1			16.7	11.4	10	X	0.0					
Neuruppin	39	1013.5	wolkenlos	WSW 11	12.8	12.0	23.0	17.4	11.7	10	5.7						
Neubrandenburg	80	1011.9	wolkig	WSW 28	12.8	10.7	21.1	17.6	11.7	11	3.8						
Angermünde	55	1012.6	wolkenlos	SW 18	13.5	12.1	22.4	18.4	12.7	11	5.2		1951	33.1	21.08.1989	2.1	23.08.1973
Lingen	26	1012.9	Nebel	S 2	13.2	13.2	22.5	17.8	12.6	11	2.0	0.0	1951	33.4	27.08.1964	4.5	31.08.1959
Münst.-Osn./Flugh.	52	1013.6	Nebel	uml 5	12.1	11.8	21.7	17.5	11.4	10	7.0	0.0					
Osnabrück	97	1013.3	wolkenlos	SE 2	12.2	11.5	21.9	17.8	11.6	9	6.4		1952	33.9	27.08.1964	4.7	31.08.1959
Bad Salzuflen	139	1013.9	wolkenlos	SW 4	13.0	12.6	21.5	17.8	11.4	10	4.0	0.4	1935	35.2	21.08.1943	3.3	31.08.1959
Hannover/Flugh.	54	1013.4	wolkig	SSW 4	12.5	12.5	22.6	18.4	11.5	9	3.6	0.0	1936	38.0	21.08.1943	3.3	22.08.1964
Braunschweig	88	1013.9	wolkenlos	SSW 8	13.6	12.2	23.0	19.0	13.1	11	6.7		1891	36.1	21.08.1943	4.6	22.08.1964
Gardelegen	48	1013.9		still	12.3	10.8	23.1	18.6	11.3	9	4.3						
Magdeburg	84	1013.9	wolkenlos	SW 4	14.0	12.6	24.0	19.1	12.5	11	5.6		1947	33.9	27.08.1964	3.8	26.08.1980
Potsdam	99	1014.3	wolkenlos	WSW 13	12.7	12.2	23.8	19.3	11.9	10	6.9		1893	37.4	21.08.1943	5.6	28.08.1899
Berlin-Temp.	49	1013.5	leicht bew.	W 13	14.5	12.3	24.2	20.3	13.5	12	6.8	0.0	1876	36.6	21.08.1943	3.5	29.08.1885
Lindenberg	112	1013.8	wolkenlos	W 8	13.1	11.2	24.6	19.4	11.7	10	6.4		1951	34.3	28.08.1964	6.0	31.08.1959
Manschnow	16	1012.9		WSW 9	13.7	10.9	25.0	20.0	13.1	11	3.2						
Düsseldorf/Flugh.	44	1013.2	wolkenlos	SSE 4	14.9	12.2	23.3	19.0	13.5	11	5.2		1969	31.3	21.08.1987	6.1	31.08.1981
Bocholt	24	1013.1	Nebel	S 4	13.1	12.8	22.3	17.9	12.6	11	5.7		1947	34.7	27.08.1964	4.2	26.08.1989
Essen	161	1013.7	wolkenlos	S 4	14.2	13.4	22.2	17.8	13.6	11	5.1		1935	35.0	23.08.1944	6.0	30.08.1964
Kahler Asten	859		wolkenlos	S 9	10.8	10.1	15.7	12.7	9.8	9	1.4	0	1955	28.3	27.08.1964	3.0	30.08.1964
Bad Lippspringe	158	1014.1	wolkenlos	NNE 2	11.6	11.2	20.9	16.2	10.6	9	1.5	0.0	1951	34.0	27.08.1964	3.6	22.08.1973
Kassel	233	1014.8	leicht bew.	still	12.6	12.1	22.9	18.0	12.2	9	4.8		1951	34.9	27.08.1964	5.2	26.08.1980
Göttingen	173	1015.0	leicht bew.	still	11.2	10.5	24.1	17.8	10.7	9	3.5		1947	33.3	28.08.1964	2.3	21.08.1949
Leinefelde	356	1014.5	leicht bew.	still	11.1	10.4	20.7	16.8	10.5	9	2.8		1957	32.7	27.08.1964	3.2	22.08.1973
Braunlage	610	1014.7	wolkenlos	SW 5	9.9	9.9	X	14.4	8.3	5	2.1	1	1936	30.8	21.08.1943	2.6	22.08.1973
Brocken	1153		Nebel	W 35	9.4	9.0	12.5	10.5	8.6	7	1.7	2	1951	25.9	28.08.1964	1.4	25.08.1980
Artern	166	1014.4	stark bew.	still	12.3	11.2	24.2	18.9	11.2	10	7.1	0.0	1954	34.0	28.08.1964	4.2	26.08.1980
Leipzig/Flugh.	141	1014.4	wolkig	SW 8	14.5	12.0	24.7	20.5	13.4	12	6.2		1951	33.4	30.08.1951	5.5	26.08.1980
Wittenberg	106	1014.0	wolkenlos	still	12.8	11.4	24.3	19.9	12.3	10	8.8		1951	33.6	21.08.1989	4.6	26.08.1980
Oschatz	152	1013.9	leicht bew.	NW 4	15.0	13.7	25.1	19.9	14.5	13	7.1						
Dresden/Flugh.	227	1013.8	leicht bew.	W 4	16.2	13.7	24.4	21.2	15.1	13	6.8		1917	34.8	21.08.1943	5.3	30.08.1947
Doberslug-Kir.	99	1014.2	wolkenlos	W 4	14.6	12.5	25.4	20.0	14.0	13	6.3						
Cottbus	69	1013.5	wolkenlos	WNW 8	15.3	11.2	25.2	19.1	14.9	14	7.8		1951	34.9	27.08.1960	3.2	23.08.1976
Görlitz	238	1014.0	wolkig	WSW 4	15.5	13.7	24.8	20.0	13.4	11	8.3		1951	32.8	27.08.1960	4.1	23.08.1976
Aachen	205	1013.0	leicht bew.	SSE 4	14.7	12.1	22.0	18.2	13.8	11	1.9		1891	37.2	23.08.1944	5.1	29.08.1948
Nürburg	629	1013.7	wolkig	ESE 8	14.4	13.1	18.1	13.3	14.1	13	2.9	0.0	1947	30.5	27.08.1964	4.3	25.08.1966
Köln-Bonn/Flugh.	99	1013.9	wolkenlos	E 4	13.0	12.3	22.6	17.2	11.6	9	2.0		1958	35.8	27.08.1964	2.6	28.08.1978
Bendorf	132	1014.1		still	15.4	13.3	22.9	18.3	14.7	14	0.7		1951	35.5	27.08.1964	6.0	28.08.1978
Bad Marienberg	555	1014.6	stark bew.	ESE 4	13.0	11.1	18.8	15.1	12.7	10	2.0	0.0	1963	29.9	27.08.1964	3.1	28.08.1978
Giessen	195	1014.9	wolkig	N 8	13.8	12.8	22.4	18.2	13.0	14	1.9		1939	34.5	28.08.1964	3.9	29.08.1940
Bad Hersfeld	225	1014.7	Nebel	still	12.7	12.7	22.6	17.5	12.6	12	1.7		1949	35.2	27.08.1964	3.0	28.08.1978
Wasserkuppe	925		leicht bew.	E 8	12.8	8.5	17.8	14.0	11.4	9	2.5		1936	28.4	28.08.1964	2.9	27.08.1978
Meiningen	453	1014.8	Nebel	still	12.1	11.1	21.2	16.9	12.0	11	3.2						
Schmücke	942		wolkig	still	10.8	9.7	X	13.1	10.4	9	3.0						