

Wetterkarte

ISSN 0936-5818

D 7311 A

Amtsblatt des Deutschen Wetterdienstes

Erscheint täglich
Nur Postbezug

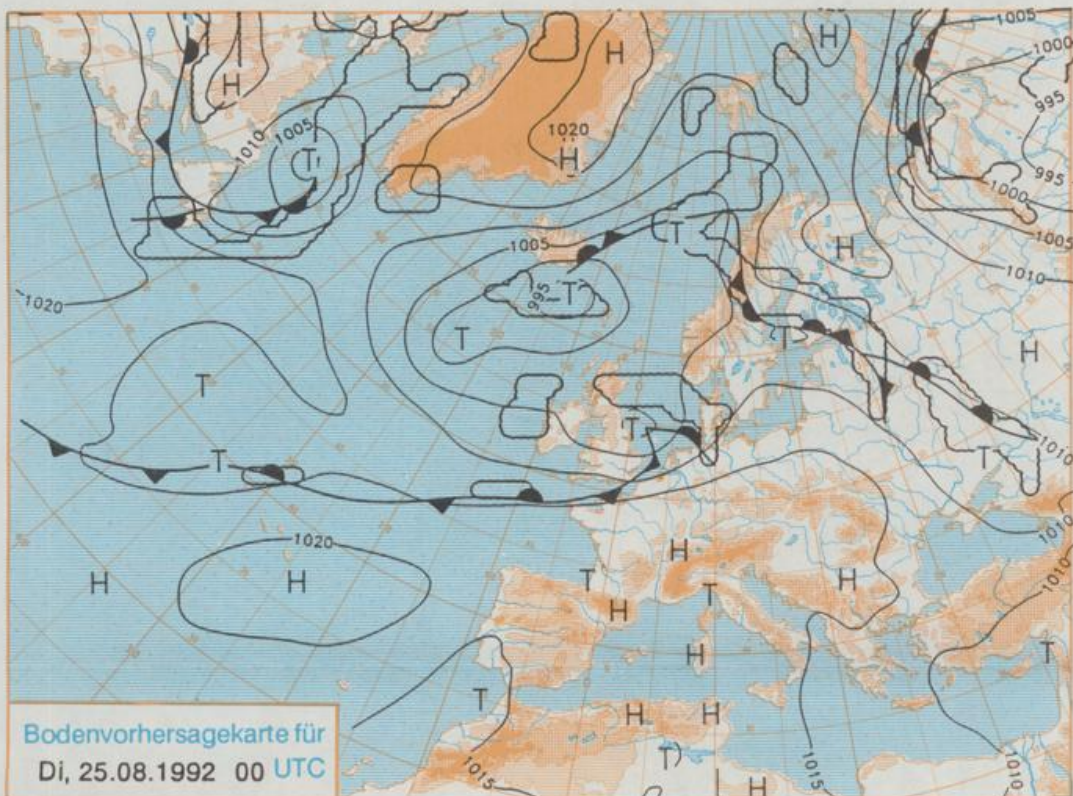
Druck und Verlag: Deutscher Wetterdienst, Zentralamt
Frankfurter Straße 135, 6050 Offenbach am Main
Postfach 10 04 65, Telefon: (069) 80 82-225
Telex: (069) 4152817, Telefax: (069) 80 82-484
Postgirokonto Frankfurt: BLZ 500 100 80, KINr. 490 31-808

Schutzgebühr monatlich 18,-DM
einschließlich Versandkosten,
Einzelpreis 0,80 DM
zuzüglich Versandkosten

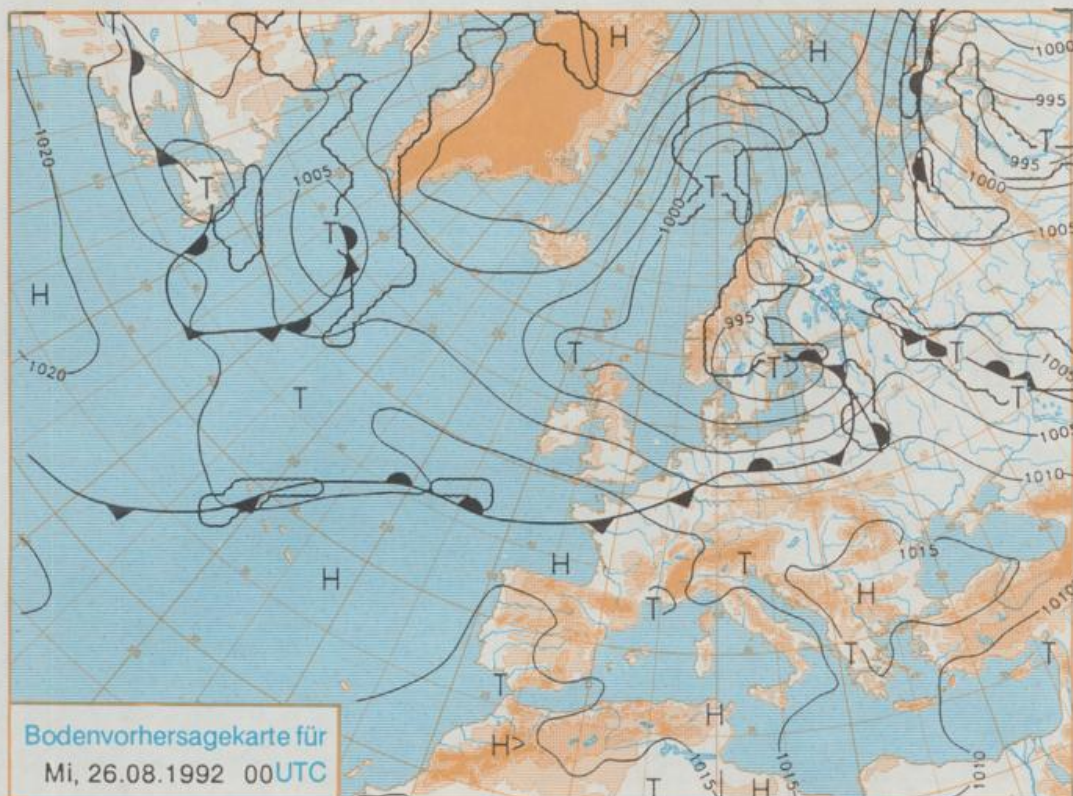
Jahrgang 1992

Sonntag, den 23. August

Nummer 236



Stereographische Projektion 1 : 60 000 000 60°N



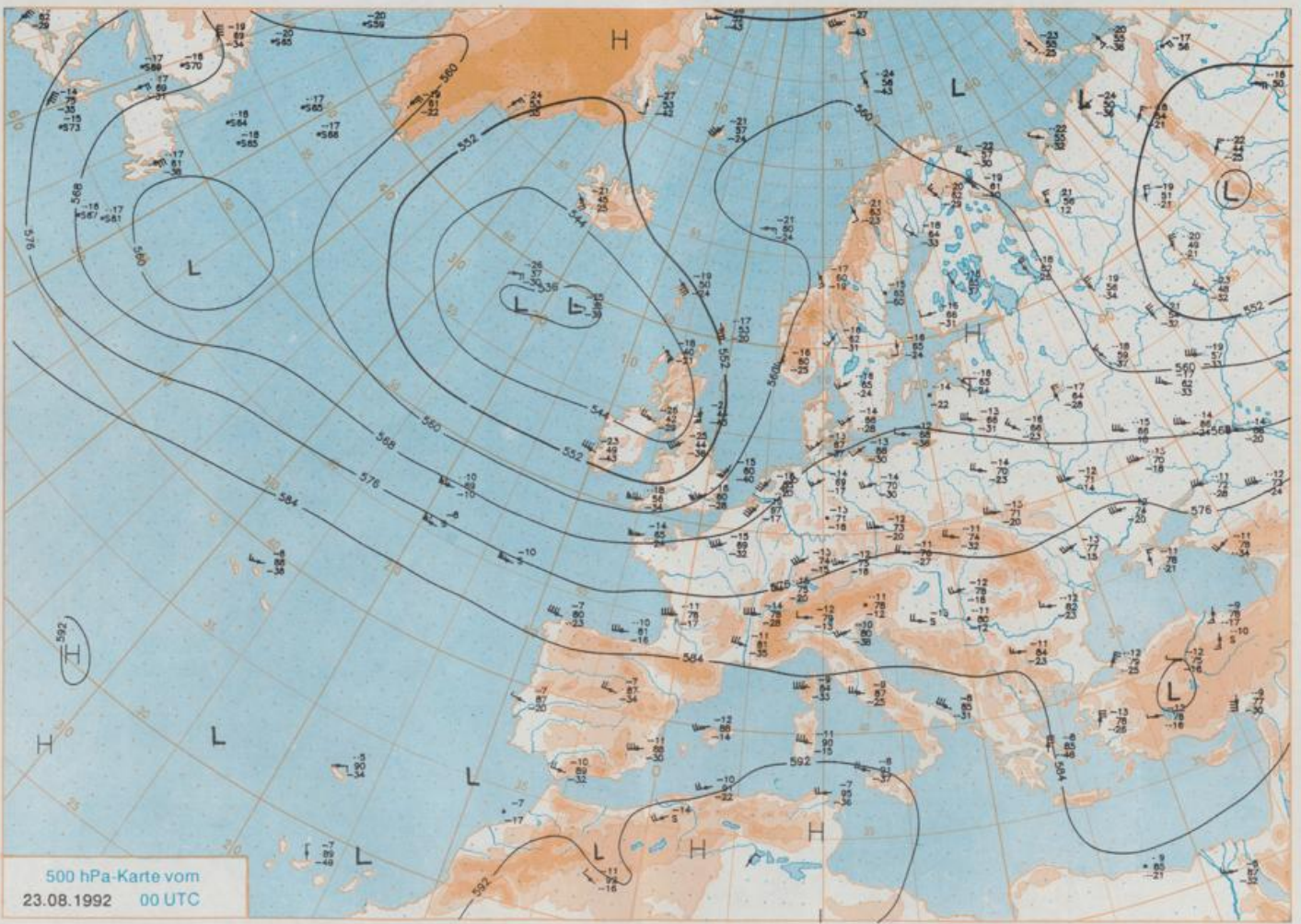
Deutschland-Vorhersage für Dienstag, 25.08.1992

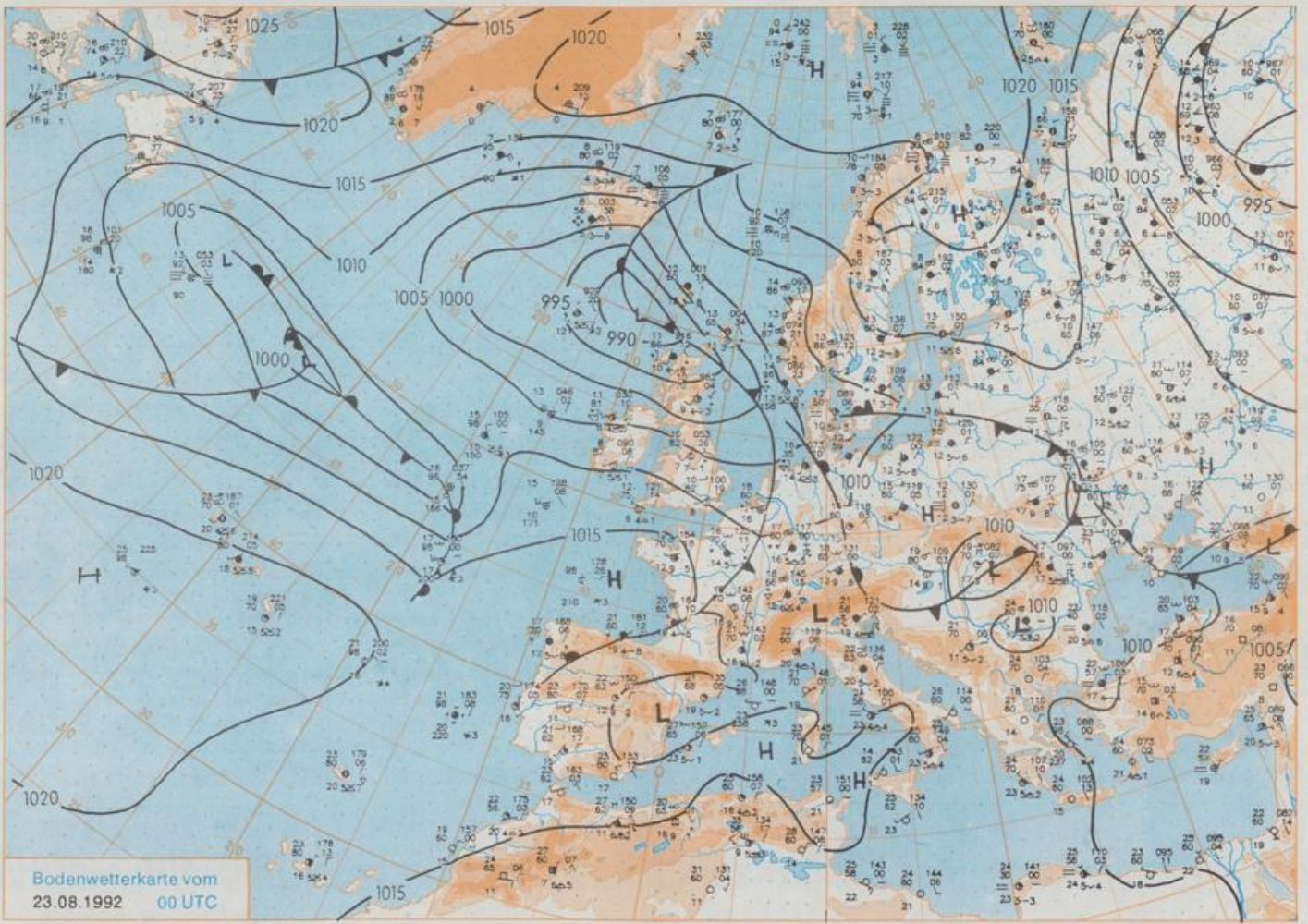
Das Wetter teilt schon seit Tagen Europa in zwei unterschiedliche Bereiche ein. An der Südflanke eines ausgedehnten Tiefdrucksystems über dem Nordmeer ziehen immer wieder Randtiefs ostwärts und überqueren dabei auch die Nordhälfte Deutschlands. Sie führen wolkenreiche und frische Meeresluft heran. Nach Süden hin herrscht dagegen Hochdruckeinfluß vor.

In der Nordhälfte meist stark bewölkt und wiederholt Regen. Tiefsttemperaturen um 11 Grad C, Höchstwerte bei 20 Grad C. Mäßiger bis frischer undböiger Wind um West. In der Südhälfte wolbig mit Aufheiterungen und im wesentlichen niederschlagsfrei. Temperaturen in der Frühe um 15, tagsüber 24 bis 29 Grad C. Meist schwachwindig.

Weitere Aussichten für Mittwoch, 26.08.1992

Keine durchgreifende Änderung.





Stereographische Projektion 1 : 30 000 000 60°N

Wettermeldungen von Sonntag, dem 23. August 1992 06 UTC

Station	Bar.-höhe (m)	Luftdr. red.NN (hPa)	Wetter	Wind km/h	Deutschland					Sonne Vort. Std.	RR 24h mm	Schnee höhe cm	Extremwerte der Lufttemperatur in der Dekade vom 21.08. bis 31.08.					
					Luft 2 m	Temperaturen (Grad C)		Nacht 2 m 5 cm	Tmax				Tmin	Datum	Datum			
						Tau-punkt	Max									Mittel		
Heigoland	8	1005.9	Regen	W	37	17.2	16.1	18.2	17.4	17.2	16	12.9	5	1952	24.0	21.08.1959	9.0	25.08.1956
List / Sylt	29	1005.1	Regen	SW	21	17.1	16.0	19.0	15.9	14.4	12	7.7	0.3	1937	28.0	21.08.1943	9.4	30.08.1986
Schleswig	48	1006.5	stark bew.	S	9	15.4	14.1	19.9	15.6	13.5	10	10.3	.	1947	30.5	27.08.1964	4.8	29.08.1948
Kiel	31	1006.4	stark bew.	S	8	16.2	13.6	20.2	16.1	13.4	10	11.9	.	1940	32.3	27.08.1964	4.9	22.08.1964
Arkona	42	1009.3	leicht bew.	SSE	13	15.9	13.7	17.1	15.3	12.8	11	0.1	0.1	1951	30.1	27.08.1964	7.8	23.08.1964
Norderney	16	1007.1	wolkig	WNW	37	16.0	12.2	19.5	17.0	16.0	15	7.9	2	1947	30.5	27.08.1964	8.9	24.08.1956
Brumerhaven	11	1007.3	Regen	WSW	24	17.3	15.9	23.1	18.6	16.7	16	8.6	1	1949	31.6	27.08.1964	7.5	25.08.1966
Cuxhaven	12	1006.6	Regen	SSW	13	16.7	15.1	19.6	17.6	16.2	15	11.1	3	1946	31.7	27.08.1964	7.6	25.08.1956
Hamburg/Flugh.	16	1007.2	bedeckt	still		16.3	14.4	21.6	17.4	15.7	11	8.3	0.0	1891	35.7	21.08.1943	1.8	22.08.1964
Lübeck	15	1007.4	bedeckt	S	8	15.5	13.7	21.8	15.6	12.0	10	9.2	0.0	1890	34.5	21.08.1943	3.6	21.08.1949
Boltenhagen	17	1007.5	wolkig	SSW	17	16.5	13.4	21.3	17.0	13.9	12	10.1	.	1951	33.3	27.08.1964	4.3	22.08.1964
Schwerin	67	1008.1	wolkig	S	8	15.6	13.8	21.1	16.3	14.5	10	9.5	0.0	1946	32.5	27.08.1964	5.7	23.08.1973
Warnemünde	10	1008.2	bedeckt	SSE	15	15.4	11.8	20.8	17.0	13.6	11	6.0	.	1951	33.5	27.08.1964	6.5	22.08.1964
Teterow	50	1008.8	stark bew.	SSE	24	15.0	12.8	22.5	16.8	12.5	10	9.5	.	1947	33.0	27.08.1964	5.2	22.08.1964
Barth	7	1008.8	wolkig	SE	8	13.5	10.6	x	15.3	10.4	7	3.3	0.0
Greifswald	6	1009.2	leicht bew.	SSE	5	14.9	11.0	21.5	15.0	11.7	8	6.5	.	1951	32.4	27.08.1964	4.2	23.08.1964
Ueckerkmünde	7	1010.0	wolkenlos	S	11	14.0	10.7	x	16.4	11.1	9	X	
Emden	12	1010.3	wolkig	W	22	15.4	13.1	23.7	18.6	15.4	15	5.5	4	1947	32.4	27.08.1964	4.4	22.08.1964
Bremen/Flugh.	5	1007.9	Regen	WSW	17	17.2	17.1	23.1	18.8	16.1	15	5.3	0.4	1890	36.0	21.08.1943	3.4	26.08.1980
Sołtau	78	1008.2	bedeckt	SW	5	16.5	15.4	22.6	17.5	15.5	15	5.0	0.8	1947	32.5	27.08.1964	2.4	26.08.1980
Boizenburg	46	1009.0	stark bew.	SSE	8	14.9	11.4	22.0	16.6	14.2	14	8.6	
Lüchow	18	1008.4	stark bew.	S	4	15.5	13.3	22.9	16.7	14.0	11	6.4	0.0	1955	32.7	27.08.1964	2.0	23.08.1973
Seehausen/Altm.	23	1008.7	bedeckt	SE	8	15.4	13.7	22.8	16.8	14.0	12	7.0	
Marnitz	87	1008.2	bedeckt	SSE	9	15.6	13.7	x	15.6	13.0	9	X	0.0	
Neuruppin	39	1009.4	wolkig	E	8	14.8	13.6	21.5	16.6	13.5	11	10.7	
Neubrandenburg	80	1009.4	leicht bew.	SSE	17	15.5	11.4	21.5	17.0	13.2	12	9.1	
Angermünde	55	1009.9	wolkenlos	SE	8	14.0	12.4	22.7	16.7	12.5	10	11.9	.	1951	33.1	21.08.1989	2.1	23.08.1973
Lingen	26	1009.5	stark bew.	W	13	15.2	14.5	24.1	19.0	15.3	15	3.5	7	1951	33.4	27.08.1964	4.5	31.08.1959
Münst.-Osn./Flugh.	52	1009.5	Schauer	W	21	16.1	15.0	24.2	18.0	15.8	15	5.1	11	
Osnabrück	97	1008.7	Regen	SW	11	16.8	15.8	23.3	17.9	16.1	14	4.8	7	1952	33.9	27.08.1964	4.7	31.08.1959
Bad Salzuflen	139	1009.3	bedeckt	SW	8	17.0	16.6	24.1	19.2	16.1	16	8.8	6	1935	35.2	21.08.1943	3.3	31.08.1959
Hannover/Flugh.	54	1008.6	Regen	W	17	18.1	15.6	23.2	18.3	16.3	15	4.1	0.0	1936	38.0	21.08.1943	3.3	22.08.1964
Braunschweig	88	1008.8	stark bew.	SW	9	16.4	15.4	23.5	18.6	15.8	15	8.5	2	1891	36.1	21.08.1943	4.6	22.08.1964
Gardelegen	48	1009.0	stark bew.	still		15.3	14.3	23.4	17.2	14.3	13	6.4	0.4	
Magdeburg	84	1008.7	stark bew.	S	4	15.5	13.8	24.9	18.4	14.9	12	9.2	0.1	1947	33.9	27.08.1964	3.8	26.08.1980
Potsdam	99	1009.9	wolkig	SE	13	14.1	11.9	23.6	17.7	13.2	13	11.5	.	1893	37.4	21.08.1943	5.6	28.08.1899
Berlin-Temp.	49	1009.7	leicht bew.	ESE	11	15.6	12.0	22.8	18.6	15.0	12	12.2	.	1876	36.6	21.08.1943	3.5	29.08.1885
Lindenberg	112	1010.0	wolkig	SSE	8	15.7	10.5	24.3	18.2	15.3	13	11.8	.	1951	34.3	28.08.1964	6.0	31.08.1959
Manschnow	16	1010.1	stark bew.	E	8	12.6	9.6	24.8	18.7	11.5	11	11.9	
Düsseldorf/Flugh.	44	1011.5	stark bew.	WNW	26	14.5	12.1	26.0	19.6	14.5	14	7.0	6	1969	31.3	21.08.1987	6.1	31.08.1981
Bocholt	24	1011.3	leicht bew.	WNW	8	13.9	12.7	25.1	18.3	13.9	13	8.4	7	1947	34.7	27.08.1964	4.2	26.08.1989
Essen	161	1011.8	stark bew.	WNW	11	14.0	13.3	23.9	17.9	14.0	14	5.9	27	1935	35.0	23.08.1944	6.0	30.08.1964
Kahler Asten	859	-	in Wolken	WSW	28	12.8	12.8	19.6	15.4	12.7	12	8.1	2	1955	28.3	27.08.1964	3.0	30.08.1964
Bad Lippspringe	158	1010.0	stark bew.	SW	9	17.0	15.7	24.5	19.6	16.8	15	8.3	0.9	1951	34.0	27.08.1964	3.6	22.08.1973
Kassel	233	1010.4	stark bew.	SSW	17	16.2	15.9	23.4	18.1	16.2	13	8.7	2	1951	34.9	27.08.1964	5.2	26.08.1980
Göttingen	173	1010.1	bedeckt	SSW	8	17.5	15.3	24.6	18.7	15.1	13	9.1	0.0	1947	33.3	28.08.1964	2.3	21.08.1949
Leinefelde	356	1010.2	Regen	WSW	9	16.2	15.2	22.3	17.2	15.4	12	9.4	0.2	1957	32.7	27.08.1964	3.2	22.08.1973
Braunlage	610	1009.5	Regen	SW	17	15.1	14.4	20.5	14.4	12.2	10	10.4	0.0	1936	30.8	21.08.1943	2.6	22.08.1973
Brocken	1153	-	Nebel	SW	44	11.7	11.7	15.8	12.8	11.5	10	9.1	2	1951	25.9	28.08.1964	1.4	25.08.1980
Artern	166	1009.8	Regen	SSW	17	16.7	15.2	25.0	19.1	15.0	13	10.0	0.1	1954	34.0	28.08.1964	4.2	26.08.1980
Leipzig/Flugh.	141	1009.8	stark bew.	SSW	17	17.7	14.6	25.4	19.1	15.6	14	10.6	0.0	1951	33.4	30.08.1951	5.5	26.08.1980
Wittenberg	106	1009.2	stark bew.	still		15.2	12.0	24.6	18.5	14.1	13	9.0	.	1951	33.6	21.08.1989	4.6	26.08.1980
Oschatz	152	1009.7	wolkig	SSW	8	17.2	14.7	25.5	18.5	12.9	11	9.3	
Dresden/Flugh.	227	1010.5	Schauer	S	8	16.3	14.2	24.3	19.6	15.0	14	8.3	0.0	1917	34.8	21.08.1943	5.3	30.08.1947
Doberlug-Kir.	99	1010.2	wolkig	S	13	15.2	13.4	24.8	17.7	11.3	10	9.2	
Cottbus	69	1009.8	stark bew.	still		15.6	11.8	25.3	18.1	12.5	11	11.3	.	1951	34.9	27.08.1960	3.2	23.08.1976
Görlitz	238	1011.0	leicht bew.	S	9	15.4	13.4	24.4	19.0	13.5	11	6.3	.	1951	32.8	27.08.1960	4.1	23.08.1976
Aachen	205	1012.8	Regen	W	11	12.7	11.8	25.5	20.0	12.4	13	7.6	5	1891	37.2	23.08.1944	5.1	29.08.1948
Nürnberg	629	1011.8	Regen	SW	11	14.3	13.5	21.6	17.8	13.7	13	6.1	5	1947	30.5	27.08.1964	4.3	25.08.1966
Köln-Bonn/Flugh.	99	1012.5	Regen	WNW	24	15.2	13.9	25.8	19.6	15.2	15	8.0	3	1958	35.8	27.08.1964	2.6	28.08.1978
Bendorf	132	1012.0	stark bew.	SSW	8	17.0	14.6	26.3	19.7	16.8	16	7.3	6	1951	35.5	27.08.1964	6.0	28.08.1978
Bad Marienberg	555	1011.8	stark bew.	SW	11	14.2	14.0	21.5	16.9	13.8	13	6.4	17	1963	29.9	27.08.1964	3.1	28.08.1978
Gießen	195	1011.8	wolkig	S	8	16.6	16.0	24.1	19.4	16.6	15	6.5	5	1939	34.5	28.08.1964	3.9	29.08.1940
Bad Hersfeld	225	1011.3	leicht bew.	SSW	4	16.5	15.1	24.8	18.5	14.9	14	7.5	5	1949	35.2	27.08.1964	3.0	28.08.1978
Wasserkuppe	925	-	in Wolken	WSW	21	13.1	13.1	2										