

Wetterkarte

ISSN 0936-5818

D 7311 A

Amtsblatt des Deutschen Wetterdienstes

Erscheint täglich
Nur Postbezug

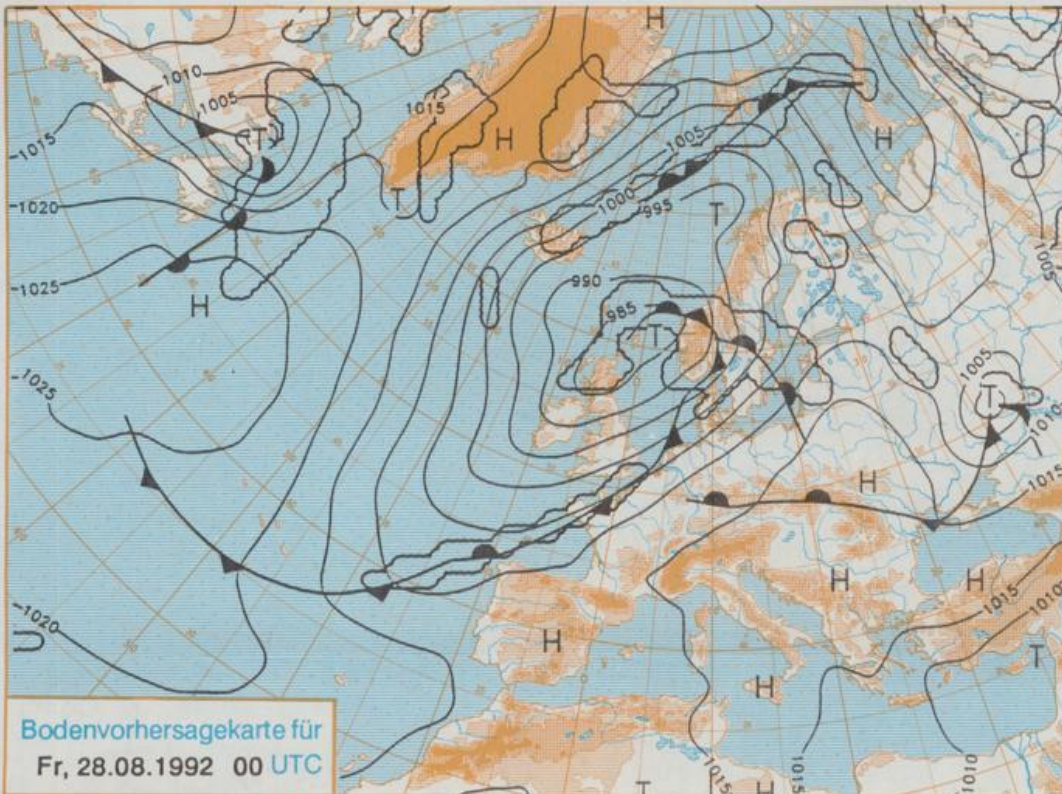
Druck und Verlag: Deutscher Wetterdienst, Zentralamt
Frankfurter Straße 135, 6050 Offenbach am Main
Postfach 10 04 65, Telefon: (069) 80 62-225
Telex: (069) 4152817, Telefax: (069) 80 62-484
Postgirokonto Frankfurt: BLZ 500 100 80, KINr. 490 31-808

Schutzgebühr monatlich 18.-DM
einschließlich Versandkosten,
Einzelpreis 0,80 DM
zuzüglich Versandkosten

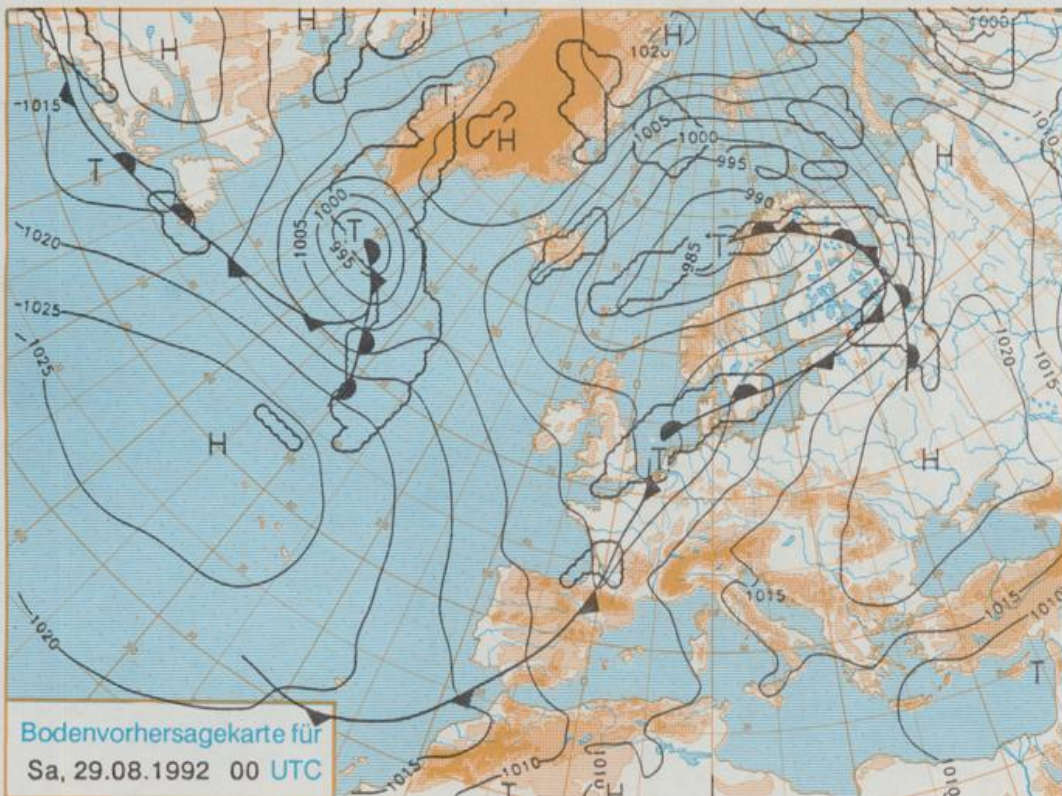
Jahrgang 1992

Mittwoch, den 26. August

Nummer 239



Stereographische Projektion 1 : 60 000 000 60°N



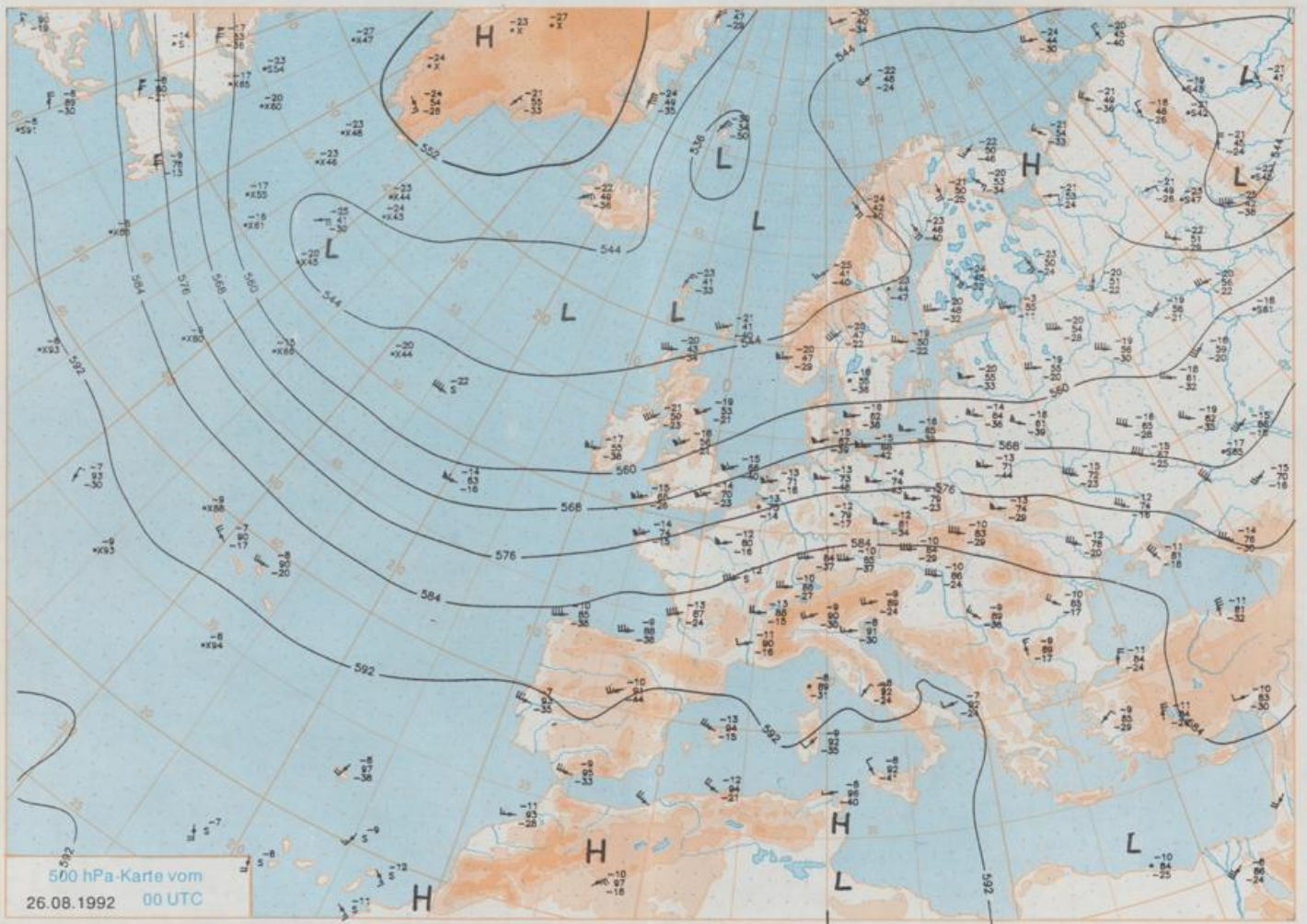
Deutschland-Vorhersage für Freitag, 28.08.1992

Das am Mittwoch 00 UTC über Norddeutschland liegende Frontensystem schwenkt ostwärts. Am Freitag greift schon ein neues - am Mittwoch über dem mittleren Nordatlantik angelegtes - Tief mit seiner Kaltfront auf das Nordseeküstengebiet über. Auf seiner Vorderseite wird sehr warme Luft nach Deutschland geführt.

Sonnig, im Nordwesten auch zeitweise wolkgig. Frühtemperaturen 14 bis 19 Grad C. Tageshöchsttemperaturen im Norden um 25, sonst 28 bis 33 Grad C. Schwacher bis mäßiger, zeitweise auffrischender Wind aus südlichen Richtungen.

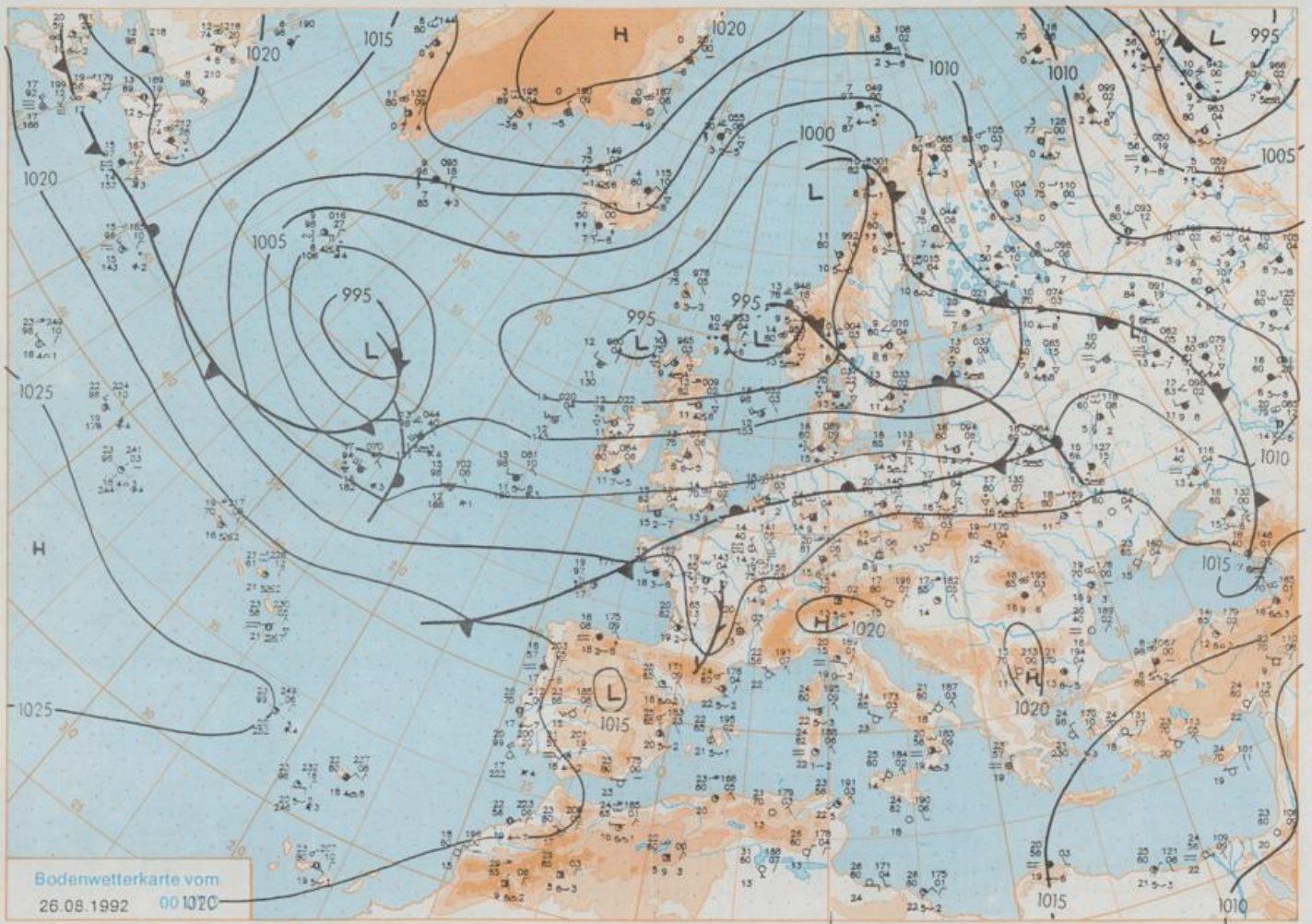
Weitere Aussichten für Samstag, 29.08.1992

Im Westen und am Rhein gewittrig, sonst weiterhin sonnig. Sehr warm.



500 hPa Karte vom
26.08.1992 00 UTC

Stereographische Projektion 1 : 30 000 000 60°N



Wettermeldungen von Mittwoch, dem 26. August 1992 06 UTC

Station	Bar.-höhe (m)	Luftdr. red.NN (hPa)	Wetter	Deutschland										Extramwerte der Lufttemperatur in der Dekade vom 21.08. bis 31.08.				
				Wind km/h	Temperatur (Grad C)					Sonne Vort. Std.	RR 24h mm	Schnee höhe cm	Tmax Datum	Tmin Datum				
					Luft 2 m	Tau-punkt	Max Vortag	Mittel 2 m	Min 5 cm						Nacht 2 m 5 cm			
Helgoland	8	1007.8	wolkig	SW	37	17.6	15.3	19.4	17.5	17.5	16	6.7	3	1952	24.0	21.08.1959	9.0	25.08.1956
List / Sylt	29	1005.8	wolkig	SW	28	16.9	14.9	18.6	16.1	16.1	14	3.6	4	1937	28.0	21.08.1943	9.4	30.08.1986
Schleswig	48	1007.8	wolkig	SW	21	14.8	14.2	20.1	15.4	13.9	13	3.6	7	1947	30.5	27.08.1964	4.8	29.08.1948
Kiel	31	1008.8	wolkig	SW	11	14.8	13.2	20.3	15.9	14.0	13	3.6	6	1940	32.3	27.08.1964	4.9	22.08.1964
Arkona	42	1008.8	wolkig	SW	30	14.7	13.3	19.3	15.9	12.9	12	2.6	9	1951	30.1	27.08.1964	7.8	23.08.1964
Norderney	16	1008.7	wolkig	WSW	22	16.7	14.8	20.0	18.2	14.7	16	7.3	.	1947	30.5	27.08.1964	8.9	24.08.1956
Bremerhaven	11	1009.4	stark bew.	SW	24	16.4	14.2	21.5	17.8	15.9	14	5.0	4	1949	31.6	27.08.1964	7.5	25.08.1966
Cuxhaven	12	1008.9	leicht bew.	SW	22	16.0	13.5	21.2	16.6	15.6	13	5.5	6	1946	31.7	27.08.1964	7.6	25.08.1956
Hamburg/Flugh.	16	1009.7	stark bew.	SW	13	15.7	14.7	22.7	17.0	13.6	10	4.4	4	1891	35.7	21.08.1943	1.8	22.08.1964
Lübeck	15	1009.4	leicht bew.	SSW	9	15.6	14.0	22.4	16.9	13.5	10	3.2	14	1890	34.5	21.08.1943	3.6	21.08.1949
Boitenhagen	17	1009.4	leicht bew.	SSW	13	15.0	13.7	21.8	16.5	13.9	13	3.5	14	1951	33.3	27.08.1964	4.3	22.08.1964
Schwerin	67	1010.4	bedeckt	SSW	13	15.8	15.5	22.0	16.7	14.1	12	2.7	5	1946	32.5	27.08.1964	5.7	23.08.1973
Warnemünde	10	1009.5	leicht bew.	SSW	13	15.3	12.2	22.1	17.1	14.2	13	2.2	11	1951	33.5	27.08.1964	6.5	22.08.1964
Teterow	50	1010.1	leicht bew.	S	22	15.2	15.2	22.5	16.6	13.0	12	2.3	18	1947	33.0	27.08.1964	5.2	22.08.1964
Barth	7	1009.3	leicht bew.	SW	15	15.0	12.2	20.9	16.7	12.0	9	1.5	11					
Greifswald	6	1009.8	leicht bew.	SSW	13	15.0	12.4	21.8	17.1	13.8	12	2.4	9	1951	32.4	27.08.1964	4.2	23.08.1964
Ueckermünde	7	1010.9	leicht bew.	S	15	14.9	12.8	X	17.2	13.6	13	X	3					
Emden	12	1009.7	stark bew.	SSW	24	15.9	15.1	21.3	18.7	15.2	14	3.1	1	1947	32.4	27.08.1964	4.4	22.08.1964
Bremen/Flugh.	5	1010.1	Regen	SW	11	16.3	16.1	23.1	17.9	13.8	12	3.0	4	1890	36.0	21.08.1943	3.4	26.08.1980
Soi tau	78	1011.2	stark bew.	SW	11	17.0	16.1	22.1	17.1	16.1	15	2.7	5	1947	32.5	27.08.1964	2.4	26.08.1980
Boizenburg	46	1011.4	wolkig	SW	13	16.4	14.0	22.1	16.5	15.0	15	4.5	3					
Lüchow	18	1011.0	stark bew.	SSW	5	16.7	16.7	22.3	17.4	15.0	13	2.6	9	1955	32.7	27.08.1964	2.0	23.08.1973
Seehausen/Altm.	23	1011.6	wolkig	SSW	9	17.7	16.0	22.3	17.5	16.1	14	1.7	3					
Marnitz	87	1010.4	wolkig	SW	13	16.6	16.4	20.6	16.1	14.8	11	X	4					
Neuruppin	39	1011.8	stark bew.	SSW	5	16.5	15.6	21.7	18.2	15.1	12	2.2	3					
Neubrandenburg	80	1010.7	leicht bew.	SSW	21	15.7	14.4	20.9	16.5	13.9	13	2.7	10					
Angermünde	55	1011.5	wolkig	SSW	17	16.4	16.4	21.2	18.4	14.6	12	1.8	7	1951	33.1	21.08.1989	2.1	23.08.1973
Lingen	26	1010.5	Regen	SSW	8	15.9	15.7	22.9	19.1	15.8	15	3.3	11	1951	33.4	27.08.1964	4.5	31.08.1959
Münst.-Osn./Flugh.	52	1011.8	stark bew.	WSW	11	17.4	16.6	23.0	20.2	17.4	11	4.4	1					
Osnabrück	97	1011.4	stark bew.	WSW	8	17.2	15.9	22.3	19.4	17.2	16	2.1	2	1952	33.9	27.08.1964	4.7	31.08.1959
Bad Salzuflen	139	1011.1	nach Gewitt	S	8	17.8	17.0	22.3	19.6	17.8	16	0.4	1	1935	35.2	21.08.1943	3.3	31.08.1959
Hannover/Flugh.	54	1011.9	Gewitter	SW	9	18.6	16.4	23.0	19.6	17.9	16	1.2	1	1936	38.0	21.08.1943	3.3	22.08.1964
Braunschweig	88	1011.5	stark bew.	SW	8	18.9	16.1	23.1	19.5	16.8	15	2.6	0.1	1891	36.1	21.08.1943	4.6	22.08.1964
Gardelegen	48	1011.8	stark bew.	SSW	13	18.1	15.2	22.9	18.9	16.3	14	2.0	1					
Magdeburg	84	1011.8	stark bew.	SSW	8	18.5	16.3	26.2	19.6	16.0	13	3.3	0.2	1947	33.9	27.08.1964	3.8	26.08.1980
Potsdam	99	1012.8	stark bew.	SSW	17	17.5	15.5	24.5	19.4	16.0	14	1.8	0.7	1893	37.4	21.08.1943	5.6	28.08.1899
Berlin-Temp.	49	1012.4	stark bew.	SSW	11	18.8	15.8	24.4	20.7	17.1	15	1.8	1	1876	36.6	21.08.1943	3.5	29.08.1885
Lindenbergl.	112	1012.8	stark bew.	S	8	18.1	15.2	25.4	20.0	16.4	14	2.4	1	1951	34.3	28.08.1964	6.0	31.08.1959
Manschnow	16	1012.0	wolkig	S	8	17.1	14.7	25.2	20.0	14.1	12	1.3	2					
Düsseldorf/Flugh.	44	1011.2	stark bew.	SSE	2	19.1	16.5	24.0	21.5	18.9	18	2.7	0.5	1969	31.3	21.08.1987	6.1	31.08.1981
Bocholt	24	1011.7	stark bew.	W	9	15.8	14.7	22.3	19.3	15.8	15	2.6	3	1947	34.7	27.08.1964	4.2	26.08.1989
Essen	161	1012.0	stark bew.	SW	8	18.2	17.0	22.4	20.0	17.4	17	2.3	0.1	1935	35.0	23.08.1944	6.0	30.08.1964
Kahler Asten	859	-	leicht bew.	SSW	21	15.0	14.2	17.7	15.2	14.1	13	1.2		1955	28.3	27.08.1964	3.0	30.08.1964
Bad Lippspringe	158	1011.6	nach Gewitt	N	5	18.5	16.3	22.3	19.8	18.2	17	0.7	0.0	1951	34.0	27.08.1964	3.6	22.08.1973
Kassel	233	1012.9	leicht bew.	SSW	5	16.7	15.7	23.5	20.5	16.3	15	5.9		1951	34.9	27.08.1964	5.2	26.08.1960
Göttingen	173	1012.6	wolkig	S	4	18.6	15.6	25.6	21.4	18.3	16	3.0	0.0	1947	33.3	28.08.1964	2.3	21.08.1949
Leinefelde	356	1012.5	leicht bew.	still		17.0	15.9	24.0	19.8	16.3	13	4.5		1957	32.7	27.08.1964	3.2	22.08.1973
Braineblade	610	1012.4	stark bew.	WSW	9	15.5	15.5	19.2	17.1	14.9	13	0.2	0.4	1936	30.8	21.08.1943	2.6	22.08.1973
Brocken	1153	-	Nebel	SW	50	12.9	12.9	14.0	12.9	12.4	12	0.8	1	1951	25.9	28.08.1964	1.4	25.08.1980
Artern	166	1012.7	wolkig	SW	4	17.2	14.6	27.1	21.8	16.9	15	4.4		1954	34.0	28.08.1964	4.2	26.08.1980
Leipzig/Flugh.	141	1013.0	wolkig	S	13	19.2	14.6	27.8	22.5	18.0	17	6.0		1951	33.4	30.08.1951	5.5	26.08.1980
Wittenberg	106	1012.1	stark bew.	still		17.9	16.1	26.4	20.6	17.2	15	2.9	0.2	1951	33.6	21.08.1989	4.6	26.08.1980
Oschatz	152	1013.1	leicht bew.	still		17.9	15.0	29.3	22.1	17.1	14	6.5						
Dresden/Flugh.	227	1013.8	leicht bew.	S	11	19.3	14.2	28.5	23.0	18.9	15	7.2		1917	34.8	21.08.1943	5.3	30.08.1947
Doberlug-Kir.	99	1013.2	leicht bew.	S	8	17.6	15.4	27.9	21.0	16.9	16	4.4	0.9					
Cottbus	69	1013.2	wolkig	S	8	19.0	15.4	27.8	20.9	17.8	16	5.5	1	1951	34.9	27.08.1960	3.2	23.08.1976
Görlitz	238	1014.1	leicht bew.	S	9	18.1	13.9	28.0	20.8	15.4	13	4.9	3	1951	32.8	27.08.1960	4.1	23.08.1976
Aachen	205	1011.6	stark bew.	W	5	18.6	16.7	21.8	20.0	17.4	15	2.5		1891	37.2	23.08.1944	5.1	29.08.1948
Nürnberg	629	1012.1	leicht bew.	SSW	13	17.2	13.4	20.6	17.6	16.7	15	9.3		1947	30.5	27.08.1964	4.3	25.08.1966
Köln-Bonn/Flugh.	99	1011.6	stark bew.	E	9	17.4	16.3	25.2	20.1	15.9	14	4.3		1958	35.8	27.08.1964	2.6	28.08.1978
Bendorf	132	1012.8	wolkig	ESE	4	16.0	14.0	27.3	21.5	15.7	15	6.6		1951	35.5	27.08.1964	6.0	28.08.1978
Bad Marienberg	555	1013.0	leicht bew.	S	5	15.9	14.4	22.8	18.0	15.3	12	6.7		1963	29.9	27.08.1964	3.1	28.08.1978
Gießen	195	1013.1	leicht bew.	S	2	15.4	14.6	26.4	22.2	14.9	14	11.0		1939	34.5	28.08.1964	3.9	29.08.1940
Bad Hersfeld	225	1013.6	leicht bew.	WSW	2	15.2	14.4	27.1	22.5	14.9	13	7.9		1949	35.2	27.08.1964	3.0	28.08.1978
Wasserkuppe	925	-</																