

Wetterkarte

ISSN 0936-5818

D 7311 A

Amtsblatt des Deutschen Wetterdienstes

Erscheint täglich
Nur Postbezug

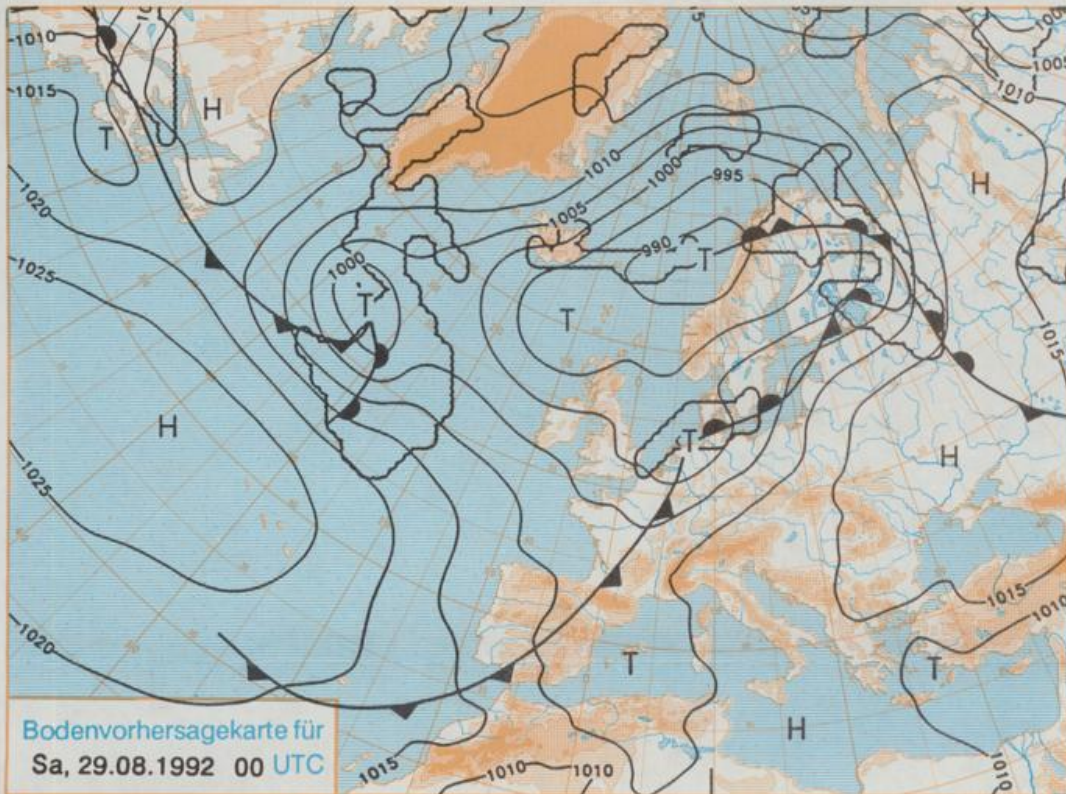
Druck und Verlag: Deutscher Wetterdienst, Zentralamt
Frankfurter Straße 135, 6050 Offenbach am Main
Postfach 10 04 65, Telefon: (069) 80 62-225
Telex: (069) 4152817, Telefax: (069) 80 62-484
Postgironkonto Frankfurt: BLZ 500 100 60, KtNr. 490 31-606

Schutzgebühr monatlich 18,-DM
einschließlich Versandkosten,
Einzelpreis 0,80 DM
zuzüglich Versandkosten

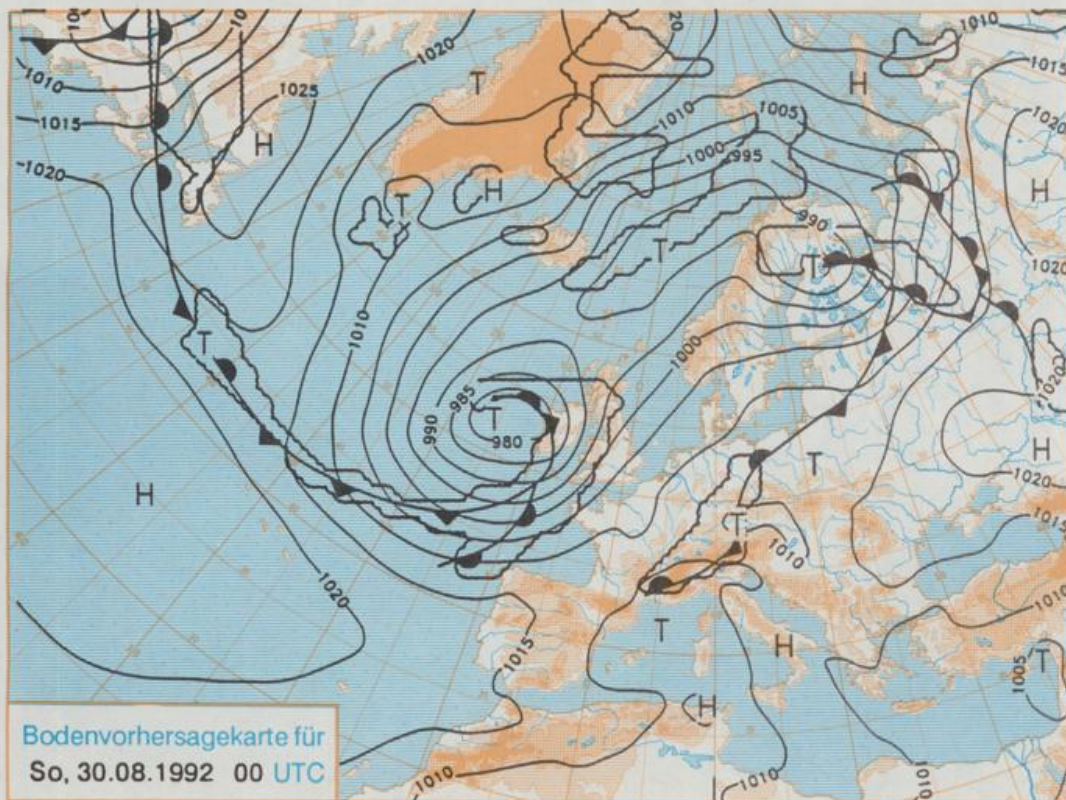
Jahrgang 1992

Donnerstag, den 27. August

Nummer 240



Stereographische Projektion 1 : 60 000 000 60°N



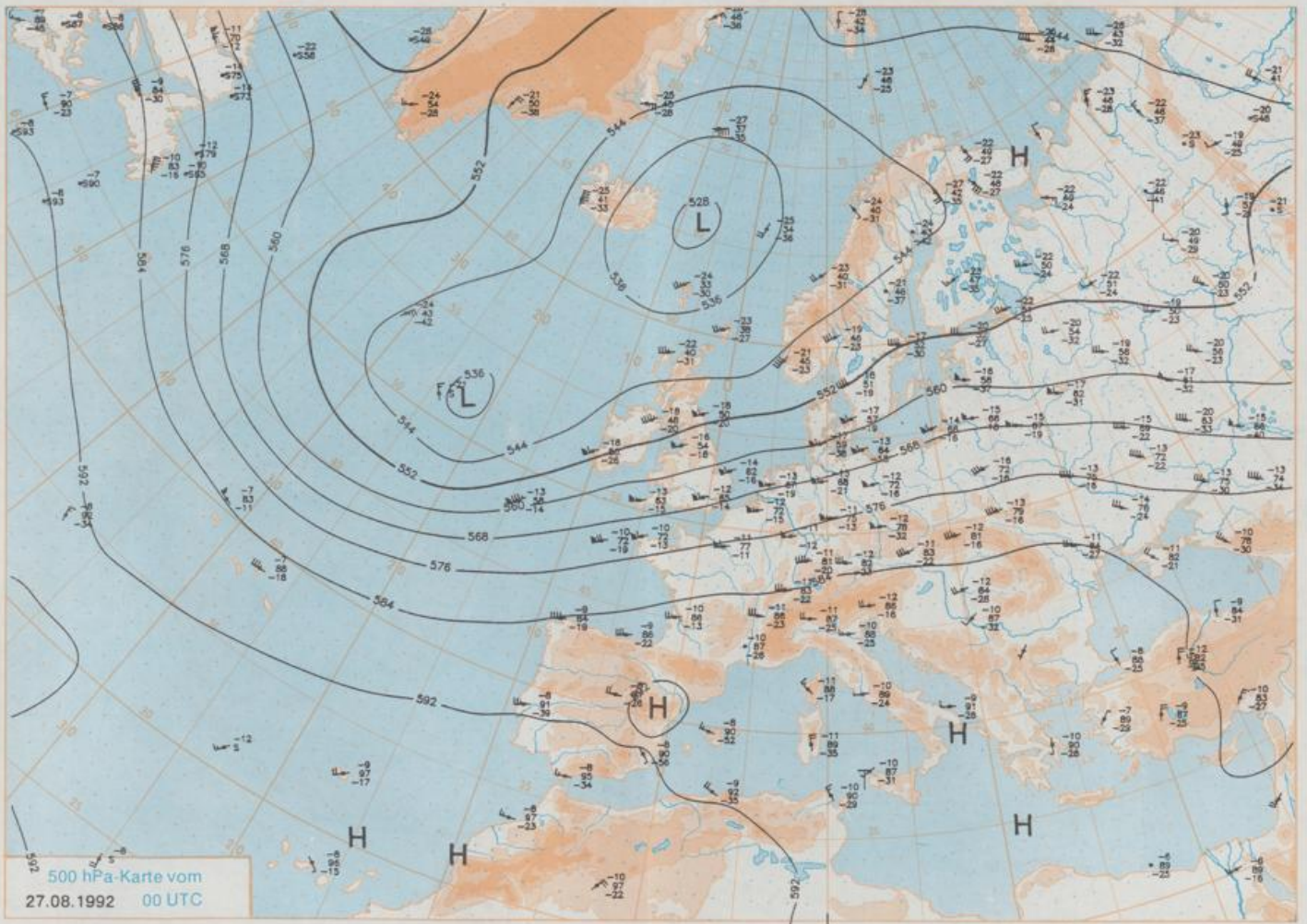
Deutschland-Vorhersage für Samstag, 29.08.1992

Der Tiefdruckkomplex über dem Nordatlantik und dem Nordmeer lenkt zunächst subtropische Warmluft nach Deutschland. Die zugehörige wellende Kaltfront des Tiefs verlagert sich am Samstag über den größten Teil Deutschlands hinweg und führt etwas kühlere Meeresluft heran.

Im Südosten anfangs sonnig, im Tagesverlauf aufkommende Quellbewölkung und nachfolgend kräftige Gewitter. Sonst stark bewölkt mit zum Teil gewittrigen Regenfällen. Frühtemperaturen 15 bis 20 Grad C. Tageshöchstwerte 19 bis 24 Grad, im Südosten bis 29 Grad C. Mäßiger, zeitweise auffrischender Wind, von südlichen auf westliche Richtungen drehend, in Gewitternähe Gefahr von Sturmböen.

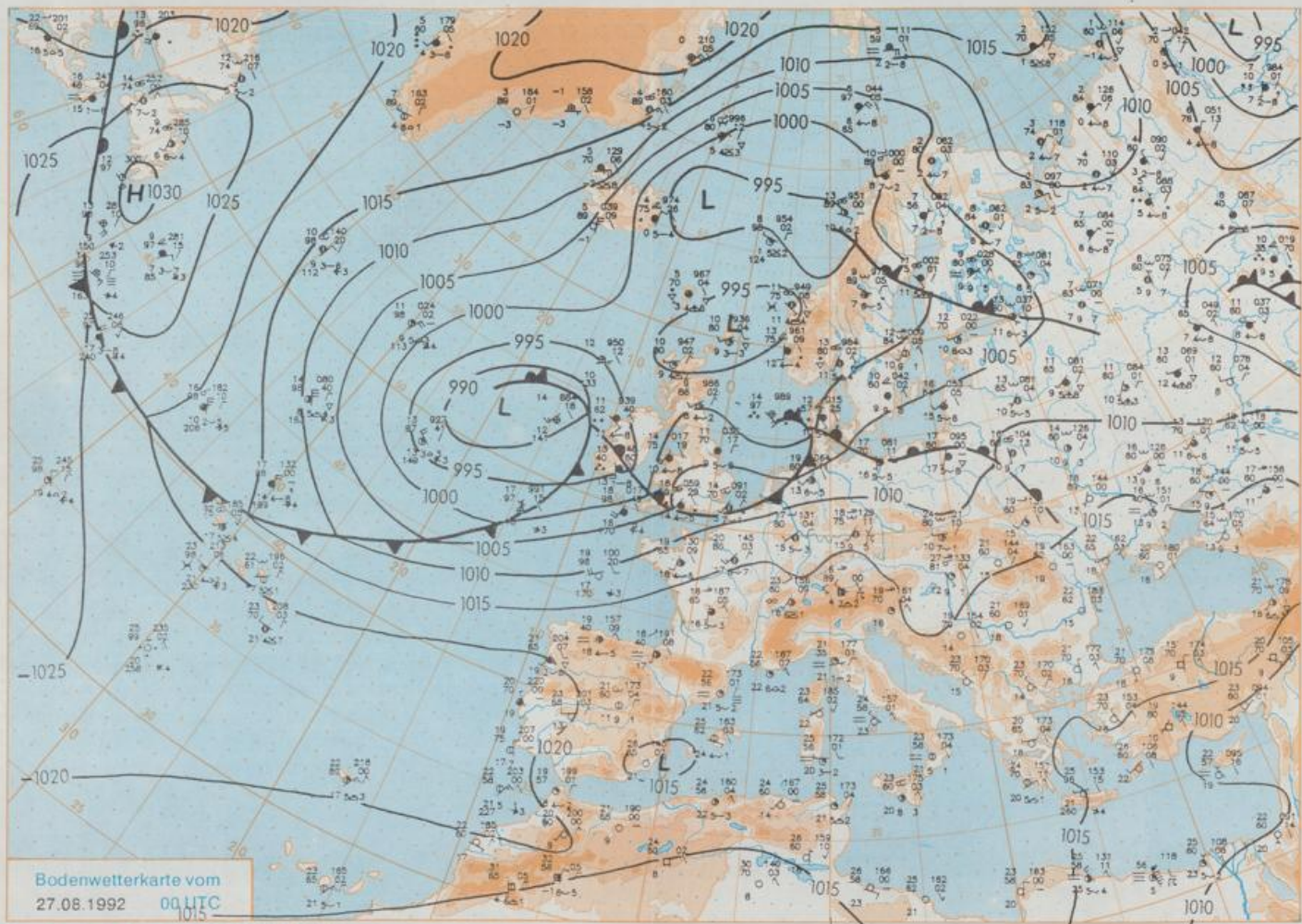
Weitere Aussichten für Sonntag, 30.08.1992

Im Südosten anfangs noch Regen und Gewitter, sonst wolkgig mit Aufheiterungen und trocken. Höchsttemperaturen 20 bis 25 Grad C.



500 hPa-Karte vom
27.08.1992 00 UTC

Stereographische Projektion 1 : 30 000 000 60°N



Stereographische Projektion 1 : 30 000 000 60°N

Wettermeldungen von Donnerstag, dem 27. August 1992 06 UTC

Station	Bar.-höhe (m)	Luftdr. red.NN (hPa)	Wetter	Wind	Temperatur (Grad C)					Sonne Vort. Std.	RR 24h mm	Schnee höhe cm	Extremwerte der Lufttemperatur in der Dekade vom 21.08. bis 31.08.						
					km/h	Luft 2 m	Taufpunkt	Max	Mittel				Min	Nacht 2 m	5 cm	Tmax	Datum	Tmin	Datum
Helgoland	8	1005.4	stark bew.	W	46	16.5	11.7	18.7	17.9	16.2	16	6.1	0.3	1952	24.0	21.08.1959	9.0	25.08.1956	
List / Sylt	29	1002.5	stark bew.	WSW	48	15.6	11.5	18.2	16.4	15.0	14	5.6	15	1937	28.0	21.08.1943	9.4	30.08.1986	
Schleswig	48	1005.0	wolkig	WSW	26	14.7	11.3	19.1	16.2	14.6	14	5.4	0.5	1947	30.5	27.08.1964	4.8	29.08.1948	
Kiel	31	1005.6	wolkig	WSW	21	15.6	11.7	19.6	16.7	15.5	14	5.1	1	1940	32.3	27.08.1964	4.9	22.08.1964	
Arkona	42	1005.3	wolkig	SW	31	16.3	13.7	20.0	16.1	14.6	13	6.7	0.0	1951	30.1	27.08.1964	7.8	23.08.1964	
Norderney	16	1006.2	leicht bew.	WSW	21	15.9	11.3	19.2	18.0	15.8	15	5.0	1	1947	30.5	27.08.1964	8.9	24.08.1956	
Bremerhaven	11	1007.2	leicht bew.	SW	26	16.1	11.6	20.5	18.0	16.0	15	2.4	0.0	1949	31.6	27.08.1964	7.5	25.08.1966	
Cuxhaven	12	1006.6	leicht bew.	WSW	26	15.4	9.9	19.7	17.4	15.4	14	5.5	0.2	1946	31.7	27.08.1964	7.6	25.08.1956	
Hamburg/Flugh.	16	1007.4	stark bew.	W	17	16.8	12.8	21.5	18.1	16.3	13	4.6	0.0	1891	35.7	21.08.1943	1.8	22.08.1964	
Lübeck	15	1006.8	stark bew.	W	18	17.3	13.0	21.0	17.1	15.8	14	4.5	0.0	1890	34.5	21.08.1943	3.6	21.08.1949	
Boitenhagen	17	1006.0	wolkig	WSW	37	17.7	14.0	20.9	17.4	15.8	14	4.2	0.0	1951	33.3	27.08.1964	4.3	22.08.1964	
Schwerin	67	1007.6	stark bew.	WSW	24	17.7	15.0	21.4	17.7	15.9	15	2.8	0.0	1946	32.5	27.08.1964	5.7	23.08.1973	
Warnemünde	10	1006.1	wolkig	SW	18	17.9	13.8	21.6	18.3	16.5	15	5.6	0.0	1951	33.5	27.08.1964	6.5	22.08.1964	
Talerow	50	1007.1	wolkig	SSW	30	17.6	15.7	X	17.3	14.7	13	5.8	0.0	1947	33.0	27.08.1964	5.2	22.08.1964	
Barth	7	1005.8	stark bew.	SW	18	17.3	13.5	21.1	16.3	14.3	13	5.7	0						
Greifswald	6	1006.4	stark bew.	SW	21	17.7	13.6	22.3	16.6	14.7	13	4.8	0.0	1951	32.4	27.08.1964	4.2	23.08.1964	
Ueckermünde	7	1007.6	leicht bew.	S	18	17.1	14.5	23.2	18.1	15.7	15	4.2							
Emden	12	1007.2	stark bew.	SW	28	15.9	12.5	20.6	17.9	15.5	15	4.0		1947	32.4	27.08.1964	4.4	22.08.1964	
Bremen/Flugh.	5	1008.2	stark bew.	WSW	15	16.0	13.9	22.1	17.7	15.9	14	3.6	1	1890	36.0	21.08.1943	3.4	26.08.1980	
Soitau	78	1008.6	Regen	SW	18	17.4	14.1	22.0	18.4	16.5	15	4.6	1	1947	32.5	27.08.1964	2.4	26.08.1980	
Boizenburg	46	1008.9	stark bew.	WSW	18	17.8	12.6	21.7	18.1	16.2	16	4.7	0.4						
Lüchow	18	1008.8	stark bew.	SW	18	18.0	16.1	22.4	18.6	16.1	14	5.3	0.2	1955	32.7	27.08.1964	2.0	23.08.1973	
Seehausen/Altm.	23	1009.4	stark bew.	SW	22	18.6	16.1	23.4	19.6	17.1	16	2.4	3						
Marnitz	87	1007.8	wolkig	SW	17	17.5	16.3	21.4	18.2	16.3	14	X	1						
Neuruppin	39	1009.3	Regen	SW	15	17.6	17.4	24.3	19.5	15.7	14	3.6	8						
Neubrandenburg	80	1007.8	stark bew.	SW	31	17.4	15.3	21.4	17.9	15.7	15	4.6	0.4						
Angermünde	55	1008.4	stark bew.	SSW	17	17.3	17.1	25.1	19.6	16.3	15	4.9	13	1951	33.1	21.08.1989	2.1	23.08.1973	
Lingen	26	1008.2	Regen	SSW	15	16.8	15.3	21.7	18.1	16.8	16	2.4	1	1951	33.4	27.08.1964	4.5	31.08.1959	
Münst.-Osn./Flugh.	52	1009.6	Regen	SSW	22	16.8	14.0	22.7	18.5	16.8	15	2.9	0.1						
Osnabrück	97	1009.2	stark bew.	WSW	17	16.8	15.5	22.1	18.6	16.6	16	2.4	0.3	1952	33.9	27.08.1964	4.7	31.08.1959	
Bad Salzuffen	139	1010.0	stark bew.	SW	11	16.8	15.7	22.4	18.8	16.1	15	0.9	2	1935	35.2	21.08.1943	3.3	31.08.1959	
Hannover/Flugh.	54	1009.9	Regen	SW	13	17.6	15.5	22.1	18.9	17.5	16	1.4	7	1936	38.0	21.08.1943	3.3	22.08.1964	
Braunschweig	88	1009.7	bedeckt	WSW	17	17.2	14.8	23.7	19.8	16.9	16	3.7	1	1891	36.1	21.08.1943	4.6	22.08.1964	
Gardelegen	48	1010.1	Regen	SW	17	17.2	14.9	24.3	19.7	17.0	16	2.8	8						
Magdeburg	84	1010.6	bedeckt	SW	8	17.2	15.3	29.5	21.2	17.0	16	6.2	16	1947	33.9	27.08.1964	3.8	26.08.1980	
Potsdam	99	1010.8	wolkig	WSW	17	17.6	17.1	29.4	21.3	16.8	16	6.3	9	1893	37.4	21.08.1943	5.6	28.08.1899	
Berlin-Temp.	49	1010.4	Regen	WSW	17	18.4	17.2	28.6	21.8	17.4	16	6.0	11	1876	36.6	21.08.1943	3.5	29.08.1885	
Lindenberg	112	1010.5	wolkig	SW	11	17.5	15.8	30.2	22.1	16.3	15	7.5	6	1951	34.3	28.08.1964	6.0	31.08.1959	
Manschnow	16	1010.2	wolkig	SW	15	17.7	17.4	X	21.5	16.2	15	X	9						
Düsseldorf/Flugh.	44	1010.9	stark bew.	W	9	16.9	14.5	24.3	21.1	16.9	16	1.8	3	1969	31.3	21.08.1987	6.1	31.08.1981	
Bocholt	24	1009.9	stark bew.	WSW	15	16.1	14.6	22.3	18.6	16.0	15	3.7	0.3	1947	34.7	27.08.1964	4.2	26.08.1989	
Essen	161	1011.1	stark bew.	W	9	16.0	15.5	22.9	19.8	16.0	11	1.4	5	1935	35.0	23.08.1944	6.0	30.08.1964	
Kahler Asten	859	-	in Wolken	WSW	33	13.0	13.0	21.2	16.8	12.9	13	7.0	6	1955	28.3	27.08.1964	3.0	30.08.1964	
Bad Lippspringe	158	1010.7	bedeckt	SW	5	16.2	15.5	23.3	19.1	16.1	16	2.4	9	1951	34.0	27.08.1964	3.6	22.08.1973	
Kassel	233	1011.5	stark bew.	S	9	17.5	15.8	26.0	20.2	17.3	16	8.5	10	1951	34.9	27.08.1964	5.2	26.08.1980	
Göttingen	173	1012.0	Regen	still		16.6	15.3	28.5	21.3	16.5	16	7.3	15	1947	33.3	28.08.1964	2.3	21.08.1949	
Leinefelde	356	1011.4	stark bew.	W	13	17.1	15.3	26.7	19.8	16.4	15	7.7	2	1957	32.7	27.08.1964	3.2	22.08.1973	
Braunlage	610	1011.4	Regen	WSW	15	13.8	13.8	23.8	18.1	13.8	13	6.4	15	1936	30.8	21.08.1943	2.6	22.08.1973	
Brocken	1153	-	Regen	WSW	55	10.5	10.5	17.8	14.0	10.1	10	5.0	13	1951	25.9	28.08.1964	1.4	25.08.1980	
Artern	166	1011.6	bedeckt	SW	13	18.2	16.2	29.2	22.3	18.2	17	7.2	0.3	1954	34.0	28.08.1964	4.2	26.08.1980	
Leipzig/Flugh.	141	1011.6	stark bew.	SW	18	20.1	15.8	30.6	23.3	18.0	17	4.2	1	1951	33.4	30.08.1951	5.5	26.08.1980	
Wittenberg	106	1010.5	Regen	WSW	15	18.4	17.2	29.8	22.7	17.6	16	7.8	4	1951	33.6	21.08.1989	4.6	26.08.1980	
Oschatz	152	1011.6	wolkig	SW	15	18.4	17.1	31.5	22.8	17.8	16	6.6	1						
Dresden/Flugh.	227	1011.9	wolkig	WSW	13	20.3	16.4	30.5	23.8	19.4	18	6.8	0.0	1917	34.8	21.08.1943	5.3	30.08.1947	
Doberflug-Kr.	99	1011.4	wolkig	SSW	11	18.3	17.1	31.4	23.0	17.7	17	7.0	0.2						
Cottbus	69	1011.1	stark bew.	WSW	9	18.8	15.2	31.7	24.0	17.2	15	7.7	0.1	1951	34.9	27.08.1960	3.2	23.08.1976	
Görlitz	238	1012.2	stark bew.	SW	18	18.6	15.0	30.7	23.3	18.0	16	8.4	0.0	1951	32.8	27.08.1960	4.1	23.08.1976	
Aachen	205	1010.7	wolkig	SW	18	18.0	14.8	23.4	19.1	17.4	15	2.8	8	1891	37.2	23.08.1944	5.1	29.08.1948	
Nürnberg	629	1012.5	wolkig	SW	22	15.4	13.3	23.2	19.1	15.3	13	7.2		1947	30.5	27.08.1964	4.3	25.08.1966	
Köln-Bonn/Flugh.	99	1011.9	wolkig	SSE	5	18.2	15.8	26.1	20.2	18.0	16	4.9	3	1958	35.8	27.08.1964	2.6	28.08.1978	
Bendorf	132	1012.8	wolkig	SSW	15	19.7	13.1	28.0	22.4	19.5	18	7.4		1951	35.5	27.08.1964	6.0	28.08.1978	
Bad Marienberg	555	1012.6	leicht bew.	SW	21	15.9	14.1	23.9	18.6	15.9	15	7.7	0.0	1963	29.9	27.08.1964	3.1	28.08.1978	
Gießen	195	1012.5	stark bew.	SSW	15	19.6	15.0	26.4	21.4	19.5	17	7.7		1939	34.5	28.08.1964	3.9	29.08.1940	
Bad Hersfeld	225	1012.2	stark bew.	SSW	9														