

Wetterkarte

ISSN 0936-5818

D 7311 A

Amtsblatt des Deutschen Wetterdienstes

Erscheint täglich
Nur Postbezug

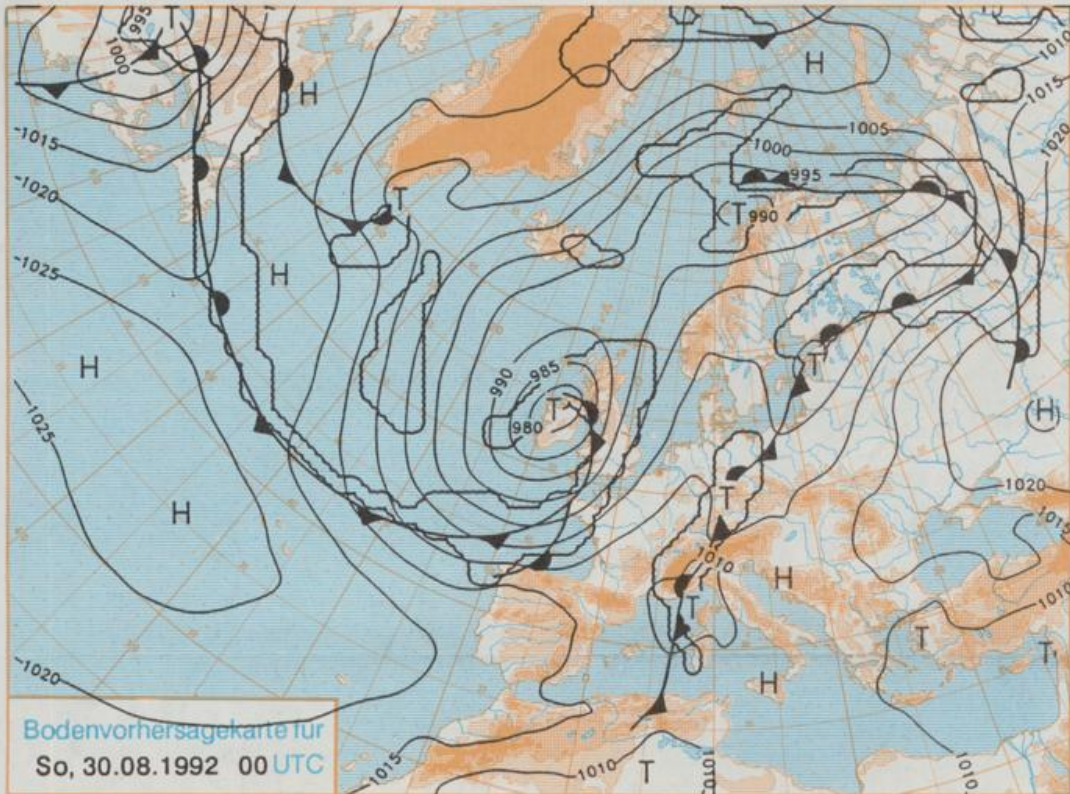
Druck und Verlag: Deutscher Wetterdienst, Zentralamt
Frankfurter Straße 135, 6050 Offenbach am Main
Postfach 10 04 65, Telefon: (069) 80 62-225
Telex: (069) 4152817, Telefax: (069) 80 62-484
Postgirokonto Frankfurt: BLZ 500 100 60, KINr. 490 31-606

Schutzgebühr monatlich 16,-DM
einschließlich Versandkosten,
Einzelpreis 0,80 DM
zuzüglich Versandkosten

Jahrgang 1992

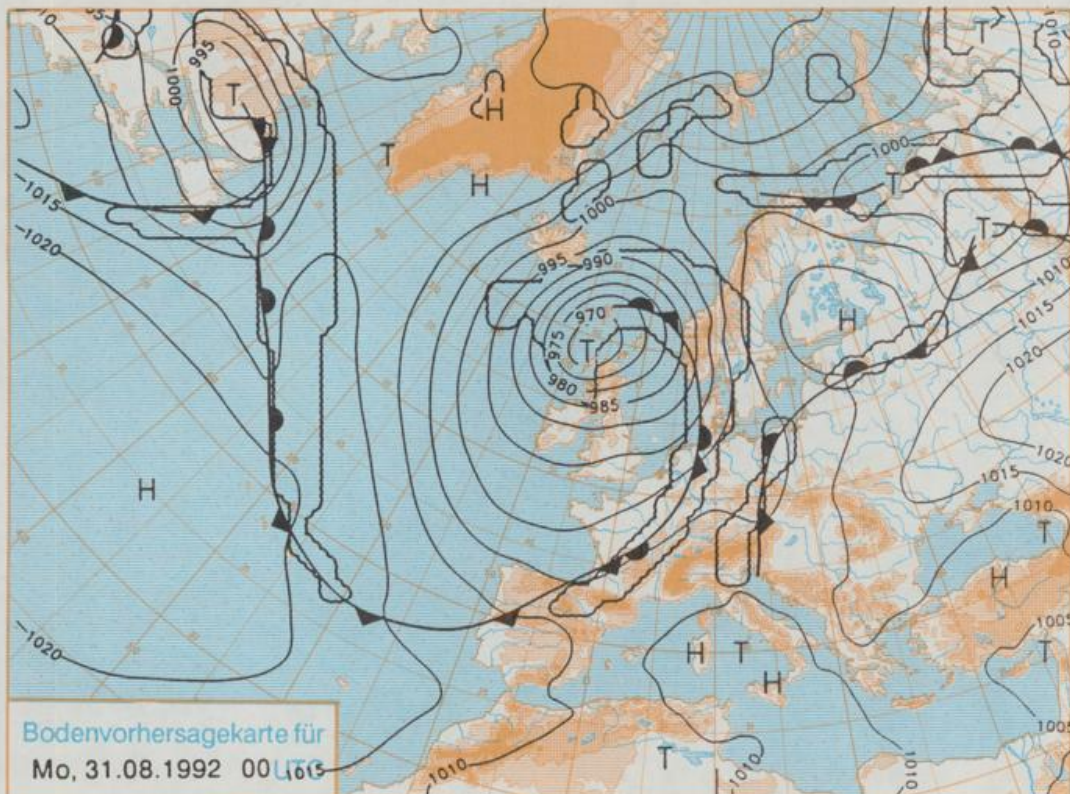
Freitag, den 28. August

Nummer 241



Bodenvorhersagekarte für
So, 30.08.1992 00 UTC

Stereographische Projektion 1 : 60 000 000 60°N



Bodenvorhersagekarte für
Mo, 31.08.1992 00 UTC

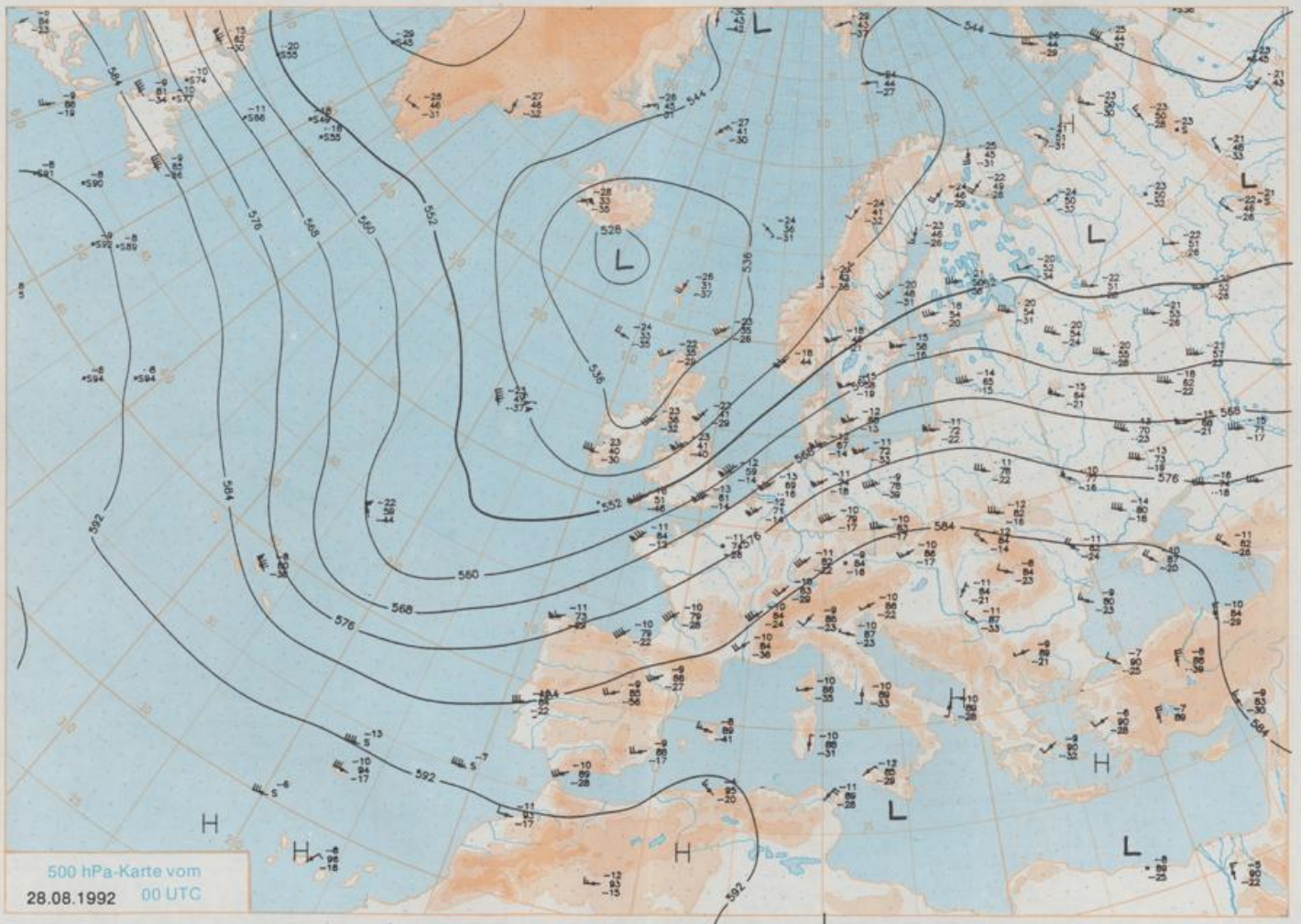
Deutschland-Vorhersage für Sonntag, 30.08.1992

Das am Freitag 00 UTC bei den Britischen Inseln liegende Tiefdrucksystem zieht bis Sonntag nach Nordnorwegen. Seine Kaltfront kommt nur langsam ostwärts voran. Sie überquert im Laufe des Samstags den größten Teil Deutschlands südostwärts. Die hinter ihr in den Vorhersagebereich einfließende deutlich kühlere Meeresluft gelangt kurzzeitig unter schwachen Zwischenhoch-einfluß. Bereits am Sonntag abend greift der Ausläufer des am 30.08. 00 UTC über Irland zu erwartenden Tiefs auf das nordwestliche Deutschland über.

Im Osten und Südosten anfangs noch stark bewölkt und einzelne Schauer oder Gewitter. Im Tagesverlauf sich auflockernde Bewölkung und - wie bereits in den anderen Gebieten - wolkig bis heiter und trocken. Gegen Abend im Nordwesten Eintrübung und nachfolgend zeitweise Regen. Tiefsttemperaturen 13 bis 18 Grad C. Höchstwerte im Norden und Westen 19 bis 23, sonst 24 bis 28 Grad C. Schwacher bis mäßiger, im Nordwesten auffrischerender Wind aus Süd bis Südwest.

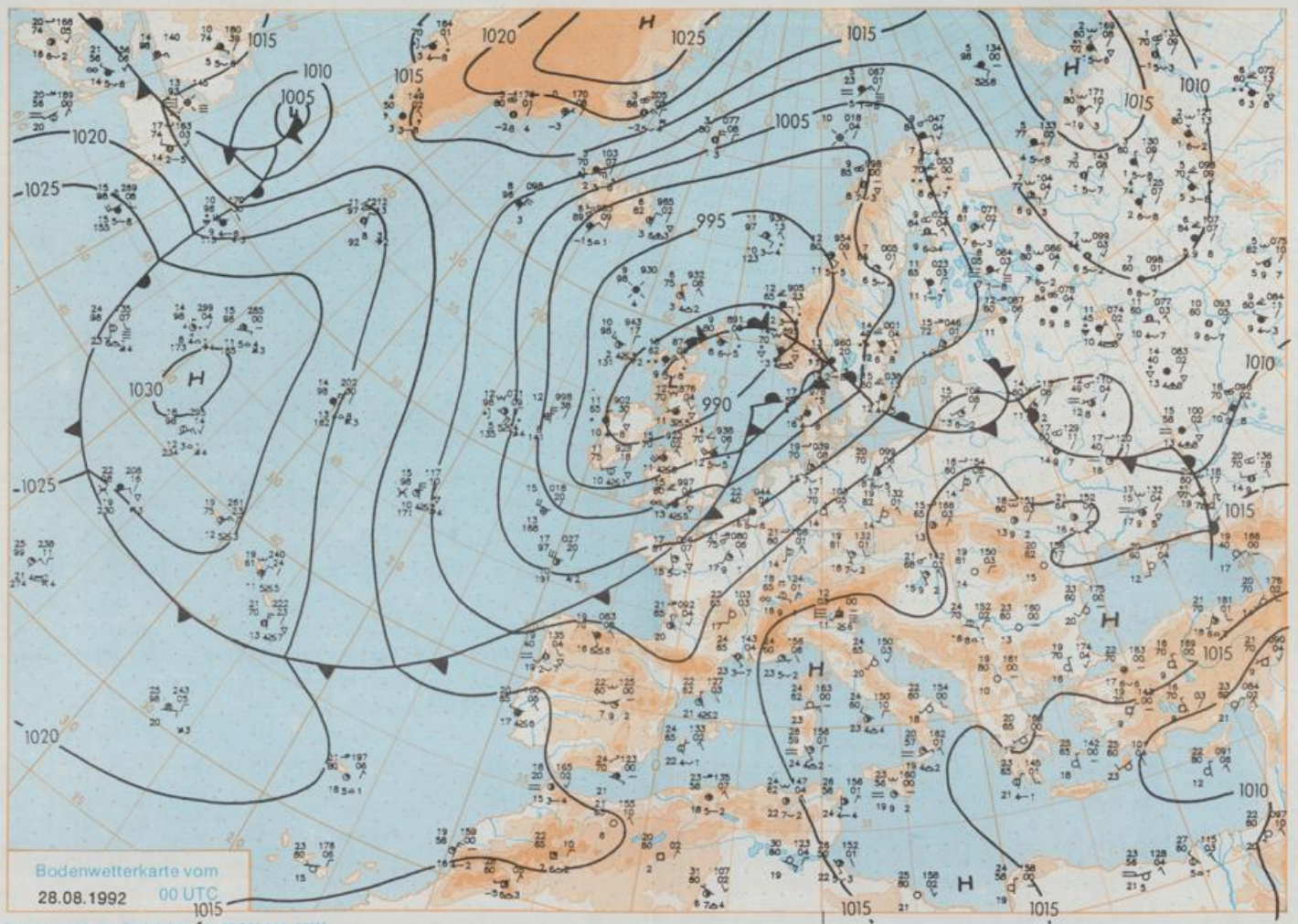
Weitere Aussichten für Montag, 31.08.1992

Von Nordwest nach Südost Durchzug eines Regengebietes und Temperaturrückgang.



500 hPa-Karte vom
28.08.1992 00 UTC

Stereographische Projektion 1 : 30 000 000 60°N



Bodenwetterkarte vom
28.08.1992 00 UTC

Stereographische Projektion 1 : 30 000 000 60°N

Wettermeldungen von Freitag, dem 28. August 1992 06 UTC

Station	Bar.-höhe (m)	Luftdr. red.NN (hPa)	Wetter	Wind km/h	Deutschland					Sonne Vorl. Std.	RR 24h mm	Schnee höhe cm	Extremwerte der Lufttemperatur in der Dekade vom 21.08. bis 31.08.					
					Temperatur (Grad C)		Nacht		Tmax				Tmin	Datum	Datum			
					Luft 2 m	Tau-punkt	Max	Mittel								Min	Nacht 2 m	5 cm
Helgoland	8	1002.0	wolkig	SSW	41	19.2	16.9	20.1	18.7	19.2	19	4.5	0.4	1952	24.0	21.08.1959	9.0	25.08.1956
List / Sylt	29	999.7	wolkig	SSW	33	18.4	16.5	19.2	17.2	17.4	16	2.6	0.8	1937	28.0	21.08.1943	9.4	30.08.1986
Cuxhaven	48	1002.6	stark bew.	SSW	21	18.2	16.1	20.4	17.9	18.2	17	5.4	0.1	1947	30.5	27.08.1964	4.8	29.08.1948
Kiel	31	1003.3	Regen	SSW	16	20.4	15.7	21.0	18.9	18.9	18	5.4	0.0	1940	32.3	27.08.1964	4.9	22.08.1964
Arkona	42	1005.1	leicht bew.	SW	39	19.0	15.0	20.0	18.5	17.2	16	8.1		1951	30.1	27.08.1964	7.8	23.08.1964
Norderney	16	1002.4	wolkig	SW	22	19.1	16.5	21.4	19.0	19.1	17	4.3	0.0	1947	30.5	27.08.1964	8.9	24.08.1956
Bremerhaven	11	1003.9	Regen	SSW	26	19.9	16.7	22.7	19.4	18.7	17	5.3	0.6	1949	31.6	27.08.1964	7.5	25.08.1966
Hamburg	12	1003.4	Regen	SSW	30	20.1	17.3	22.4	19.3	19.4	17	5.6	0.2	1946	31.7	27.08.1964	7.6	25.08.1956
Hamburg/Flugh.	16	1004.6	wolkig	SW	30	21.8	15.5	22.5	19.5	19.7	16	3.9	0.0	1891	35.7	21.08.1943	1.8	22.08.1964
Lübeck	15	1004.9	stark bew.	SSW	22	21.0	16.2	21.9	19.2	18.9	15	4.7		1890	34.5	21.08.1943	3.6	21.08.1949
Boltenhagen	17	1004.4	wolkig	S	22	20.2	16.2	21.4	19.2	18.3	17	5.7		1951	33.3	27.08.1964	4.3	22.08.1964
Schwerin	67	1006.0	leicht bew.	S	17	19.5	16.2	21.9	19.2	18.4	17	5.4		1946	32.5	27.08.1964	5.7	23.08.1973
Warnemünde	10	1005.2	wolkig	S	21	20.1	14.7	22.3	19.8	18.7	17	6.7		1951	33.5	27.08.1964	6.5	22.08.1964
Teterow	50	1006.7	leicht bew.	S	26	18.9	15.9	22.7	19.1	17.6	17	4.1		1947	33.0	27.08.1964	5.2	22.08.1964
Barth	7	1005.4	leicht bew.	S	17	19.4	15.2	22.1	19.1	16.8	15	6.5						
Greifswald	6	1006.4	leicht bew.	S	17	19.5	14.2	22.7	19.8	18.0	16	6.8		1951	32.4	27.08.1964	4.2	23.08.1964
Ueckermünde	7	1008.3	wolkenlos	S	15	18.3	13.9		19.5	17.5	16	X						
Emden	12	1003.6	stark bew.	SSW	24	18.8	17.1	22.4	19.4	18.8	18	2.2	0.4	1947	32.4	27.08.1964	4.4	22.08.1964
Bremen/Flugh.	5	1005.1	stark bew.	SSW	22	21.4	16.8	23.7	19.4	19.0	17	1.9	0.0	1890	36.0	21.08.1943	3.4	26.08.1980
Soi tau	78	1006.6	wolkig	S	9	19.4	15.8	23.3	19.8	18.7	17	2.6	0.0	1947	32.5	27.08.1964	2.4	26.08.1980
Boizenburg	46	1006.7	leicht bew.	S	17	20.1	14.5	22.6	18.9	18.0	17	4.1						
Lüchow	18	1007.2	leicht bew.	SSW	8	18.9	15.7	23.4	20.4	17.9	15	3.2		1955	32.7	27.08.1964	2.0	23.08.1973
Seehausen/Altm.	23	1008.0	leicht bew.	SSE	15	19.7	15.7	23.4	20.4	18.1	16	2.5						
Marnitz	87	1006.7	leicht bew.	S	13	18.9	16.1	22.0	19.6	18.4	15	X						
Neuruppin	39	1008.8	leicht bew.	S	9	18.4	17.0	23.5	19.2	16.8	14	4.6	0.0					
Neubrandenburg	80	1007.7	leicht bew.	S	26	18.7	14.7	22.0	19.3	17.8	17	3.6	0.0					
Angermünde	55	1028.8	leicht bew.	S	17	18.2	16.1	22.4	19.0	17.2	15	4.3	0.1	1951	33.1	21.08.1989	2.1	23.08.1973
Lingen	26	1004.1	Regen	S	15	19.3	18.0	23.4	20.1	19.3	18	1.8	0.5	1951	33.4	27.08.1964	4.5	31.08.1959
Münst.-Osn./Flugh.	52	1005.9	Schauer	SSW	13	20.8	16.0	24.3	20.0	19.6	18	4.8	0.0					
Osnabrück	97	1005.7	leicht bew.	SSW	13	20.4	15.7	23.7	20.4	20.4	18	4.0	0.0	1952	33.9	27.08.1964	4.7	31.08.1959
Bad Salzuflen	139	1006.4	leicht bew.	SSW	15	21.1	15.7	24.0	20.0	19.6	17	3.4		1935	35.2	21.08.1943	3.3	31.08.1959
Hannover/Flugh.	54	1006.5	leicht bew.	SSE	9	20.3	15.5	24.3	21.0	19.8	17	3.0	0.0	1936	38.0	21.08.1943	3.3	22.08.1964
Braunschweig	88	1007.3	leicht bew.	S	8	20.7	15.7	24.9	20.9	19.4	16	4.0	0.2	1891	36.1	21.08.1943	4.6	22.08.1964
Gardelegen	48	1008.3	wolkenlos	S	13	19.5	14.0	24.5	20.8	18.5	18	4.4	0.0	1947	33.9	27.08.1964	3.8	26.08.1980
Magdeburg	84	1008.6	wolkenlos	S	9	18.8	15.4	25.5	20.4	17.7	14	5.2	0.2	1893	37.4	21.08.1943	5.6	28.08.1899
Potsdam	99	1009.7	wolkig	S	13	19.3	15.1	24.9	19.5	17.5	15	5.6	0.1	1876	36.6	21.08.1943	3.5	29.08.1889
Berlin-Temp.	49	1009.7	wolkig	S	13	20.0	15.8	24.5	20.7	18.2	16	5.6	0.5	1951	34.3	28.08.1964	6.0	31.08.1959
Lindenberg	112	1010.5	wolkig	SSE	11	18.2	14.8	25.2	20.7	16.7	15	4.8	0.0					
Manschnow	16	1010.4	wolkig	SSE	9	18.5	16.2	24.4	20.6	16.5	15	3.8						
Düsseldorf/Flugh.	44	1006.1	wolkig	S	11	21.1	14.7	25.7	22.4	21.0	19	6.6		1969	31.3	21.08.1987	6.1	31.08.1981
Bocholt	24	1005.4	bedeckt	SSW	11	18.3	17.1	24.0	20.1	18.3	17	5.3	2	1947	34.7	27.08.1964	4.2	26.08.1989
Essen	161	1006.3	wolkig	SSW	11	20.0	15.6	23.5	20.5	19.2	17	5.2		1935	35.0	23.08.1944	6.0	30.08.1964
Kahler Asten	859	-	wolkig	SSW	30	16.0	13.9	18.6	15.8	14.8	14	3.6	0.1	1955	28.3	27.08.1964	3.0	30.08.1964
Bad Lippspringe	158	1007.1	leicht bew.	S	9	20.4	15.5	24.0	19.6	18.8	16	2.8	4	1951	34.0	27.08.1964	3.6	22.08.1973
Kassel	233	1009.5	leicht bew.	SW	5	17.4	15.3	23.5	19.6	16.7	13	4.3		1951	34.9	27.08.1964	5.2	26.08.1980
Göttingen	173	1008.9	leicht bew.	S	4	18.2	15.7	25.5	20.6	17.7	15	7.0	0.0	1947	33.3	28.08.1964	2.3	21.08.1949
Leinefelde	356	1008.8	leicht bew.	still		17.8	15.2	23.1	19.4	16.4	13	5.9		1957	32.7	27.08.1964	3.2	22.08.1973
Braunlage	610	1009.0	leicht bew.	SW	11	15.9	14.9	20.0	16.5	14.5	11	2.9	1	1936	30.8	21.08.1943	2.6	22.08.1973
Brocken	1153	-	leicht bew.	SW	59	14.9	12.1	14.7	13.0	13.7	13	3.3	7	1951	25.9	28.08.1964	1.4	25.08.1980
Artern	166	1009.1	wolkenlos	still		19.3	14.3	26.7	21.5	17.6	14	8.3		1954	34.0	28.08.1964	4.2	26.08.1980
Leipzig/Flugh.	141	1009.8	wolkenlos	S	17	19.9	15.5	27.0	22.3	17.8	17	8.1	0.0	1951	33.4	30.08.1951	5.5	26.08.1980
Wittenberg	106	1008.9	wolkenlos	SE	5	19.3	15.5	26.0	21.1	16.9	15	3.4	0.2	1951	33.6	21.08.1989	4.6	26.08.1980
Oschatz	152	1010.1	wolkenlos	still		19.9	15.9	27.9	21.5	17.0	14	6.6						
Dresden/Flugh.	227	1011.2	wolkenlos	SSE	15	19.8	15.7	27.3	23.6	18.6	17	10.1		1917	34.8	21.08.1943	5.3	30.08.1947
Doberlug-Kir.	99	1010.4	wolkenlos	S	11	18.3	15.3	27.3	21.5	16.5	15	5.7	2					
Cottbus	69	1010.6	leicht bew.	SSE	4	20.3	14.5	27.4	21.7	18.0	14	7.2	0.5	1951	34.9	27.08.1960	3.2	23.08.1976
Görlitz	238	1012.1	wolkenlos	SSW	8	19.6	15.7	27.4	21.2	17.5	14	7.2		1951	32.8	27.08.1960	4.1	23.08.1976
Aachen	205	1006.1	wolkig	SSW	13	19.9	15.1	23.6	21.0	19.9	16	8.2	0.0	1891	37.2	23.08.1944	5.1	29.08.1948
Nürburg	629	1008.0	wolkenlos	S	21	17.4	14.4	21.5	18.7	17.0	15	7.2		1947	30.5	27.08.1964	4.3	25.08.1966
Köln-Bonn/Flugh.	99	1007.5	leicht bew.	SE	11	19.5	16.1	26.1	21.6	18.5	16	7.8		1958	35.8	27.08.1964	2.6	28.08.1978
Bendorf	132	1008.6	leicht bew.	ESE	4	17.0	14.6	26.5	22.4	16.3	15	4.3		1951	35.5	27.08.1964	6.0	28.08.1978
Bad Marienberg	555	1009.0	leicht bew.	S	8	16.8	14.7	21.5	18.6	16.2	13	5.5		1963	29.9	27.08.1964	3.1	28.08.1978
Gießen	195	1009.4	leicht bew.	SSE	4	18.2	15.7	25.5	22.1	16.8	15	7.3		1939	34.5	28.08.1964	3.9	29.08.1940
Bad Hersfeld	225	1010.0	leicht bew.	W	2	15.3	14.5	24.6	21.3	15.2	14	5.7		1949	35.2	27.08.1964	3.0	28.08.1978
Wasserkuppe																		