

Wetterkarte

ISSN 0936-5818

D 7311 A

Amtsblatt des Deutschen Wetterdienstes

Erscheint täglich
Nur Postbezug

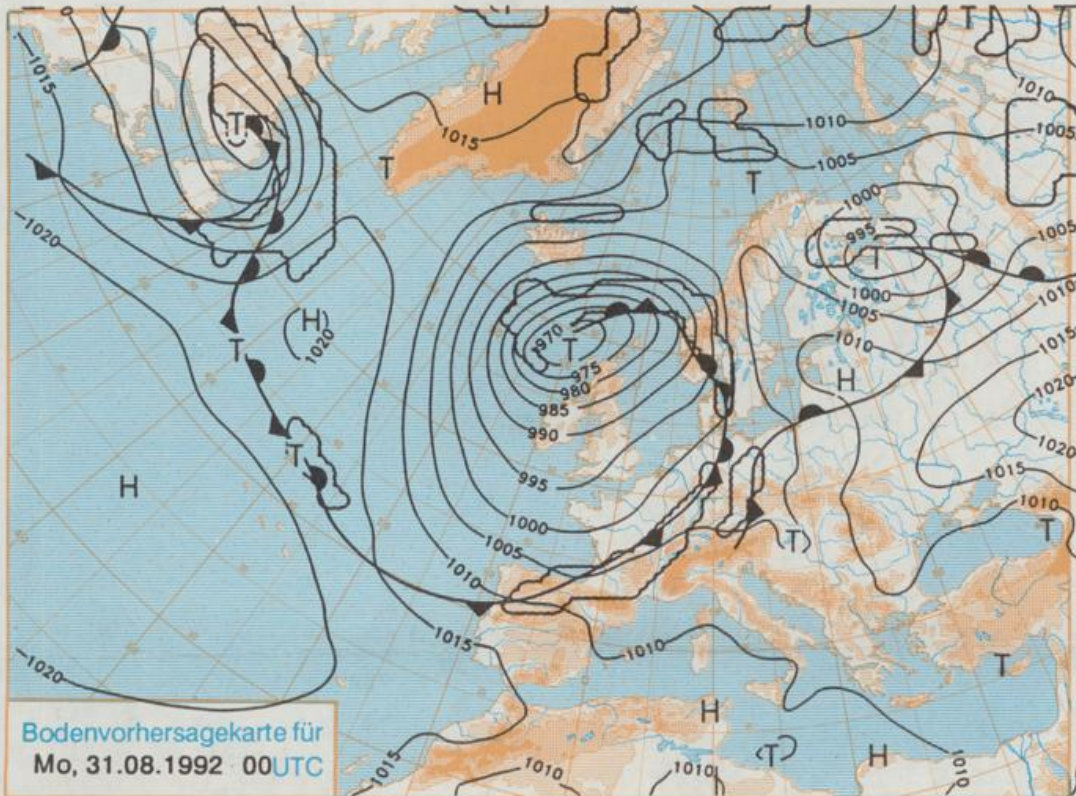
Druck und Verlag: Deutscher Wetterdienst, Zentralamt
Frankfurter Straße 135, 6050 Offenbach am Main
Postfach 10 04 65, Telefon: (069) 80 62-225
Telex: (069) 4152817, Telefax: (069) 80 62-484
Postgirokonto Frankfurt: BLZ 500 100 80, KtNr. 490 31-608

Schutzgebühr monatlich 18,-DM
einschließlich Versandkosten,
Einzelpreis 0,80 DM
zuzüglich Versandkosten

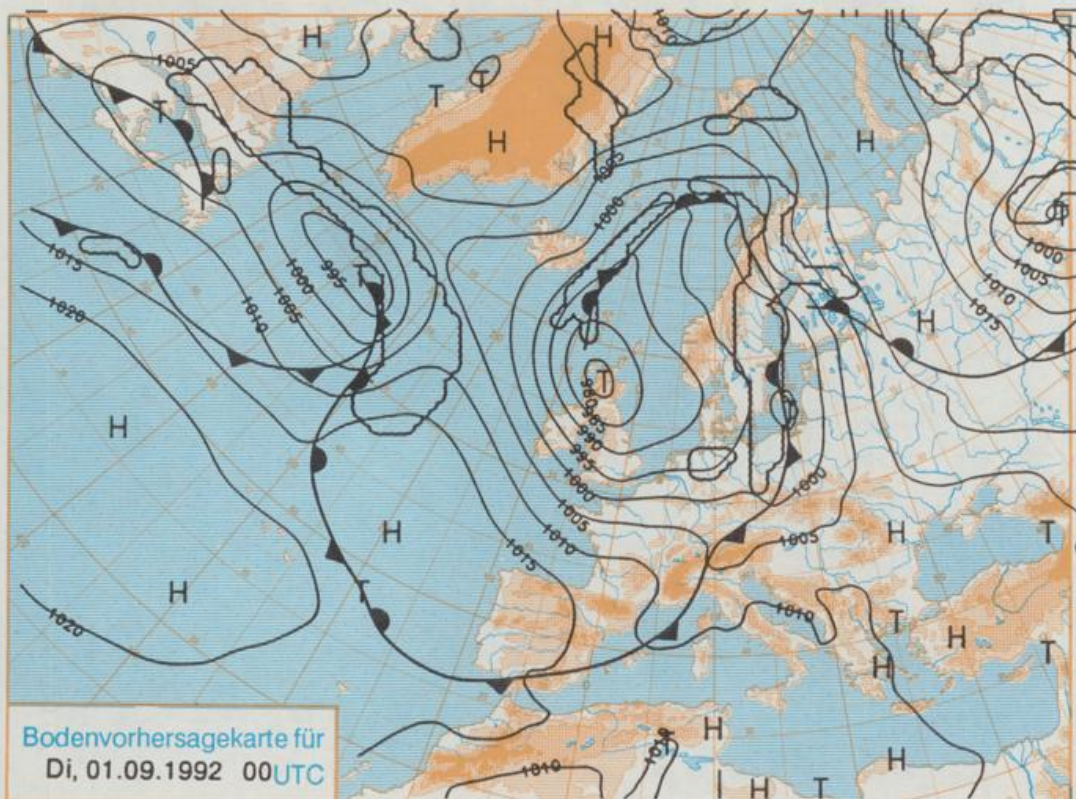
Jahrgang 1992

Samstag, den 29. August

Nummer 242



Stereographische Projektion 1 : 60 000 000 60°N



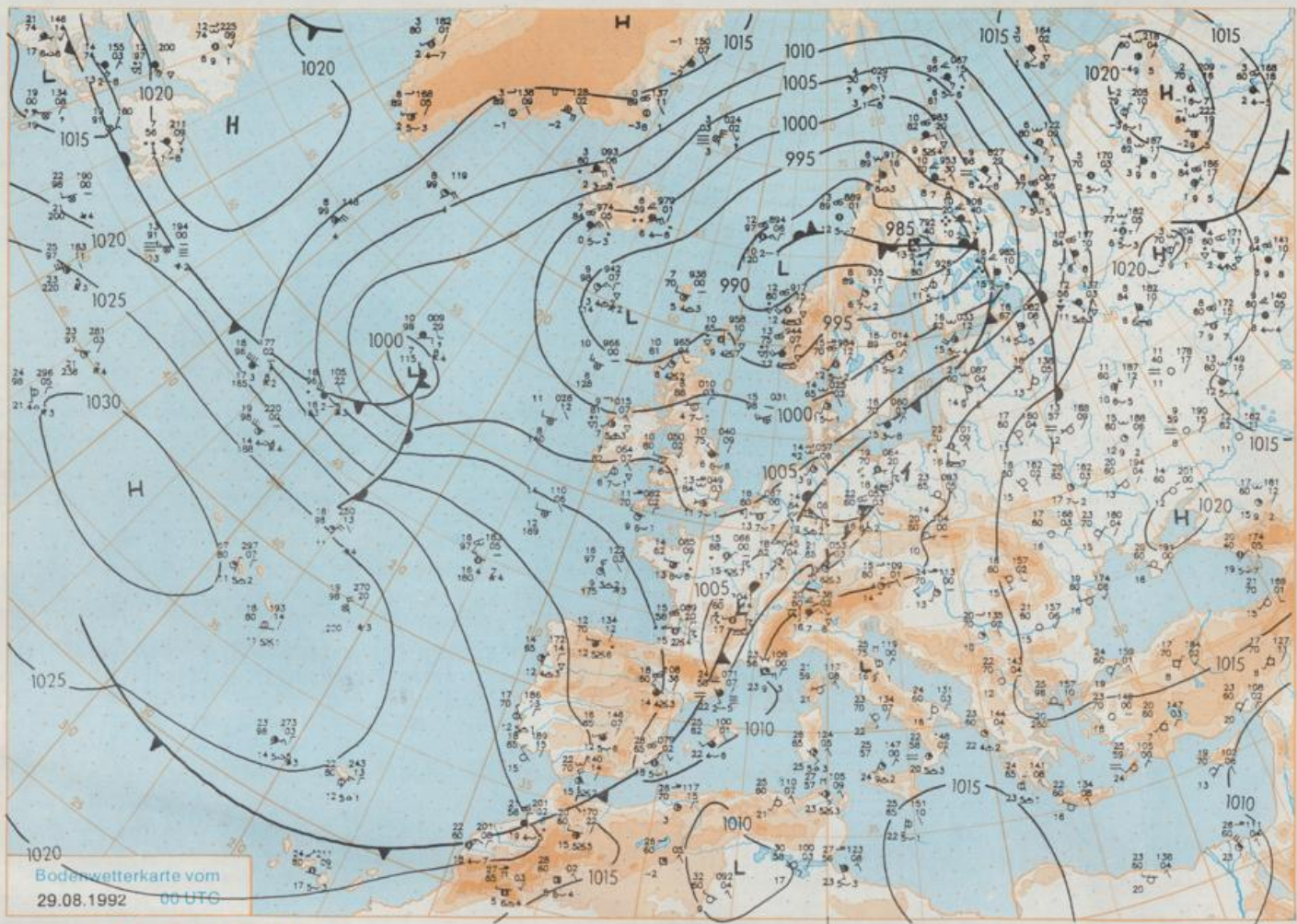
Deutschland-Vorhersage für Montag, 31.08.1992

Ein am Samstag, 29.08.92 00 UTC noch über dem Mittelatlantik gelegenes Randtief zieht nordostwärts nach Schottland und entwickelt sich über das Wochenende zum Zentraltief. Seine Kaltfront erreicht am Sonntag nachmittag den Nordwesten, überquert unter Wellenbildung am Montag den größten Teil Deutschlands und leitet herbstlich-kühle, unbeständige Witterung ein.

Von anfänglichen Auflockerungen im Südosten abgesehen stark bewölkt und Durchzug eines Regengebietes. Nachfolgend von Westen Übergang zu wechselnder Bewölkung mit Schauern und einzelnen Gewittern. Tiefsttemperaturen um 14 Grad C. Tageshöchstwerte zwischen 17 Grad im Nordwesten und 23 Grad C im Südosten. Mäßiger, zeitweise frischer und böiger, von südlichen auf südwestliche Richtungen drehender Wind.

Weitere Aussichten für Dienstag, 01.09.1992

Wechselhaft mit Schauern. Höchsttemperaturen nur noch zwischen 15 und 19 Grad C.



Stereographische Projektion 1 : 30 000 000 60°N

Wettermeldungen von Samstag, dem 29. August 1992 06 UTC

Station	Bar.-höhe (m)	Luftdr. red.NN (hPa)	Wetter	Wind	Deutschland							Sonne Vort. Std.	RR 24h mm	Schnee höhe cm	Extremwerte der Lufttemperatur in der Dekade vom 21.08. bis 31.08.			
					km/h	Temperatur (Grad C)		Mittel	Min	Nacht	Tmax				Tmin	Datum	Datum	
						Luft	Tau-punkt											Max
Helgoland	8	1003.9	Regen	SSW	21	16.7	15.1	19.2	18.1	16.4	16	0.1	1	1952	24.0	21.08.1959	9.0	25.08.1956
List / Sylt	29	1003.5	bedeckt	S	17	16.4	15.6	19.7	17.6	16.1	14	2.0	0.5	1937	28.0	21.08.1943	9.4	30.08.1986
Schleswig	48	1003.1	Regen	N	9	14.1	13.6	20.1	17.6	13.2	11	0.2	1	1947	30.5	27.08.1964	4.8	29.08.1948
Kiel	31	1003.6	stark bew.	E	2	15.3	14.9	23.2	18.3	15.1	12	3.4	4	1940	32.3	27.08.1964	4.9	22.08.1964
Arkona	42	1005.5	nach Gewitt	NNW	4	16.7	16.4	25.9	20.3	16.0	15	6.0	22	1951	30.1	27.08.1964	7.8	23.08.1964
Norderney	16	1003.9	Regen	S	11	15.1	13.9	19.4	18.1	14.9	15	0.1	2	1947	30.5	27.08.1964	8.9	24.08.1956
Bremerhaven	11	1003.6	Regen	SE	4	15.5	14.0	22.0	19.0	15.5	14	3.1	4	1949	31.6	27.08.1964	7.5	25.08.1966
Cuxhaven	12	1004.5	Regen	W	2	15.7	13.5	21.3	19.0	14.9	13	1.9	4	1946	31.7	27.08.1964	7.6	25.08.1956
Hamburg/Flugh.	16	1004.5	stark bew.	W	5	16.5	16.2	25.0	19.5	15.4	12	3.0	18	1891	35.7	21.08.1943	1.8	22.08.1964
Lübeck	15	1003.2	Nebel	ENE	9	16.4	15.9	26.4	20.2	15.0	14	4.4	4	1890	34.5	21.08.1943	3.6	21.08.1949
Boltenhagen	17	1004.0	wolkig	ESE	8	16.5	16.5	26.8	21.3	15.0	14	5.9	11	1951	33.3	27.08.1964	4.3	22.08.1964
Schwerin	67	1004.2	stark bew.	still	8	16.9	16.6	27.3	20.9	15.8	14	6.6	14	1946	32.5	27.08.1964	5.7	23.08.1973
Warnemünde	10	1004.7	stark bew.	SE	11	16.5	15.0	28.5	20.9	15.6	14	6.1	7	1951	33.5	27.08.1964	6.5	22.08.1964
Teterow	50	1005.8	Regen	still	8	16.4	16.4	30.0	22.0	15.4	15	10.1	5	1947	33.0	27.08.1964	5.2	22.08.1964
Barth	7	1004.7	nach Gewitt	ESE	8	16.5	14.8	28.0	21.2	14.3	13	5.0	15					
Greifswald	6	1005.8	nach Gewitt	still	8	17.0	16.2	29.9	22.1	15.0	13	10.4	7	1951	32.4	27.08.1964	4.2	23.08.1964
Ueckermünde	7	1005.9	nach Gewitt	WSW	9	17.5	16.3	30.8	22.0	16.2	15	10.7	14					
Emden	12	1003.6	Regen	WNW	4	15.0	14.6	20.2	17.9	14.8	14	0.1	5	1947	32.4	27.08.1964	4.4	22.08.1964
Brämen/Flugh.	5	1002.4	Regen	ENE	13	16.6	16.6	23.4	18.4	15.4	14	0.7	8	1890	36.0	21.08.1943	3.4	26.08.1980
Soltau	78	1004.5	Schauer	W	18	16.7	16.4	26.7	20.9	16.3	16	6.0	13	1947	32.5	27.08.1964	2.4	26.08.1980
Boizenburg	46	1004.5	wolkig	E	8	16.3	13.8	27.5	21.0	15.6	16	7.5	9					
Lüchow	18	1004.1	Regen	ESE	9	16.7	16.2	30.0	21.9	15.5	15	10.5	15	1955	32.7	27.08.1964	2.0	23.08.1973
Seehausen/Altm.	23	1004.3	stark bew.	E	13	16.6	16.1	31.0	22.1	16.1	16	10.9	6					
Marnitz	87	1004.7	stark bew.	E	4	16.0	15.8		21.3	15.5	14	X	11					
Neuruppin	39	1005.1	nach Gewitt	NNW	13	18.0	17.1	30.5	23.1	17.2	15	11.9	3					
Neubrandenburg	80	1005.1	Gewitter	still	8	16.9	15.7	29.0	21.5	16.0	15	10.7	8					
Angermünde	55	1004.0	nach Gewitt	E	4	19.0	18.8	30.6	23.9	16.6	15	11.9	2	1951	33.1	21.08.1989	2.1	23.08.1973
Lingen	26	1002.1	Regen	NNE	8	14.4	14.4	22.3	18.2	14.3	14	1.4	7	1951	33.4	27.08.1964	4.5	31.08.1959
Münst.-Osn./Flugh.	52	1002.2	stark bew.	NW	8	16.3	16.0	24.4	19.1	16.3	15	2.8	8					
Osnabrück	97	1002.4	leicht bew.	NW	2	16.1	15.1	25.2	19.8	15.8	15	4.5	12	1952	33.9	27.08.1964	4.7	31.08.1959
Bad Salzuflen	139	1001.8	leicht bew.	SE	4	15.7	15.6	27.6	21.1	15.6	15	7.4	28	1935	35.2	21.08.1943	3.3	31.08.1959
Hannover/Flugh.	54	1002.3	leicht bew.	NE	9	16.8	16.8	29.2	21.4	16.1	15	7.7	16	1936	38.0	21.08.1943	3.3	22.08.1964
Braunschweig	88	1003.2	stark bew.	E	9	16.9	16.6	30.5	22.1	15.8	14	11.5	3	1891	36.1	21.08.1943	4.6	22.08.1964
Gardelegen	48	1004.3	stark bew.	still	8	16.9	16.3	31.3	22.4	16.0	15	11.6	2					
Magdeburg	84	1004.0	stark bew.	still	8	17.9	17.5	32.5	22.8	16.9	15	12.3	9	1947	33.9	27.08.1964	3.8	26.08.1980
Potsdam	99	1003.9	wolkig	E	17	17.9	17.5	32.1	25.8	16.9	16	11.0	0.3	1893	37.4	21.08.1943	5.6	28.08.1899
Berlin-Temp.	49	1003.7	leicht bew.	E	9	19.6	18.3	31.8	26.7	18.2	16	10.6	0.6	1876	36.6	21.08.1943	3.5	29.08.1885
Lindenberg	112	1004.4	wolkenlos	NNE	4	19.0	15.4	33.6	26.1	18.2	17	10.9		1951	34.3	28.08.1964	6.0	31.08.1959
Manschnow	16	1004.5	wolkenlos	NNE	8	19.2	17.1	33.7	24.9	18.6	17	10.5						
Düsseldorf/Flugh.	44	1002.6	stark bew.	WNW	8	15.5	13.5	27.4	21.6	15.4	15	5.9	7	1969	31.3	21.08.1987	6.1	31.08.1981
Bocholt	24	1003.0	Regen	N	8	14.4	13.9	22.5	18.2	14.4	14	3.8	14	1947	34.7	27.08.1964	4.2	26.08.1989
Essen	161	1002.8	bedeckt	N	5	14.6	13.9	25.2	20.6	14.6	15	5.0	13	1935	35.0	23.08.1944	6.0	30.08.1964
Kahler Asten	859	-	leicht bew.	S	24	14.3	13.0	23.7	17.4	13.1	11	9.5	14	1955	28.3	27.08.1964	3.0	30.08.1964
Bad Lippspringe	158	1001.6	leicht bew.	SW	5	16.8	15.6	28.9	21.7	15.4	14	7.0	10	1951	34.0	27.08.1964	3.6	22.08.1973
Kassel	233	1003.1	leicht bew.	SSW	4	16.5	15.2	28.5	21.1	16.2	14	11.8		1951	34.9	27.08.1964	5.2	26.08.1980
Göttingen	173	1003.1	wolkig	N	2	16.9	15.8	31.2	23.1	16.6	15	11.5	0.2	1947	33.3	28.08.1964	2.3	21.08.1949
Leinefelde	356	1003.1	leicht bew.	S	4	17.6	16.2	29.1	21.4	16.1	15	11.8	3	1957	32.7	27.08.1964	3.2	22.08.1973
Braunlage	610	1003.5	stark bew.	still	8	15.6	15.6	26.4	20.1	15.1	13	11.7	3	1936	30.8	21.08.1943	2.6	22.08.1973
Brocken	1153	-	wolkig	SSW	52	16.4	10.2	21.2	17.8	13.7	11	12.4	3	1951	25.9	28.08.1964	1.4	25.08.1980
Artern	166	1003.3	stark bew.	SE	5	18.4	16.4	33.0	25.2	17.9	18	11.8	0.0	1954	34.0	28.08.1964	4.2	26.08.1980
Leipzig/Flugh.	141	1003.7	wolkig	still	8	17.9	15.9	33.9	25.7	16.4	15	11.8		1951	33.4	30.08.1951	5.5	26.08.1980
Wittenberg	106	1003.0	leicht bew.	ENE	5	18.3	15.9	32.9	26.2	17.3	16	11.4	0.2	1951	33.6	21.08.1989	4.6	26.08.1980
Oschatz	152	1003.5	leicht bew.	still	8	17.4	15.5	34.9	26.1	16.9	14	11.3						
Dresden/Flugh.	227	1003.6	leicht bew.	ESE	5	20.4	15.2	33.9	26.7	18.0	17	10.0		1917	34.8	21.08.1943	5.3	30.08.1947
Doberlug-Kir.	99	1003.7	wolkenlos	ENE	13	17.9	15.6	34.7	25.3	16.8	14	11.2						
Cottbus	69	1004.0	wolkenlos	ENE	4	19.1	14.7	34.6	26.7	18.2	15	11.7		1951	34.9	27.08.1960	3.2	23.08.1976
Görlitz	238	1003.8	wolkenlos	S	9	20.4	14.7	32.9	26.1	18.3	16	8.3		1951	32.8	27.08.1960	4.1	23.08.1976
Aachen	205	1002.0	Schauer	N	5	13.8	13.5	26.0	20.7	13.5	14	6.2	7	1891	37.2	23.08.1944	5.1	29.08.1948
Nürnberg	629	1002.4	nach Gewitt	uml	2	15.5	14.7	25.7	19.8	15.4	14	10.1	16	1947	30.5	27.08.1964	4.3	25.08.1966
Köln-Bonn/Flugh.	99	1003.4	Regen	W	13	15.6	15.0	29.8	21.7	15.6	16	8.7	23	1958	35.8	27.08.1964	2.6	28.08.1978
Bendorf	132	1004.5	Gewitter	W	8	17.0	14.9	31.4	22.8	16.1	15	10.6		1951	35.5	27.08.1964	6.0	28.08.1978
Bad Marienberg	555	1002.5	wolkig	S	9	15.8	14.7	26.6	20.0	14.6	12	10.8		1963	29.9	27.08.1964	3.1	28.08.1978
Gießen	195	1002.9	leicht bew.	still	8	17.1	15.7	30.4	23.2	16.4	15	10.9		1939	34.5	28.08.1964	3.9	29.08.1940
Bad Hersfeld	225	1003.2	wolkig	NNE	2	17.7	16.8	31.1	23.3	17.5	17	11.0	2	1949	35.2	27.08.1964		