

Wetterkarte

ISSN 0936-5818

D 7311 A

Amtsblatt des Deutschen Wetterdienstes

Erscheint täglich
Nur Postbezug

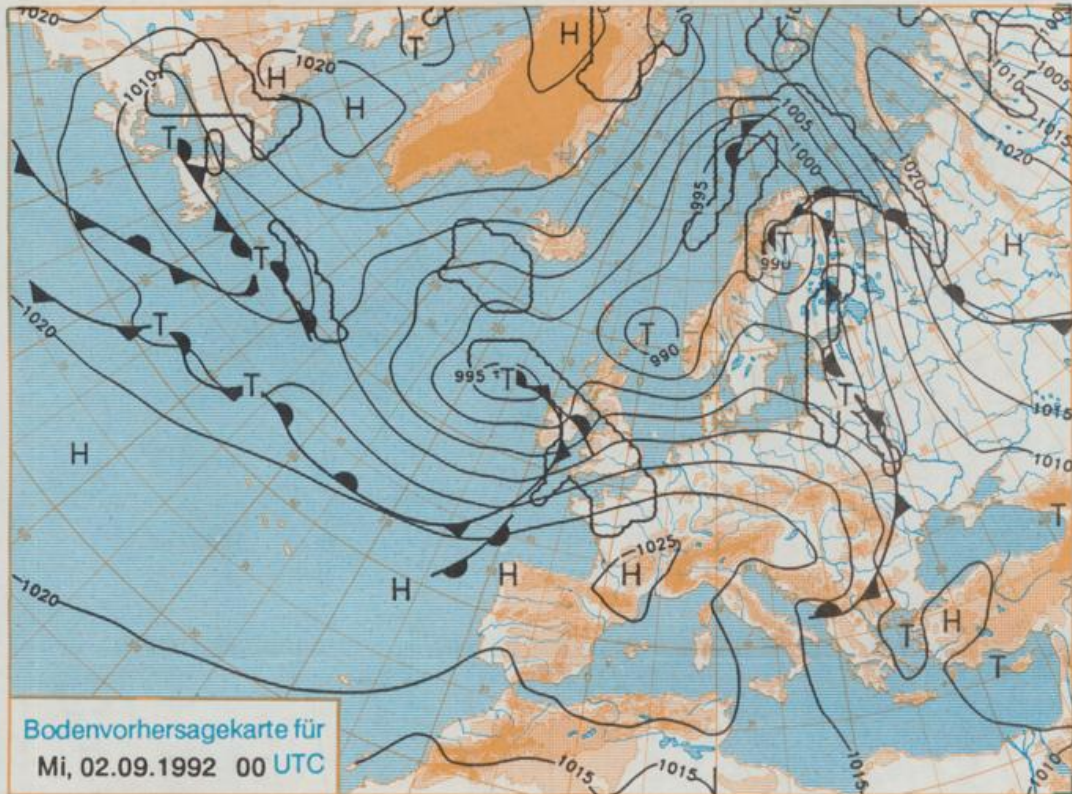
Druck und Verlag: Deutscher Wetterdienst, Zentralamt
Frankfurter Straße 135, 6050 Offenbach am Main
Postfach 10 04 85, Telefon: (069) 80 62-225
Telex: (069) 4152817, Telefax: (069) 80 62-484
Postgirokonto Frankfurt: BLZ 500 100 80, KINr. 490 31-806

Schutzgebühr monatlich 18.-DM
einschließlich Versandkosten,
Einzelpreis 0,80 DM
zuzüglich Versandkosten

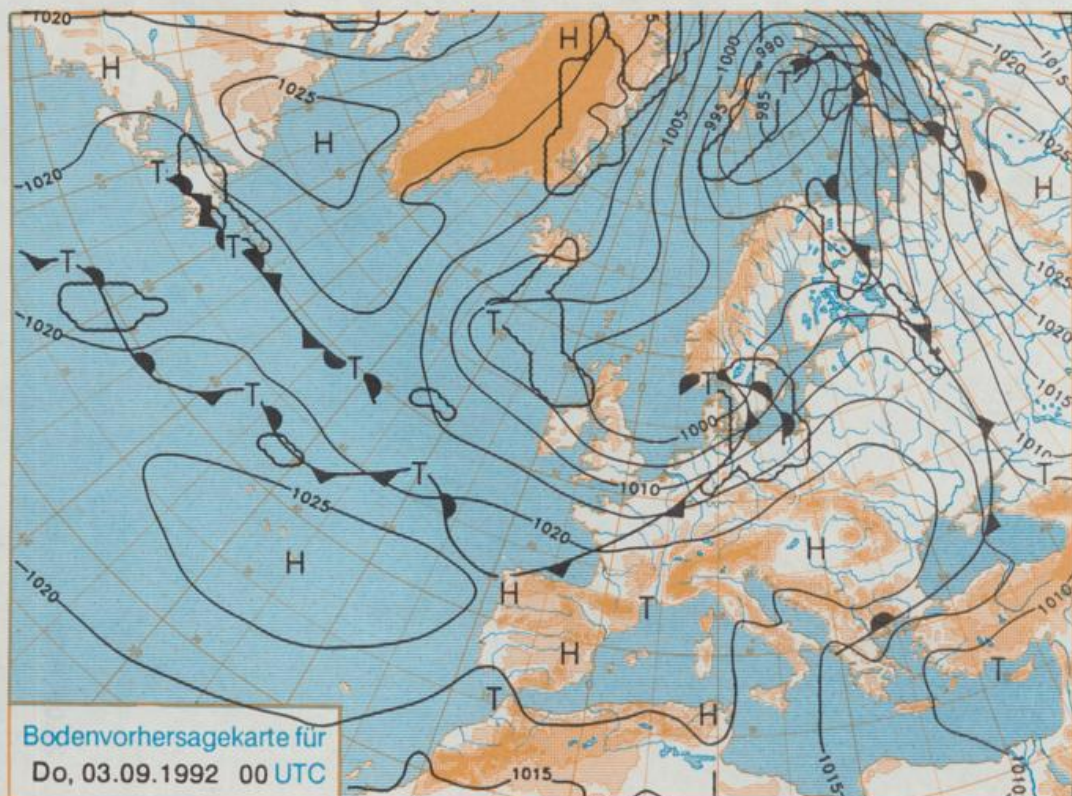
Jahrgang 1992

Montag, den 31. August

Nummer 244



Stereographische Projektion 1 : 60 000 000 60°N



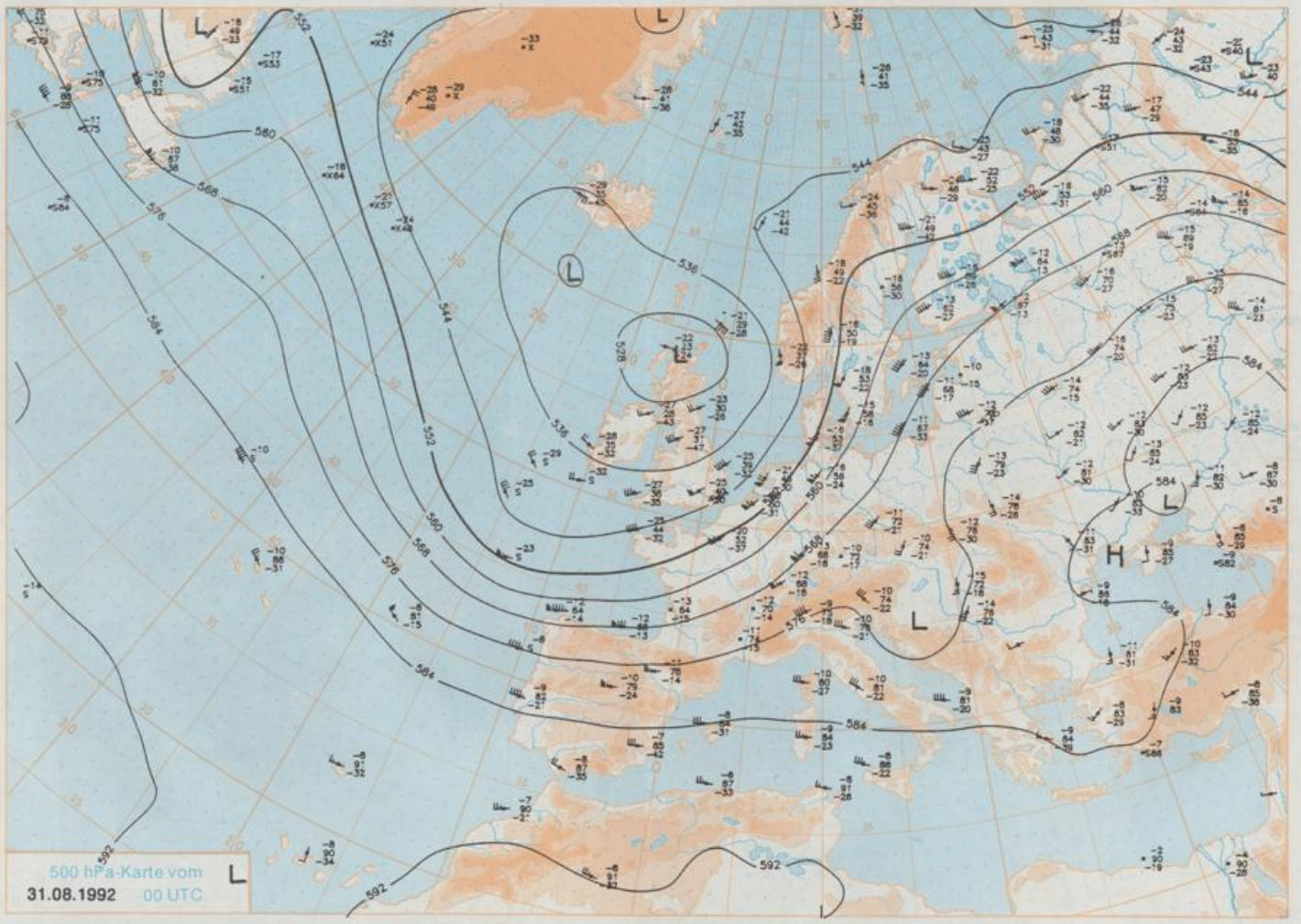
Deutschland-Vorhersage für Mittwoch, 02.09.1992

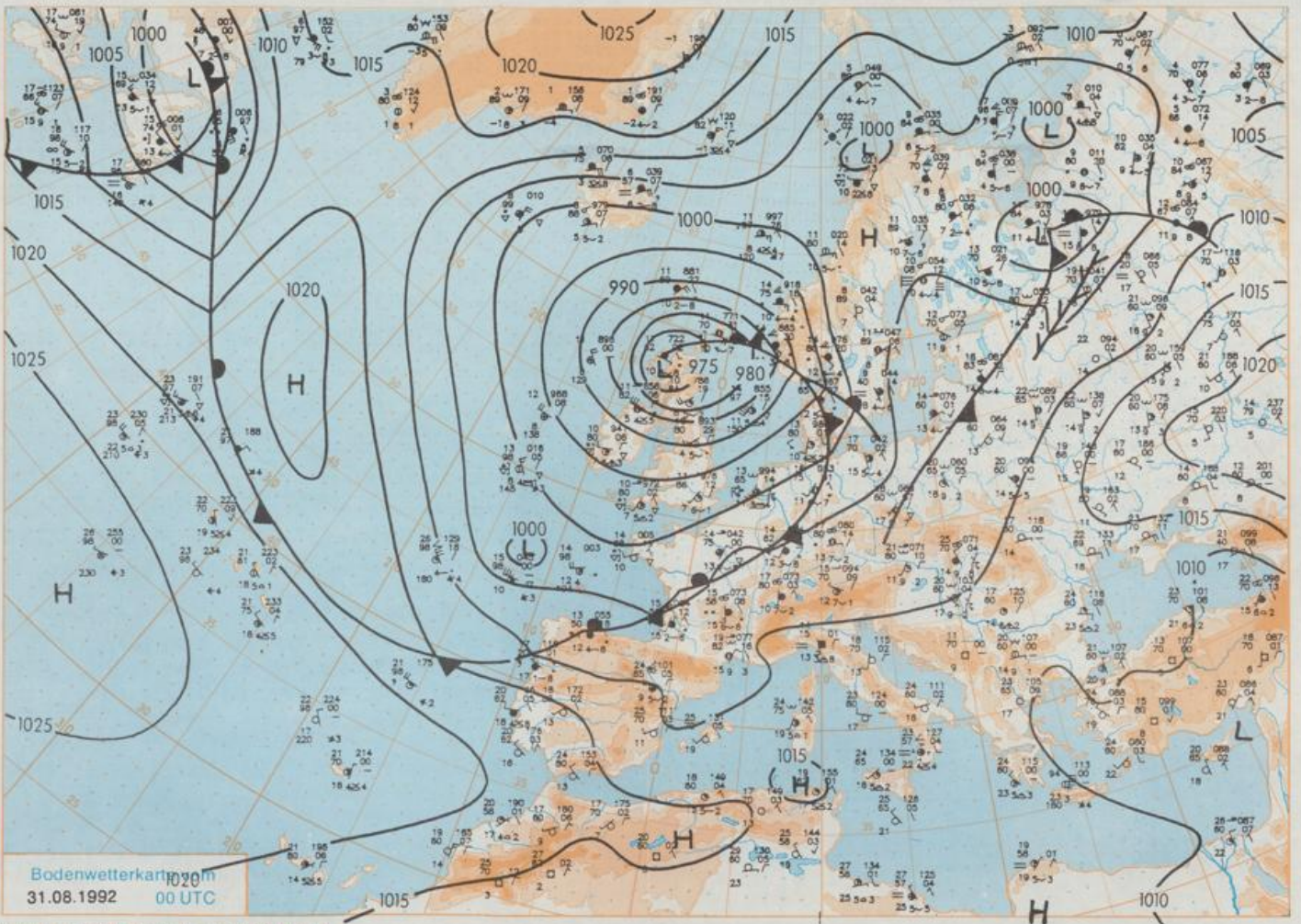
Die Kaltfront eines Sturmtiefs bei Schottland (Montag, 00 UTC) überquert Mitteleuropa südostwärts. Ihr folgt mit einer westlichen Strömung kühle Meeresluft, die am Mittwoch vor allem über dem Süden Deutschlands unter Zwischenhocheinfluß kommt. Auf den Norden greift bereits in der zweiten Tageshälfte ein atlantisches Frontensystem über. Seine Kaltfront wird im Laufe des Donnerstags die Alpen erreichen.

Zunächst heiter bis wolzig und niederschlagsfrei, im Tagesverlauf im Norden Deutschlands Bewölkungsverdichtung und nachfolgend Regen. Tiefsttemperaturen 10 bis 15 Grad C. Tageshöchsttemperaturen im Norden um 15, im Süden um 20, im Südosten örtlich bis 25 Grad C. Schwacher bis mäßiger, im Norden frischer, später auch starker und böiger Wind aus südwestlichen Richtungen.

Weitere Aussichten für Donnerstag, 03.09.1992

Auch im Süden Deutschlands unbeständig und kühl.





Stereographische Projektion 1 : 30 000 000 60°N

Wettermeldungen von Montag, dem 31. August 1992 06 UTC

Station	Bar.-höhe (m)	Luftdr. red. NN (hPa)	Wetter	Deutschland													Extremwerte der Lufttemperatur			
				Wind km/h	Temperaturen (Grad C)					Sonne			RR 24h mm	Schnee höhe cm	in der Dekade vom 21.08. bis 31.08.					
					Luft 2 m	Tau-punkt	Max Vortag	Mittel	Min	Nacht 2 m	5 cm	Vort. Std.			seit	Tmax Datum	Tmin Datum			
Helgoland	8	999.1	wolkig	SSW	42	14.3	12.4	18.8	16.8	14.2	13	7.2	3		1952	24.0	21.08.1959	9.0	25.08.1956	
List / Sylt	29	997.8	Schauer	SW	31	13.3	9.6	18.3	16.4	13.3	12	7.3	2		1937	28.0	21.08.1943	9.4	30.08.1986	
Schiefwig	48	1000.2	wolkig	SSW	13	12.2	11.0	20.0	15.1	12.2	11	5.6	3		1947	30.5	27.08.1964	4.8	29.08.1948	
Kiel	31	1000.8	wolkig	SW	17	13.2	10.2	20.9	16.1	13.2	12	6.3	4		1940	32.3	27.08.1964	4.9	22.08.1964	
Arkona	42	1002.1	stark bew.	SSW	24	15.9	14.5	18.5	16.5	15.6	15	5.0	3		1951	30.1	27.08.1964	7.8	23.08.1964	
Norderney	16	999.2	Weiterleuch	SSW	24	12.4	10.5	19.0	14.0	12.4	12	5.3	3		1947	30.5	27.08.1964	8.9	24.08.1956	
Bremerhaven	11	1000.9	stark bew.	S	22	12.8	10.1	21.4	15.6	12.6	11	6.2	3		1949	31.6	27.08.1964	7.5	25.08.1966	
Cuxhaven	12	1000.4	leicht bew.	SSW	21	12.4	9.4	21.2	15.5	12.2	11	6.9	1		1946	31.7	27.08.1964	7.6	25.08.1956	
Hamburg/Flugh.	16	1001.5	stark bew.	SW	15	13.8	10.5	21.5	16.6	13.7	12	6.8	1		1891	35.7	21.08.1943	1.8	22.08.1964	
Lübeck	15	1001.9	wolkig	SSW	9	14.2	12.3	22.0	16.1	13.6	12	6.5	3		1890	34.5	21.08.1943	3.6	21.08.1949	
Boitenhagen	17	1001.9	leicht bew.	SSW	15	14.6	12.9	20.1	16.2	14.6	13	5.9	3		1951	33.3	27.08.1964	4.3	22.08.1964	
Schwerin	67	1002.4	wolkig	SSW	15	14.5	13.3	20.5	16.1	14.3	13	6.6	2		1946	32.5	27.08.1964	5.7	23.08.1973	
Warnemünde	10	1002.4	wolkig	SSW	17	15.4	11.9	21.4	17.2	15.3	14	5.6	2		1951	33.5	27.08.1964	6.5	22.08.1964	
Teterow	50	1003.0	leicht bew.	S	13	15.4	13.5	21.2	16.9	14.9	14	4.8	0.3		1947	33.0	27.08.1964	5.2	22.08.1964	
Barth	7	1002.1	wolkig	SSW	13	15.3	12.7	20.7	16.5	15.0	14	3.5	1							
Greifswald	6	1003.1	wolkig	S	9	16.0	14.3	20.1	16.5	15.6	14	4.5	2		1951	32.4	27.08.1964	4.2	23.08.1964	
Ueckerwünde	7	1003.9	stark bew.	S	15	16.5	14.6	19.4	16.6	15.6	15	1.0	0.2							
Emden	12	1000.0	wolkig	S	30	11.8	11.1	19.7	13.5	11.7	11	4.9	3		1947	32.4	27.08.1964	4.4	22.08.1964	
Bremen/Flugh.	5	1001.9	stark bew.	S	15	12.6	11.8	21.7	15.7	12.2	11	6.6	0.8		1890	36.0	21.08.1943	3.4	26.08.1980	
Sothau	78	1002.5	wolkig	S	11	14.1	12.5	22.5	16.2	13.1	12	7.3	2		1947	32.5	27.08.1964	2.4	26.08.1980	
Boizenburg	46	1003.4	wolkig	S	9	13.4	9.9		16.0	13.4	13	6.8	2							
Lüchow	18	1003.0	wolkig	SSW	2	14.6	12.9	22.0	17.2	14.4	13	6.2	1		1955		1964	2.0	23.08.1973	
Seehausen/Altm.	23	1003.1	stark bew.	SE	13	15.7	12.0	21.5	17.7	14.9	14	5.4	0.2							
Marnitz	87	1002.6	wolkig	SSW	4	14.9	13.2	20.5	17.0	14.8	13	X	0.2							
Neuruppin	39	1004.0	stark bew.	S	8	16.3	14.9	19.9	16.9	15.2	13	4.3	0.1							
Neubrandenburg	80	1003.7	wolkig	SSW	21	15.8	14.1	19.8	16.3	15.6	15	4.2	0.6							
Angermünde	55	1003.6	wolkig	WSW	21	17.8	13.9	18.1	16.3	15.8	14	0.1	0.0		1951	33.1	21.08.1989	2.1	23.08.1973	
Lingen	26	1000.4	stark bew.	S	11	11.9	11.9	21.0	13.9	11.6	11	4.0	8		1951	33.4	27.08.1964	4.5	31.08.1959	
Münst.-Osn./Flugh.	52	1001.8	stark bew.	SSE	8	11.9	10.2	20.9	16.2	11.9	11	5.3	0.6							
Osnabrück	97	1001.8	stark bew.	SSW	11	12.6	10.1	21.5	16.5	12.4	11	6.1	2		1952	33.9	27.08.1964	4.7	31.08.1959	
Bad Salzuflen	139	1002.3	bedeckt	S	9	13.2	10.2	21.6	16.4	13.0	12	6.9	0.2		1935	35.2	21.08.1943	3.3	31.08.1959	
Hannover/Flugh.	54	1002.3	stark bew.	S	15	14.6	11.0	22.5	17.0	12.5	13	6.3	1		1936	38.0	21.08.1943	3.3	22.08.1964	
Braunschweig	88	1003.0	stark bew.	SW	13	16.0	12.1	23.3	17.2	15.4	14	6.0	0.5		1891	36.1	21.08.1943	4.6	22.08.1964	
Gardelegen	48	1003.4	stark bew.	SSW	8	14.8	12.0	22.6	18.8	14.6	13	3.1	0.2							
Magdeburg	84	1003.3	bedeckt	SW	5	16.6	11.3	22.6	19.3	15.3	12	6.4			1947	33.9	27.08.1964	3.8	26.08.1980	
Potsdam	99	1005.0	stark bew.	S	15	16.7	12.4	20.8	16.6	15.7	14	4.0	0.0		1893	37.4	21.08.1943	5.6	28.08.1899	
Berlin-Temp.	49	1004.8	stark bew.	S	11	17.5	13.2	18.5	16.8	16.3	15	1.2	0.2		1876	36.6	21.08.1943	3.5	29.08.1885	
Lindenberg	112	1005.1	stark bew.	SSW	8	16.1	13.8	18.5	16.2	15.6	14	0.8	3		1951	34.3	28.08.1964	6.0	31.08.1959	
Manschnow	16	1005.2	stark bew.	S	5	16.9	15.7	18.2	16.0	15.0	13		0.0							
Düsseldorf/Flugh.	44	1001.8	stark bew.	S	15	14.3	9.6	20.5	16.4	13.8	12	3.8	0.8		1969	31.3	21.08.1987	6.1	31.08.1981	
Bocholt	24	1001.1	bedeckt	SSW	9	12.1	10.3	20.0	13.3	12.0	11	5.0	7		1947	34.7	27.08.1964	4.2	26.08.1989	
Essen	161	1002.3	stark bew.	SSW	8	12.7	10.4	19.7	15.2	11.9	11	3.9	2		1935	35.0	23.08.1944	6.0	30.08.1964	
Kahler Asten	859	-	in Wolken	SSW	24	9.2	9.2	16.3	11.4	7.9	8	6.9	5		1955	28.3	27.08.1964	3.0	30.08.1964	
Bad Lippspringe	158	1002.6	stark bew.	S	9	13.6	10.7	21.4	16.6	12.9	12	6.9	2		1951	34.0	27.08.1964	3.6	22.08.1973	
Kassel	233	1003.7	Regen	SW	14	13.9	12.4	20.7	15.8	13.8	12	6.1	0.6		1951	34.9	27.08.1964	5.2	26.08.1980	
Göttingen	173	1003.8	Regen	S	9	15.2	12.1	23.7	17.8	14.2	12	6.0	0.0		1947	33.3	28.08.1964	2.3	21.08.1949	
Leinefelde	356	1003.9	bedeckt	SW	11	13.9	11.3	21.6	16.4	13.7	13	4.9	1		1957	32.7	27.08.1964	3.2	22.08.1973	
Braunlage	610	1003.8	stark bew.	SW	13	11.6	11.6	18.9	14.1	11.6	11	3.4	0.9		1936	30.8	21.08.1943	2.6	22.08.1973	
Brocken	1153	-	Nebel	SSW	54	8.1	8.1	13.7	9.7	8.0	8	3.1	0.8		1951	25.9	28.08.1964	1.4	25.08.1980	
Artern	166	1003.5	bedeckt	SSW	17	17.1	10.8	25.7	20.4	17.1	17	4.6			1954	34.0	28.08.1964	4.2	26.08.1980	
Leipzig/Flugh.	141	1004.3	stark bew.	S	13	17.8	11.2	24.2	18.9	16.5	16	5.5	0.0		1951	33.4	30.08.1951	5.5	26.08.1980	
Wittenberg	106	1003.7	stark bew.	S	8	17.3	11.9	20.8	17.9	16.8	15	4.1			1951	33.6	21.08.1989	4.6	26.08.1980	
Oschatz	152	1005.0	stark bew.	SW	11	18.1	12.4	22.1	17.8	15.8	13	1.7	0.7							
Dresden/Flugh.	227	1005.5	stark bew.	SE	2	18.8	12.7	20.9	18.0	18.2	17	1.1	2		1917	34.8	21.08.1943	5.3	30.08.1947	
Doberlug-Kir.	99	1005.5	stark bew.	S	13	17.6	13.7	20.0	16.7	15.5	13	0.4	1							
Cottbus	69	1005.6	Regen	SW	4	18.3	13.6	20.7	17.1	16.3	13	1.7	2		1951	34.9	27.08.1960	3.2	23.08.1976	
Görlitz	238	1006.2	leicht bew.	SW	4	16.8	13.9	20.2	17.5	14.6	13	0.7	0.3		1951	32.8	27.08.1960	4.1	23.08.1976	
Aachen	205	1001.6	bedeckt	S	11	12.3	10.0	19.0	15.1	12.2	11	3.4	3		1891	37.2	23.08.1944	5.1	29.08.1948	
Nürnberg	629	1003.2	Schauer	S	13	10.0	9.4	17.0	12.0	10.5	10	5.4	6		1947	30.5	27.08.1964	4.3	25.08.1966	
Köln-Bonn/Flugh.	99	1002.8	bedeckt	SE	13	13.0	11.8	21.3	16.0	12.4	12	6.0	5		1958	35.8	27.08.1964	2.6	28.08.1978	
Bendorf	132	1003.6	Regen	ESE	13	13.8	10.6	22.4	17.6	13.8	13	6.9	0.7		1951	35.5	27.08.1964	6.0	28.08.1978	
Bad Marienberg	555	1004.0	Regen	S	15	11.0	10.6	18.2	13.7	11.0	11	6.5	1		1963	29.9	27.08.1964	3.1	28.08.1978	
Gießen	195	1004.6	Regen	SSE	9	14.0	12.8	23.0	17.8	14.0	14	8.0	1		1939	34.5	28.08.1964	3.9	29.08.1940	
Bad Hersfeld	225	1004.5	stark bew.	WSW	2	15.0	11.9	24.4	17.8	14.9	13	6.8	0.3		1949	35.2	27.08.1964	3.0	28.08.1978	
Wasserkuppe	925	-	in Wolken	SSW	15	10.2	10.2	17.8	12.4	10.0	10	7.2	1		1936	28.4	28.08.1964	2.9	27.08.1978	
Meiningen	453	1005.0	leicht bew.	S	11	13.2	11.4	21.3	16.3	13.2	13	5.1	0.3							
Schmücke	942	-	Nebel	SSW	17	10.0	10.0	X	13.4	10.0	10	7.0	0.2							
Erfurt/Flugh.	323	1003.9	stark bew.	SSW	15	16.0	11.3	23.2	18.6	15.5	15	5.5	0.0		1967	32.3	21.08.1989	3.8	26.08.1980	
Neuhaus a.R.	850	-	stark bew.	S	9	10.9	10.4	17.5	13.9	10.8	11	4.8	0.9							
Gera-Leumnitz	312	1004.6	bedeckt	S	13	16.3	11.3	22.8	17.7	16.1	15	4.8	0.6		1952	33.6	21.08.1989	0.8	26.08.1980	
Plauen	388	1005.2	leicht bew.	SSE	13	15.2	11.7	21.6	17.1	14.6	13	3.2	3							