

# Wetterkarte

des Deutschen Wetterdienstes – Amtsblatt des Wetteramtes München

B 7312 A

Postbezug monatl. 2,- DM zuzügl. Zustellgebühr  
Verlagsort: München. Erscheint täglich.

Bei unregelmäßiger Lieferung  
bitte Beschwerden immer an das  
Zustellpostamt richten

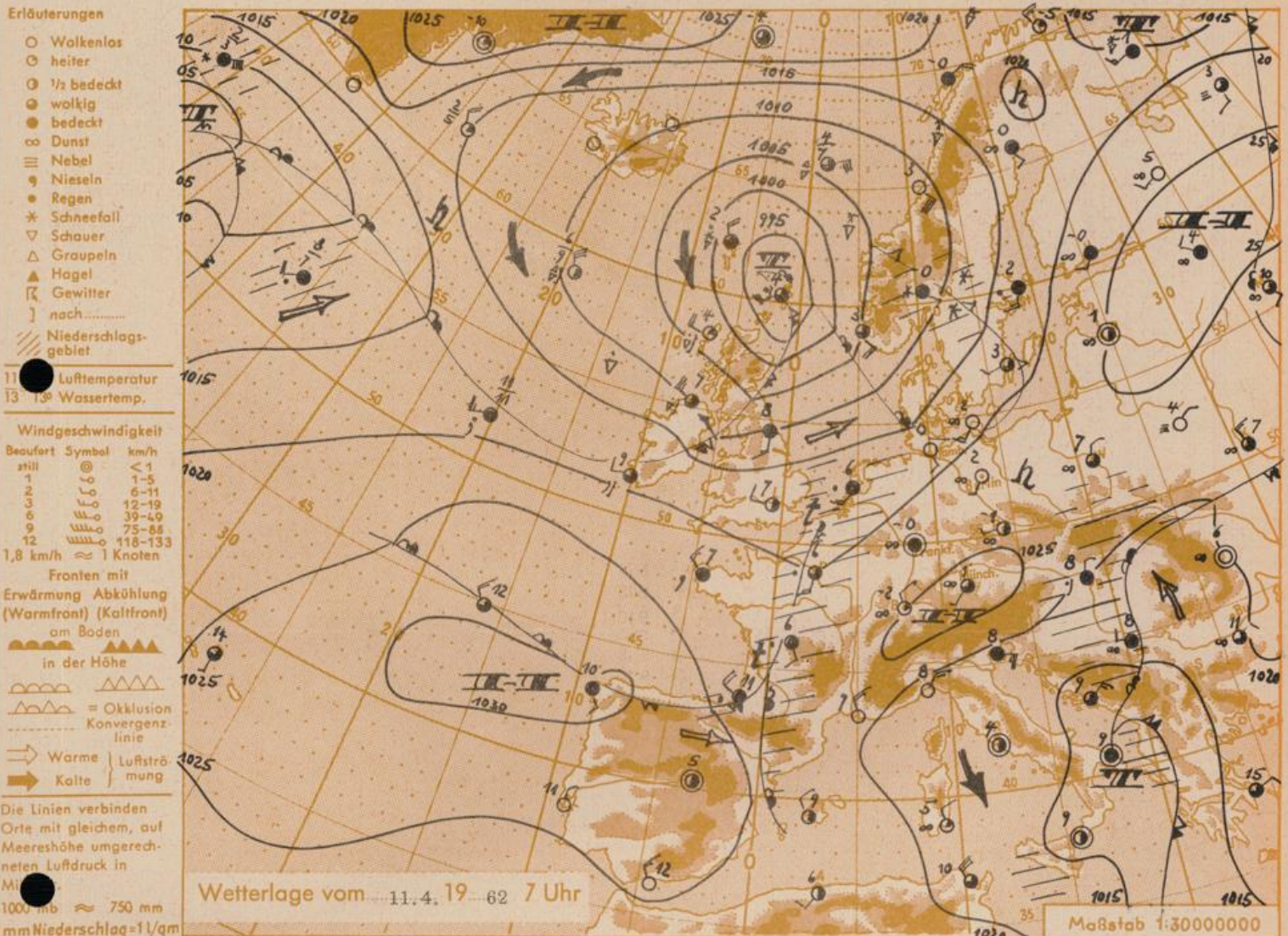
(13b) München 15, Bavariaring 10, Fernruf 5301 23  
Postcheck-Kto. München 87610

13 Jahrgang

Wetterbericht für

Donnerstag, 12. April 1962

Nummer 101



**Übersicht:** Das mit seinem Kern nordwestlich von Spanien liegende Hochdruckgebiet ist zwar etwas abgeschwächt worden, eine breite Zone hohen Luftdruckes erstreckt sich aber von ihm über Süd- und Mitteldeutschland hinweg nordostwärts zum russischen Hochdruckgebiet. Damit hat das Einströmen von Meeresluft nachgelassen, und bei vielfach klarer Nacht kam es in Bayern verbreitet zu Frost.

Das über Westfrankreich erkennbare Regengebiet wird sich unter Abschwächung südostwärts verlagern, der Kaltfront - ausläufer des bei den Shetlandinseln angelangten Tiefdruckgebietes wird voraussichtlich zunächst nur abgeschwächt auf Bayern übergreifen.

Bemerkenswert ist die erneute Kräftigung des Grönlandhochs, das bereits wieder einen Kern von mehr als 1035 mb aufweist.

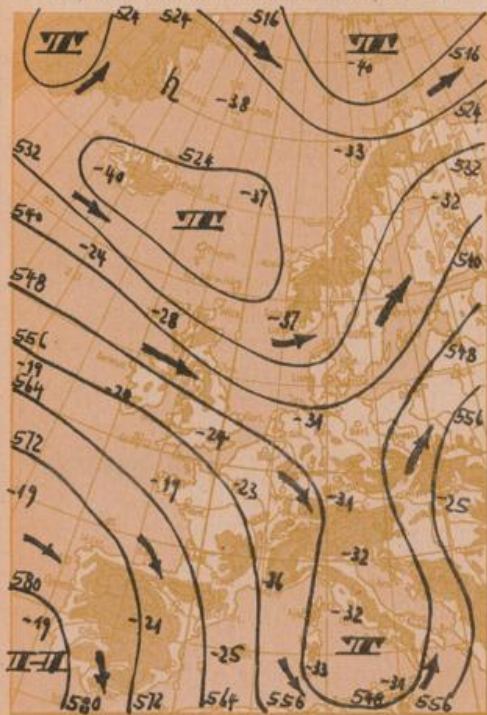
**Vorhersage für Donnerstag, den 12. April 1962**

**Südbayern und Donaugebiet:** Wolkig mit Aufheiterungen, nur vereinzelt Niederschläge. Etwas zunehmende Tageserwärmung, vielfach wieder leichter Nachtfrost, in mittleren und hohen Alpenlagen weiterhin Frostwetter. Leichter bis mäßiger, auf den Bergen mäßiger bis frischer Wind aus westlichen Richtungen.

**Weitere Aussichten:** Unbeständig.

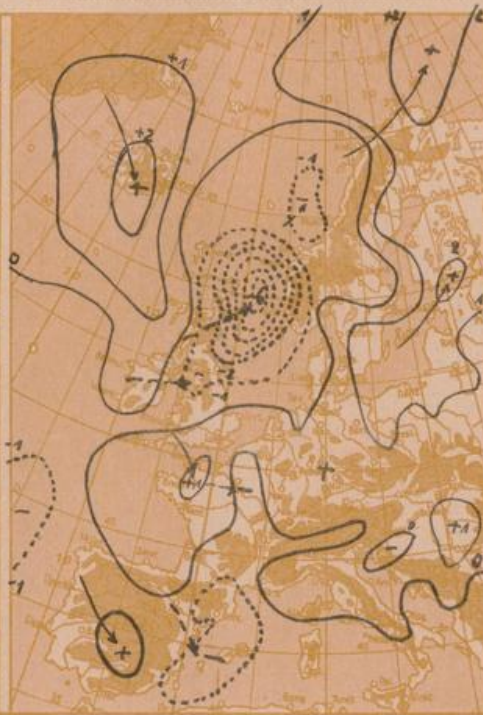
### Höhenwetterkarte in ca. 5000 m Höhe

(Höhenschichtlinien der 500 mb-Fläche in Dekametern)  
am Mittwoch, 11. April 1962 1 Uhr



### Dreistündige Druckänderung von 4 - 7 Uhr

und bisherige Zugrichtung der Druckänderungsgebiete  
am Mittwoch, 11. April 1962



### Vorhersagekarte für

Donnerstag, 12. April 1962 7 Uhr



Maßstab 1:5000000

Beobachtungen von (□ = Bergstationen)	See-höhe in	Dienstag, 10. 4. 62 19 Uhr			Mittwoch, 11. April 1962 7 Uhr			13 Uhr			höchste tiefste Temperatur 7-19h 19-7h		Sonnenschein-dauer in Std.	Nieder-schlag in mm v. 7-7h	Sneehö-he in cm			
		Temp. °C	Wind (Bft.)	Wetter	Temp. °C	Wind (Bft.)	Wetter	Temp. °C	Wind (Bft.)	Wetter	10. 10/11	10/11						
Gr. Falkenstein □	1308	-3	WNW4	☉	-4	N 3	☉	871	653	4	N 3	☉	0	-5	-10	1,9	0,0	140
Passau (Oberhaus)	408	7	NNW2	☉	-0	C	☉	973	730	8	NW 2	☉	8	-1	-2	4,1	0,0	
Kempten	705	3	SE 1	☉	-2	SSE 1	☉	940	705	6	SE 2	☉	5	-2	-3	4,7	4	
Augsburg	480	7	NW 2	☉	-0	SW 1	☉	963	722	8	ENE 1	☉	8	-1	-2	6,5	0,0	
München-Stadt	522	5	S 3	☉	1	SSW 1	☉	958	719	9	N 2	☉	8	0	-1	2,8	0,1	
Möhdorf	400	4	S 1	☉	-2	C	☉	974	731	8	NW 1	☉	9	-3	-5	4,1	0,0	
Oberstdorf	812	1	S 1	☉	-4	C	☉	926	695	7	WNW1	☉	4	-5	-8	3,2	2	48
Garmisch-Partenk	704	2	C	☉	-1	SW 1	☉	939	704	6	S 2	☉	4	-2	-3	1,8	1	
Bad Tölz	654	2	S 2	☉	1	S 2	☉	944	708	7	ENE 1	☉	5	-0	-2	2,5	3	
Serchtesgaden	542	3	NNE 2	☉	0	C	☉	958	719	6	NE 1	☉	5	-0	-2		6	
Hohenpeißenberg □	977	-1	SW 3	☉	-1	WSW2	☉	907	680	4	C	☉	4	-2	-5	3,0	4	2
Wendelstein □	1730	-5	WNW2	☉	-7	NW 2	☉	826	619	-6	N 1	☉	-4	-7	-8		2	190
Zugspitze □	2962	-15	N 3	☉	-17	N 3	☉	701	526	-14	N 3	☉	-12	-17	X	0,1	5	585
Würzburg	260	7	W 3	☉	2	C	☉	X	X	10	NW 2	☉	10	1	-1	8,8		
Nürnberg	312	7	NW 2	☉	0	E 2	☉	X	X	10	C	☉	10	-1	-3	7,7	0,0	
Hof	568	5	WSW2	☉	-0	SW 2	☉	X	X	8	SSE 2	☉	7	-2	-5	8,4	0,2	
Regensburg	339	8	WSW1	☉	0	C	☉	X	X	9	WSW1	☉	11	-2	-5	7,9	0,0	
Ulm	482	6	S 3	☉	-1	WSW1	☉	X	X	10	SW 2	☉	9	-2	-4	7,0	0,0	
Friedrichshafen	407	5	WSW2	☉	0	NE 1	☉	X	X	8	WSW1	☉	7	-0	-3	7,8	0,0	
Freiburg/Brig.	286	-8	SE 2	☉	-4	SE 3	☉	X	X	12	WSW2	☉	11	1	-2	6,5	0,0	
Feldberg-Schwarzw. □	1496	-3	WSW3	☉	-4	SW 2	☉	X	X	-2	E 1	☉	-2	-5	-11	4,7	0,5	170
Stuttgart	401	7	W 2	☉	2	C	☉	X	X	9	NNE 2	☉	9	2	-2	8,6	0,0	
Frankfurt/Main	112	7	SW 3	☉	-0	C	☉	X	X	10	C	☉	11	-2	-5	9,6	0,0	
Essen	128	7	WSW2	☉	4	SSW 3	☉	X	X	11	SW 4	☉	8	3	1	1,1	4	
Hannover	52	4	SE 1	☉	2	S 3	☉	X	X	11	WSW4	☉	8	1	-2	3,7	4	
Hamburg	16	5	SW 3	☉	2	SSE 2	☉	X	X	11	SW 4	☉	8	1	-1	3,5	1	
Norderney	22	6	W 5	☉	5	S 4	☉	X	X	8	SSW 4	☉	7	4	3	5,6	3	
Berlin-Dahlem	58	9	S 2	☉	2	SSW1	☉	X	X	13	SW 3	☉	11	0	-2	5,9	0,0	

Beobachtungen am 11. 4. 62 7h	Erdbadentemperaturen heute früh in einer Tiefe von				Luftdruck reduziert auf NN in mb	München-Riem Messungen in der freien Atmosphäre am 11. April 1962 1 Uhr																
	10 cm	20 cm	50 cm	100 cm		Höhe in km über NN	0,5	0,8	1,0	2,0	2,9	3,0	5,0	7,5	8,9	10,0	12,0	16,0	21,7	-		
München-Riem	3,6	4,7	5,4	5,1	1025,8	Wind-Richtung	SW	SW	W	NNW	NNE	NNE	SE	S	SSW	WSW	W	S	SE	-		
Passau	2,8	4,5	5,2	4,5	1025,5	Wind km/h	5	5	30	10	5	5	15	40	20	5	10	5	25	-		
Möhdorf	1,9	3,7	6,3	5,6	1026,2	Temp. in °C	-1	2	0	-8	-15	-13	-26	-44	-53	-50	-46	-51	-51	-		
Kempten	2,6	3,5	4,4	4,5	1027,4	Rel. Feuchte (%)	93	86	79	91	84	61	52	56	42	-	-	-	-	-		
						gestern: Temp. in °C	3	3	0	-7	-14	-15	-29	-46	-53	-49	-45	-51	-53	-		
						Temperaturtagesmittel am 10. 4. 62	Wert		normal		Auf- und Untergang am 12. 4. 62		in München		Sonne: 5,32		Mond: 18,59		11,28		2,51(13)	
						Augsburg	3,3	6,0	Mondphase:		Dauer der bürgerlichen Dämmerung:		35		Min.							
						München-Riem	2,3	5,3	1 Tag nach erstem Viertel													

Bemerkungen: