

Wetterkarte

des Deutschen Wetterdienstes – Amtsblatt des Wetteramtes München

B 7312 A

Postbezug monatl. 2, – DM zuzügl. Zustellgebühr
Verlagsort: München, Erscheint täglich.

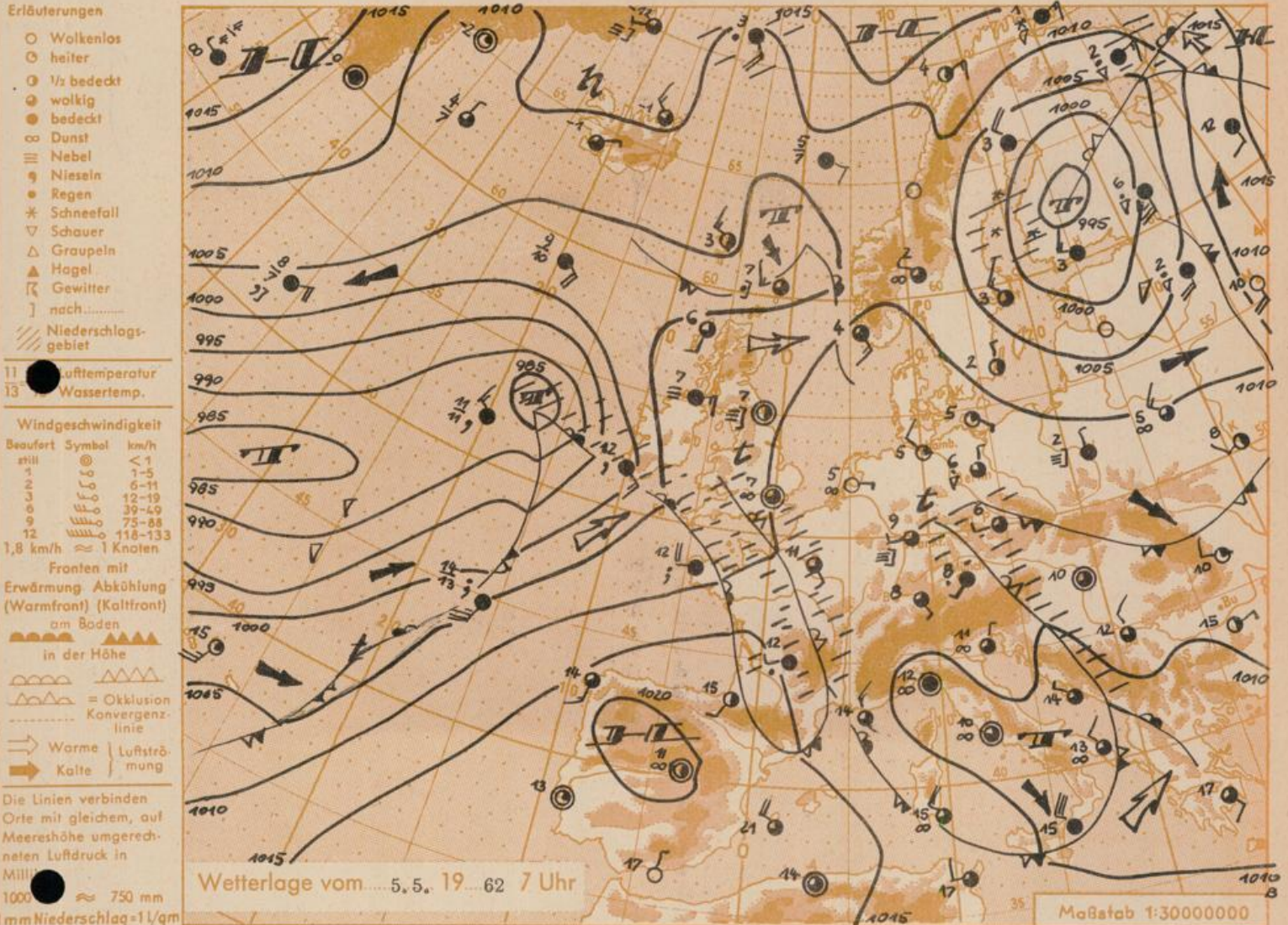
Bei unregelmäßiger Lieferung
bitte Beschwerden immer an das
Zustellpostamt richten

(13b) München 15, Bavariaring 10, Fernruf 530123
Postcheck-Kto. München 87610

13. Jahrgang

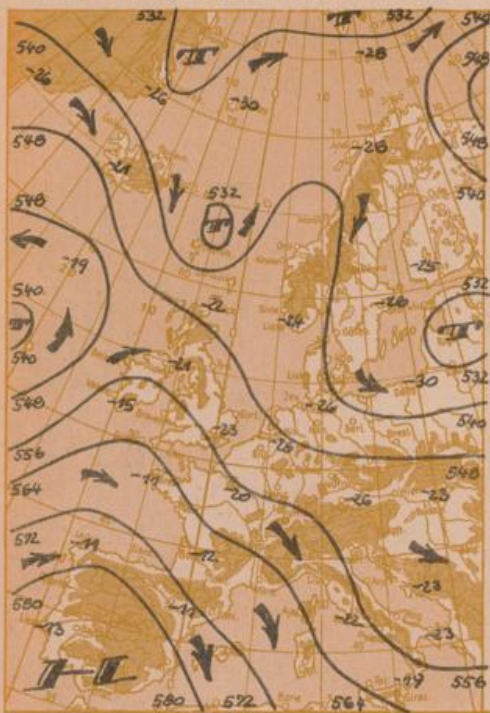
Wetterbericht für Sonntag, 6. Mai 1962

Nummer 124



Höhenwetterkarte in ca. 5000 m Höhe

(Höhenschichtlinien der 500 mb-Fläche in Dekametern)
am Samstag, 5. Mai 1962 1 Uhr



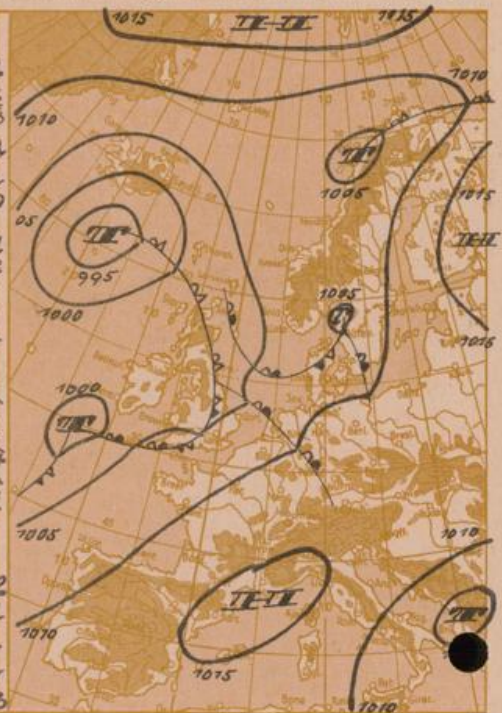
Dreistündige Druckänderung von 4 - 7 Uhr

und bisherige Zugrichtung der Druckänderungsgebiete
am Samstag, 5. Mai 1962



Vorhersagekarte für

Sonntag, 6. Mai 1962 7 Uhr



Maßstab 1:5000000

Beobachtungen von (□ = Bergstationen)	See- höhe m	Freitag, 4. 5. 62 19 Uhr			Samstag, 5. Mai 1962 7 Uhr			13 Uhr			höchste tiefste Temperatur 7-19 h 19-7 h		Sonnenschein- dauer in Std.	Nieder- schlag in mm v. 7-7 h	Schnee- höhe in cm 7 h			
		Temp. °C	Wind (Bft.)	Wetter	Temp. °C	Wind (Bft.)	Wetter	Temp. °C	Wind (Bft.)	Wetter	4.	4/5				4/5	4.	4/5
Gr. Falkenstein □	1308	2	WNW 4	☁	1	WSW 3	☁	865	649	2	WSW 3	☁	5	-0	-1	7,7	0,2	38
Passau (Oberhaus)	408	12	WNW 2	☁	7	C	☁	965	724	9	WNW 1	☁	15	7	5	7,8	0,2	.
Kempten	705	8	SSW 2	☁	6	SSW 1	☁	933	700	12	S 1	☁	9	5	4	.	.	2
Augsburg	480	9	NW 4	☁	8	SW 2	☁	955	716	14	W 4	☁	15	7	7	6,3	4	.
München-Stadt	522	11	SW 3	☁	8	SW 1	☁	950	713	13	NW 2	☁	14	7	7	5,1	1	.
Mühldorf	400	11	W 2	☁	8	SW 1	☁	966	725	10	WNW 1	☁	16	7	5	6,8	5	.
Oberstdorf	812	7	S 1	☁	4	S 1	☁	920	690	11	S 1	☁	8	4	4	.	7	.
Garmisch-Partenk	704	9	C	☁	6	SSE 1	☁	931	698	13	N 3	☁	11	6	5	1,4	1	.
Bad Tölz	654	9	S 1	☁	8	S 2	☁	937	703	13	ENE 2	☁	11	6	4	0,2	4	.
Berchtesgaden	542	8	NE 1	☁	6	NNE 1	☁	950	712	14	ENE 2	☁	13	6	5	2,7	0,3	.
Hohenpeißenberg □	977	6	SW 4	☁	4	SW 3	☁	901	676	12	SW 3	☁	8	4	3	0,6	2	.
Wendelstein □	1730	-0	NW 4	☁	-0	NW 3	☁	822	616	2	NW 2	☁	2	-1	x	0,8	2	100
Zugspitze □	2962	-7	NW 4	☁	-8	NNW 3	☁	701	526	-7	W 4	☁	-2	-8	x	.	7	610
Würzburg	260	12	NW 3	☁	8	E 1	☁	x	x	15	WNW 4	☁	12	7	5	3,6	0,1	.
Nürnberg	312	12	W 2	☁	6	WSW 1	☁	x	x	13	WNW 3	☁	13	4	2	5,3	0,6	.
Hof	568	6	NNE 2	☁	3	C	☁	x	x	7	WNW 2	☁	8	3	1	2,0	0,3	.
Regensburg	339	12	WNW 2	☁	8	C	☁	x	x	14	WNW 3	☁	15	6	4	6,0	0,0	.
Ulm	482	10	WNW 2	☁	8	W 3	☁	x	x	12	WSW 3	☁	14	7	6	3,4	1	.
Friedrichshafen	407	9	SSE 2	☁	8	ESE 1	☁	x	x	12	SSE 3	☁	10	8	8	0,7	3	.
Freiburg/Brtg.	286	14	WSW 2	☁	11	S 1	☁	x	x	18	SW 3	☁	15	8	4	1,3	0,0	.
Feldberg-Schwarzw. □	1496	2	SW 3	☁	2	SW 4	☁	x	x	5	WNW 2	☁	3	1	0	0,2	0,4	F1
Stuttgart	401	11	NW 1	☁	8	C	☁	x	x	15	NW 1	☁	16	8	7	4,1	0,2	.
Frankfurt/Main	112	13	WNW 2	☁	9	W 1	☁	x	x	16	WSW 2	☁	13	8	5	1,8	0,0	.
Essen	128	10	ENE 2	☁	7	E 2	☁	x	x	15	C	☁	11	5	2	.	0,0	.
Hannover	52	9	W 4	☁	5	N 1	☁	x	x	10	NW 2	☁	11	3	-0	6,0	0,0	.
Hamburg	16	7	NW 1	☁	5	NW 2	☁	x	x	11	E 1	☁	13	4	3	6,3	0,2	.
Norderney	22	7	NW 3	☁	6	NW 3	☁	x	x	9	N 2	☁	9	5	4	2,9	0,0	.
Berlin-Dahlem	58	9	NNW 2	☁	6	N 1	☁	x	x	10	WSW 2	☁	12	3	3	3,4	0,0	.

Beobachtungen am 5. V. 62 7 h	Erdbodentemperaturen heute früh in einer Tiefe von				Luftdruck reduziert auf NN in mb	München-Riem Messungen in der freien Atmosphäre am 5. Mai 1962 1 Uhr														
	10 cm	20 cm	50 cm	100 cm		Höhe in km über NN	0,5	0,8	1,0	2,0	3,0	5,0	7,5	9,7	10,0	10,7	11,6	13,0	15,0	25,4
München-Riem	8,7	9,4	9,6	9,0	1014,0	Wind-Richtung	WSW	WSW	WSW	W	WNW	WNW	W	WNW	NW	-	-	-	-	-
Passau	8,4	9,2	8,6	7,7	1012,4	Wind km/h	10	10	20	25	25	130	40	130	40	-	-	-	-	-
Mühldorf	9,1	9,5	10,2	9,6	1013,4	Temp. in °C	5	5	5	-2	-8	-21	-41	-57	-56	-55	-52	-54	-54	-47
Kempten	7,1	7,3	7,9	7,8	1014,9	Rel. Feuchte (%)	84	89	76	100	94	60	83	75	-	-	-	-	-	
						gestern: Temp. in °C	4	9	7	0	-8	-21	-38	-57	-58	-62	-57	-55	-54	-
						Temperaturtagessmittel am 4. 5. 62	Wert		normal		Auf- und Untergang am 6. 5. 62 in München		Sonne: 4, 49 19, 33 6, 43 22, 14		Mond: 6, 43 22, 14					
						Augsburg	9,6	10,2	Mondphase:		2 Tage nach Neumond		Dauer der bürgerlichen Dämmerung:		39 Min.					
						München-Riem	9,0	10,3												

Bemerkungen: