

# Wetterkarte

des Deutschen Wetterdienstes – Amtsblatt des Wetteramtes München

B 7312 A

Postbezug monatl. 2,- DM zuzügl. Zustellgebühr  
Verlagsort: München. Erscheint täglich.

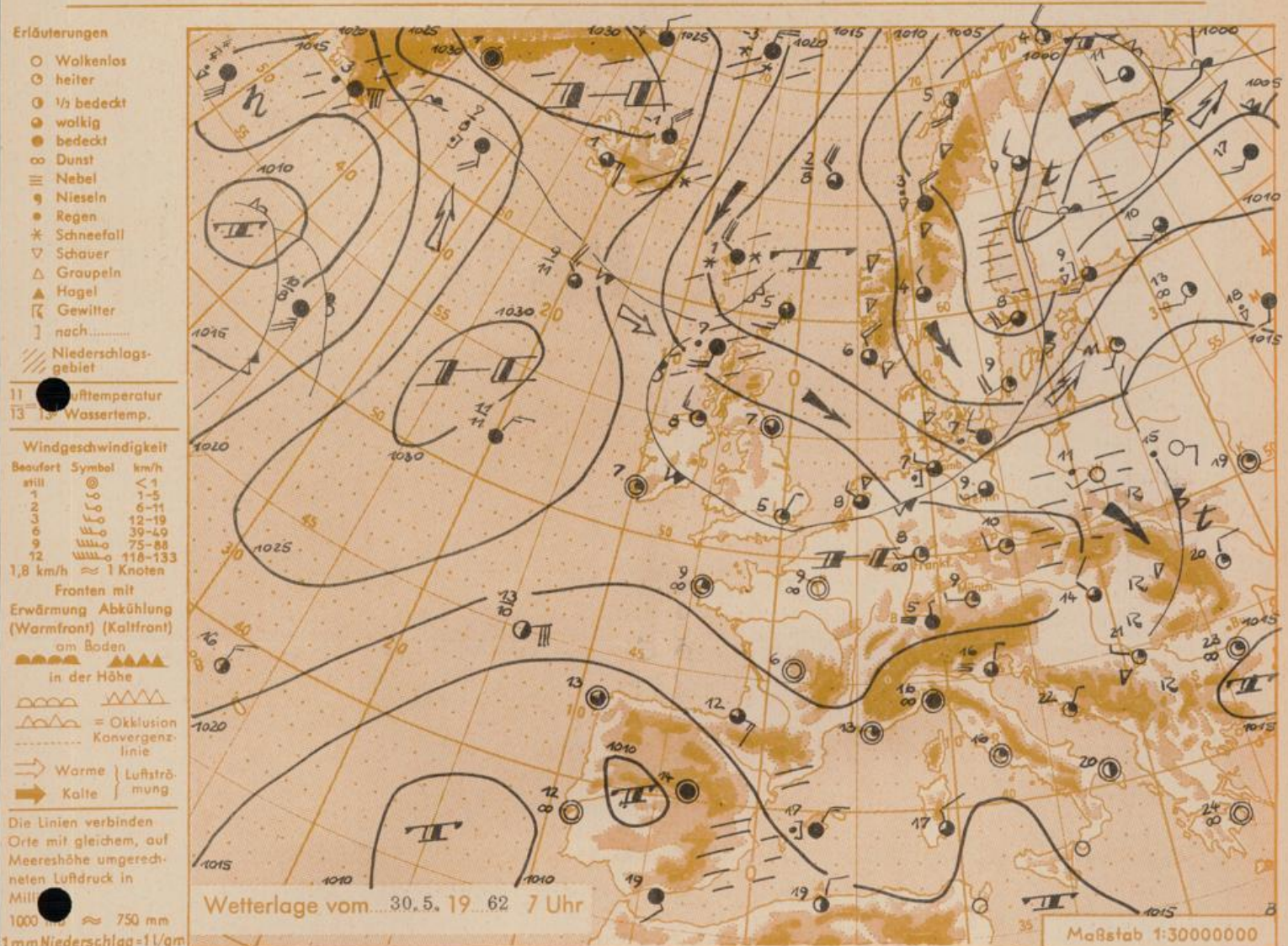
Bei unregelmäßiger Lieferung  
bitte Beschwerden immer an das  
Zustellpostamt richten.

(13b) München 15, Bavariaring 10, Fernruf 5301 23  
Postcheck-Kto. München 87610

13. Jahrgang

Wetterbericht für Donnerstag, 31. Mai 1962

Nummer 150



**Übersicht:** Mit dem Niederschlagsgebiet, das am Dienstag Nachmittag Südbayern von West nach Ost überquerte, sind die Temperaturen in allen Höhen zurückgegangen. Es handelte sich bei diesem Vorgang um Reste der Kaltluft, die in der vergangenen Woche nach Mitteleuropa vorgestoßen war und sich vorübergehend nach Frankreich bewegt hatte. Mit kräftigem Luftdruckanstieg hat sich über Süddeutschland eine flache Hochdruckzone hergestellt, in deren Bereich die Wirksamkeit der kühlen Luft abgeschwächt wird. Die Randstörung des skandinavischen Tiefs, die am Dienstag über den Britischen Inseln erkennbar war, ist bis nach Norddeutschland vorangekommen. Sie wird sich im Süden nur schwach auswirken. Ein weiteres kräftiges Randtief ist über Schottland erkennbar. Es wird südostwärts ziehen. Bei anhaltend hohem Luftdruck über dem Ostatlantik und Island bleibt im großen und ganzen auch in den nächsten Tagen die Zufuhr kühler Luft aus Norden nach Mitteleuropa erhalten.

## Vorhersage für Donnerstag, den 31. Mai und Freitag, den 1. Juni 1962


**Südbayern und Donaugebiet:** Heiter bis wolkig, nur vereinzelte Schauer, im weiteren Verlauf voraussichtlich wieder stärker bewölkt mit einzelnen Niederschlägen. Tagestemperaturen zunächst ansteigend mit Mittagstemperaturen zwischen 15 und 20 Grad, später wieder sinkend. Leichte bis mäßige, im weiteren Verlauf auffrischende Winde aus Südwest bis West.

**Weitere Aussichten:** Im ganzen unbeständig und verhältnismäßig kühl.

Hz.

### Höhenwetterkarte in ca. 5000 m Höhe

(Höhenschichtlinien der 500 mb-Fläche in Dekametern)  
am Mittwoch, 30. Mai 62 1 Uhr




### Dreistündige Druckänderung von 4 - 7 Uhr

und bisherige Zugrichtung der Druckänderungsgebiete  
am Mittwoch, 30. Mai 62



### Vorhersagekarte für

Donnerstag, 31. Mai 62 7 Uhr



Maßstab 1:5000000

Beobachtungen von (□ = Bergstationen)	See- höhe m	Dienstag, 29. 5. 62 17 Uhr			Mittwoch, 30. Mai 62 7 Uhr			13 Uhr			höchste tiefste Temperatur 7-19 h   19-7 h		Sonnenschein- dauer in Std.	Nieder- schlag in mm v. 7-7 h	Schnee- höhe in cm v. 7-7 h				
		Temp. °C	Wind (Bft.)	Wetter	Temp. °C	Wind (Bft.)	Wetter	Temp. °C	Wind (Bft.)	Wetter	29.	29/30							
		Luftdruck in Stationshöhe mb		Temp. °C		Temp. °C		Temp. °C		Temp. °C									
Gr Falkenstein □	1308	4	WSW3	••	3	W 2	≡	••	873	655	7	SW 1	•	11	2	2	6,2	5	.
Passau (Oberhaus)	408	10	WNW3	••	8	S 1	•	••	973	730	15	SW 1	•	17	7	7	3,2	6	.
Kempten	705	6	S 2	•]•	6	S 2	•	•	940	705	14	WNW2	•	15	4	1	2,3	10	.
Augsburg	480	10	SW2	•]•	7	SW 1	•	•	962	722	16	NW2	•	16	6	5	5,0	4	.
München-Stadt	522	9	SSW2	••	9	WSW2	•	•	958	719	16	WNW2	•	17	6	6	4,3	7	.
Mühldorf	400	9	WNW3	••	9	SW 1	•	•	974	730	16	NW 2	•	18	7	6	4,8	8	.
Oberstdorf	812	5	SE 3	••	4	C	•	•	926	695	16	SW 1	•	15	2	1	3,7	10	.
Garmisch-Partenk	704	8	N 1	••	6	S 1	•	•	938	703	16	N 2	•	17	5	4	5,0	11	.
Bad Tölz	654	8	NW 1	••	10	S 3	•	•	944	708	16	NW 2	•	17	7	6	3,6	13	.
Berchtesgaden	542	10	ENE 2	•]•	8	SSW1	•]•	•]•	958	718	16	NE 2	•	18	7	7	5,0	11	.
Hohepeißenberg □	977	4	WSW3	••	6	WSW3	•	•	908	681	14	W 2	•	13	4	2	4,4	7	.
Wendelstein □	1730	0	NNW5	≡•	0	W 4	≡	•	829	622	5	W 3	•	6	-1	x	0,9	12	60
Zugspitze □	2962	-6	W 4	≡•	-8	W 4	≡]•	•	709	531	-5	W 3	•	-1	-8	x	4,3	10	480
Würzburg	260	13	SSW3	•	8	C	•	•	x	x	16	W 3	•	15	7	4	5,7	7	.
Nürnberg	312	12	NW3	•	8	SE 1	•	•	x	x	16	W 3	•	16	4	2	3,3	1	•
Hof	568	11	WSW3	•	6	WSW1	•	•	x	x	13	SSW4	•	12	4	0	3,0	0,1	•
Regensburg	339	11	SW 1	•]•	9	SSW1	•	•	x	x	17	SSW1	•	18	7	5	6,0	0,6	.
Ulm	482	11	SSW3	•	6	SSW2	≡]•	•	x	x	16	SSW3	•	15	4	3	2,6	2	.
Friedrichshafen	407	10	SE 3	•	8	NE 1	•	•	x	x	16	WSW2	•	12	6	3	2,1	3	.
Freiburg/Brsg.	286	13	SW 2	•]•	9	NNW 1	•	•	x	x	19	NW 1	•	17	5	1	2,2	0,1	.
Feldberg-Schwarzw. □	1496	3	WSW3	•	2	SSW 3	•	•	x	x	8	C	•	4	0	-3	2,2	2	FI
Stuttgart	401	12	WSW2	•	8	SW 1	•	•	x	x	16	ENE 1	•	15	5	2	0,7	0,0	.
Frankfurt/Main	112	13	SSW 3	•	8	WSW3	∞	•	x	x	15	WSW3	•	15	5	3	6,2	5	.
Essen	128	14	WNW3	•	8	W 3	•]•	•]•	x	x	10	WNW3	•	14	7	6	4,9	0,1	.
Hannover	52	13	WSW2	•	9	WSW2	∞	•	x	x	10	W 3	•]•	15	7	5	6,0	2	.
Hamburg	16	12	C	•	7	WNW2	•]•	•]•	x	x	•	•	•	15	7	7	4,6	7	.
Norderney	22	11	W 5	•	7	NW 5	•]•	•]•	x	x	10	WNW5	•	14	7	6	11,8	2	.
Berlin-Dahlem	58	14	W 2	•	9	WSW2	•	•	x	x	13	W 4	•]•	16	6	4	4,0	0,0	.

Beobachtungen am 30. 5. 62 <sup>7 h</sup>	Erdbodentemperaturen heute früh in einer Tiefe von				Luftdruck reduziert auf NN in mb	München-Riem Messungen in der freien Atmosphäre am 30. Mai 62 1 Uhr															
	10 cm	20 cm	50 cm	100 cm		Höhe in km über NN	0,5	0,6	1,0	2,0	3,0	5,0	7,5	10,0	11,7	12,4	19,0	21,0	-	-	
München-Riem	10,3	11,2	11,8	11,0	1023,5	Heute	Wind-Richtung	S	S	SW	W	WNW	SW	SW	WSW	-	-	-	-	-	-
Passau	10,9	11,9	11,5	9,8	1023,4	Heute	Wind km/h	5	5	35	25	40	80	130	160	-	-	-	-	-	-
Mühldorf	11,5	12,1	12,6	11,3	1023,2	Heute	Temp. in °C	7	8	5	-1	-7	-17	-34	-50	-54	-50	-52	-54	-	-
Kempten	8,5	9,3	10,0	9,2	1025,0	Heute	Rel. Feuchte (%)	93	75	80	86	93	100	60	43	47	-	-	-	-	-
						gestern:	Temp. in °C	8	9	7	-1	-5	-18	-34	-53	-54	-52	-52	-53	-	-
							Temperaturtagesmittel am 29. 5. 62	Wert		normal		Auf- und Untergang am 31. 5. 62 in München		Sonne:		Mond:					
							Augsburg	8,9	14,9			Mondphase:		Dauer der bürgerlichen Dämmerung:		44		Min.			
							München-Riem	10,4	14,1			2 Tage vor Neumond									

Bemerkungen: Berichtigung zu Wetterkarte Nr. 148: Mühldorf, Wind um 7 Uhr West 2, Erdbodentemperatur in 100 cm 11,5.