

Wetterkarte

des Deutschen Wetterdienstes - Amtsblatt des Wetteramtes München

B 7312 A

Postbezug monatlich 3,25 DM, einschl. Postgebühren.

Verlagsort: München. Erscheint täglich.

Herausgeber: Wetteramt München

Bei unregelmäßiger Lieferung
bitte Beschwerden immer an das
Zustellpostamt richten

Druck u. Verlag: Wetteramt München,
8000 München 15, Bavariaring 10 III

Postscheck-Kto. München 87610 Fernruf 530123

16. Jahrgang

Wetterbericht für

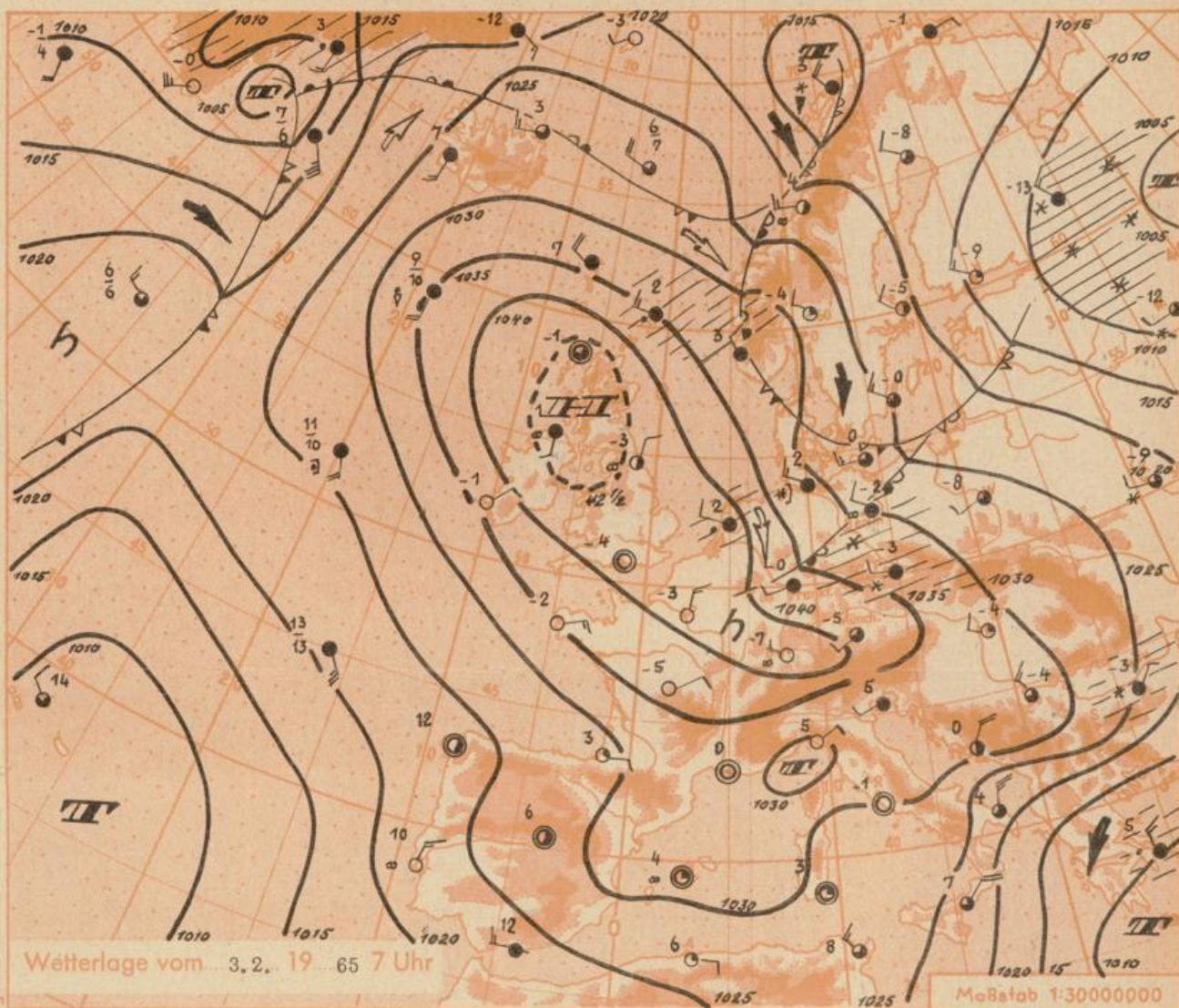
Donnerstag, den 4. Februar 1965

Nummer

34

Erläuterungen

- Wolkenlos
- heiter
- 1/2 bedeckt
- wolkig
- bedeckt
- Dunst
- ≡ Nebel
- Niesel
- Regen
- ✱ Schneefall
- ▽ Schauer
- △ Graupeln
- ▲ Hagel
- ⚡ Gewitter
-] nach ...
- Niederschlags-
gebiet
- 11 Lufttemperatur
- 13 Wassertemp.
- Windgeschwindigkeit
- Beaufort Symbol km/h
- 0 < 1
- 1 1-5
- 2 6-11
- 3 12-19
- 4 20-29
- 5 30-40
- 6 41-50
- 7 51-60
- 8 61-70
- 9 71-80
- 10 81-90
- 11 91-100
- 12 101-110
- 13 111-133
- 1,8 km/h ≈ 1 Knoten
- Fronten mit
- Erwärmung Abkühlung
- (Warmfront) (Kaltfront)
- am Boden
- in der Höhe
- = Okklusion
- Konvergenz-
linie
- Warme Luftströmung
- Kalte Luftströmung
- Die Linien verbinden
- Orte mit gleichem, auf
- Meereshöhe umgerech-
- neten Luftdruck in
- Milli
- 1000 mb ≈ 750 mm
- 1 mm Niederschlag = 1 l/qm



Übersicht: Im Bereich der zu Wochenbeginn eingedrungenen Polarluft hat sich durch Aufklaren der Frost in der Nacht zum Mittwoch allgemein verstärkt. Die tiefsten Temperaturen wurden im Allgäu beobachtet, wo stellenweise (Kempten und Oberstdorf) -16 Grad gemessen wurden. Im Flachland schwankten die Tiefstwerte zwischen -4 und -9 Grad.

Am Rande des mit seinem Schwerpunkt über Schottland liegenden Hochdruckgebietes besteht über Mitteleuropa eine lebhafte Luftströmung aus Nordwest bis Nord. Mit dieser ist aus dem Nordmeer eine Störung rasch nach Südosten gezogen und hat am Mittwoch früh im Norden und Osten Bayerns einige Schneefälle gebracht. Durch Einbeziehung von Meeresluft wird sich dabei die Frostlage abschwächen. Bei unveränderter Lage des nordwesteuropäischen Hochs gelangen weitere Störungen aus dem isländischen Raum auf das Festland.

Vorhersage für Donnerstag, den 4. Februar 1965

Südbayern und Donaugebiet: Wechselnde bis starke Bewölkung, einzelne Schneefälle. Mittagstemperaturen nahe null Grad, nachts meist nur leichter Frost. Auch auf den Bergen Frostabschwächung. Zeitweise etwas auffrischende, auf den Bergen starke Winde aus West bis Nordwest.

Weitere Aussichten: Im ganzen unbeständig, mäßig kalt.

Hz.

Höhenwetterkarte in ca. 5000 m Höhe

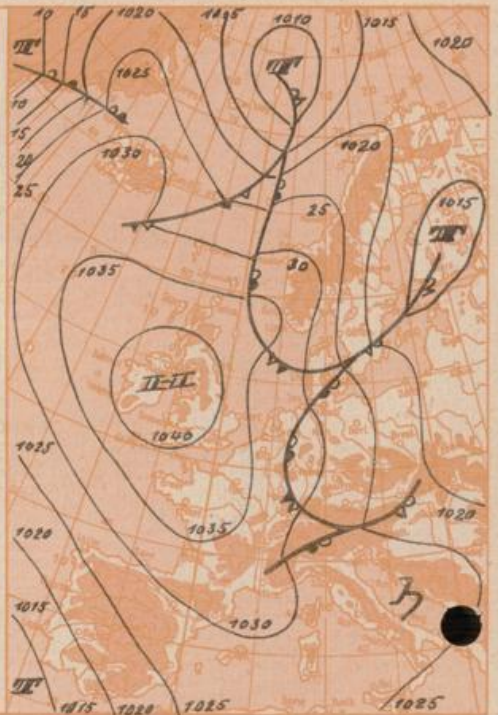
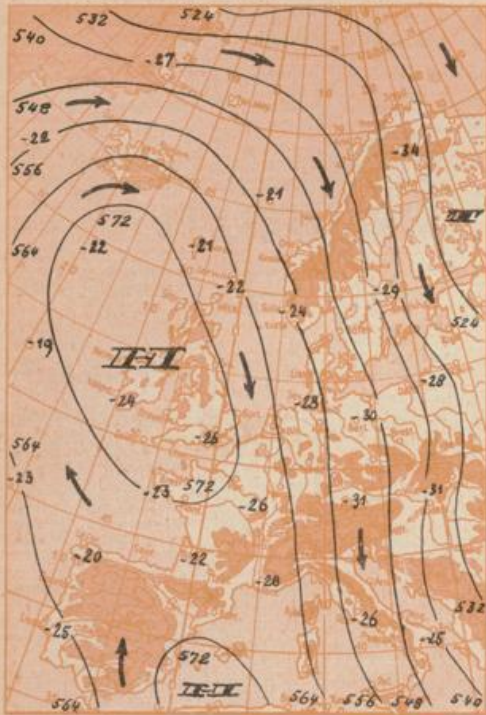
(Höhenschichtlinien der 500 mb-Fläche in Dekametern)
am Mittwoch, 3.2.65 1 Uhr

Dreistündige Druckänderung von 4 - 7 Uhr

und bisherige Zugrichtung der Druckänderungsgebiete
am Mittwoch, 3.2.65

Vorhersagekarte für

Donnerstag, 4.2.65 7 Uhr



Maßstab 1:5000000

Beobachtungen von (□ = Bergstationen)	See- höhe m	Dienstag, 2.2.65 19 Uhr			Mittwoch, den 3. Febr. 65 7 Uhr			Mittwoch, den 3. Febr. 65 13 Uhr			höchste tiefste Temperatur 7-19h 19-7h		Niederschlag in mm v. 7-7h	Schneehöhe in cm 7h				
		Temp. °C	Wind (Bft.)	Wetter	Temp. °C	Wind (Bft.)	Wetter	Temp. °C	Wind (Bft.)	Wetter	2.	2/3						
Gr. Folkenstein □	1308	-11	N 4	* ☉	-9	N 4	* ☉	875	656	-8	NW4	☉ * ☉	-9	-11	x	0.6	4	110
Passau (Oberhaus)	408	-4	NN3	☉	-4	W 2	* ☉	982	736	-3	WNW2	☉ * ☉	-2	-5	-5	2.9	0.1	4
Kempten	705	-8	E 1	☉	-15	E 1	☉	949	712	-5	SSW2	☉	-2	-16	-19	2.1	0.5	10
Augsburg	480	-3	WNW2	☉	-6	W 3	☉	972	729	-2	W 3	☉	-0	-7	-9	5.4	0.2	2
München-Stadt	522	-2	NW2	☉	-5	SW2	☉	968	726	-2	W 3	☉	-1	-6	-7	5.1	0.0	2
Mühldorf	400	-2	W 3	☉	-4	SSW3	☉	984	738	-1	SW3	* ☉	-0	-6	-7	5.2	0.0	1
Oberstdorf	812	-4	C	☉	-15	SW1	☉	935	701	-3	C	☉	0	-16	-20	3.1	1	50
Garmisch-Partenk	704	-4	N 1	☉	-10	C	☉	947	711	-1	SW1	☉	-2	-10	-16	2.5	3	27
Bad Tölz	654	-4	WSW1	☉	-9	SE1	☉	954	715	-2	W 2	☉	-2	-9	-19	0.2		25
Berchtesgaden	542	-3	SW2	* ☉	-10	WSW1	☉	967	725	-2	ENE1	☉	-1	-10	-14		0.1	32
Hohenpeißenberg □	977	-7	NW2	☉	-9	WSW3	☉	915	686	-5	WNW2	☉	-4	-9	-15	2.6	0.0	27
Wendelstein □	1833	+13	WNW4	* ☉	-14	WNW3	☉	820	615	-12	WNW4	☉	-11	-14	-18		2.7	175
Zugspitze □	2962	-19	N 4	☉	-16	N 5	☉	705	529	-16	WNW7	☉	-19	-19	x	4.8	6	405
Würzburg	260	-2	W 3	☉	-2	WNW3	☉	x	x	-0	W 5	* ☉	-0	-3	-4	8.6		
Nürnberg	312	-2	WNW2	☉	-1	W 2	* ☉	x	x	-1	W 3	* ☉	-1	-3	-3	6.4	0.3	
Hof	568	-5	WNW3	☉	-4	WSW3	* ☉	x	x	-2	W 4	* ☉	-3	-5	-6	6.8	1	27
Regensburg	339	-3	WNW2	☉	-3	W 3	* ☉	x	x	-1	W 3	☉	-1	-4	-5	4.6	0.0	F1
Ulm	482	-4	NW2	☉	-7	SW3	☉	x	x	-2	SSW3	☉	-1	-9	-10	7.3		F1
Friedrichshafen	407	-1	E 1	☉	-6	NNE1	☉	x	x	-1	W 1	☉	3	-6	-8	5.0	0.0	F1
Freiburg/Brsg.	286	-0	NNW1	☉	-5	C	☉	x	x	-1	W 1	☉	4	-6	-8	7.0	0.0	
Feldberg-Schwarzw. □	1496	-6	ENE5	☉	-6	NW2	☉	x	x	-6	W 4	☉	-6	-7	-16	9.0	0.1	120
Stuttgart	401	-2	N 1	☉	-5	WSW2	☉	x	x	-1	WSW2	* ☉	-0	-6	-10	2.6	0.0	4
Frankfurt/Main	112	-1	WSW2	☉	-0	W 2	☉	x	x	1	W 3	☉	3	-2	-5	8.7		F1
Eisen	128	-1	W 2	☉	1	NW2	☉	x	x	1	NNW2	* ☉	2	-1	-1	4.6		
Hannover	52	1	W 4	* ☉	1	W 4	* ☉	x	x	1	W 4	☉	1	1	0	3.9	0.2	4
Hamburg	16	2	W 4	☉	2	WNW3	* ☉	x	x	4	NW4	☉	2	-0	-1	2.5	1	F1
Norderney	22	3	NW5	☉	3	WNW5	☉	x	x	4	WNW5	☉	4	3	2	0.8	0.2	
Berlin-Dahlem	58	-1	W 3	☉	-3	NW3	☉	x	x	0	W 2	* ☉	1	-4	-6	7.3		3

Beobachtungen am 3.2.65 7h	Erdbodentemperaturen heute früh in einer Tiefe von				Luftdruck reduziert auf NN in mb	München-Riem Messungen in der freien Atmosphäre am 3.2.65 1 Uhr														
	10 cm	20 cm	30 cm	100 cm		Höhe in km über NN	0.5	0.7	1.0	2.0	2.4	3.0	5.0	7.5	9.0	10.0	11.6	14.8	20.0	21.5
München-Riem	0.3	0.5	1.5	2.5	1039.2	Wind-Richtung	WSW	WSW	WNW	WNW	WNW	N	N	N	N	-	-	-	-	-
Passau	-0.3	0.5	1.6	3.0	1036.7	Wind km/h.	10	10	25	45	45	80	100	130	130	-	-	-	-	-
Mühldorf	-0.1	0.2	1.2	2.7	1038.1	Temp. in °C	-7	-4	-6	-12	-15	-12	-28	-44	-56	-58	-53	-60	-64	-63
Kempten	0.4	1.0	2.3	3.4	1044.7	Rel. Feuchte (%)	86	84	73	44	42	18	44	40	42	-	-	-	-	-
						gestern Temp. in °C	-2	-4	-4	-11	-15	-19	-32	-44	-43	-44	-49	-56	-66	-61
						Temperaturlagemittel am	2.2.65		Auf- und Untergang am 4.2.65 in München											
						Wert	normal		Sonne: 7.39 17.19 Mond: 9.19 20.13											
						Augsburg	-3.6	-1.3	Mondphase:											
						München-Riem	-4.1	-1.8	3 Tage nach Neumond Dauer der bürgerlichen Dämmerung: 37 Min.											

Bemerkungen: Berichtigung zu WK 33, Garmisch-Partenkirchen, 1.2.65, Maximum +1 Grad.