

Wetterkarte

des Deutschen Wetterdienstes - Amtsblatt des Wetteramtes München

B 7312 A

Postbezug monatlich 3,25 DM, einschl. Postgebühren.

Verlagsort: München. Erscheint täglich.

Herausgeber: Wetteramt München

Bei unregelmäßiger Lieferung
bitte Beschwerden immer an das
Zustellpostamt richten

Druck u. Verlag: Wetteramt München,

8000 München 15, Bavariaring 10 III

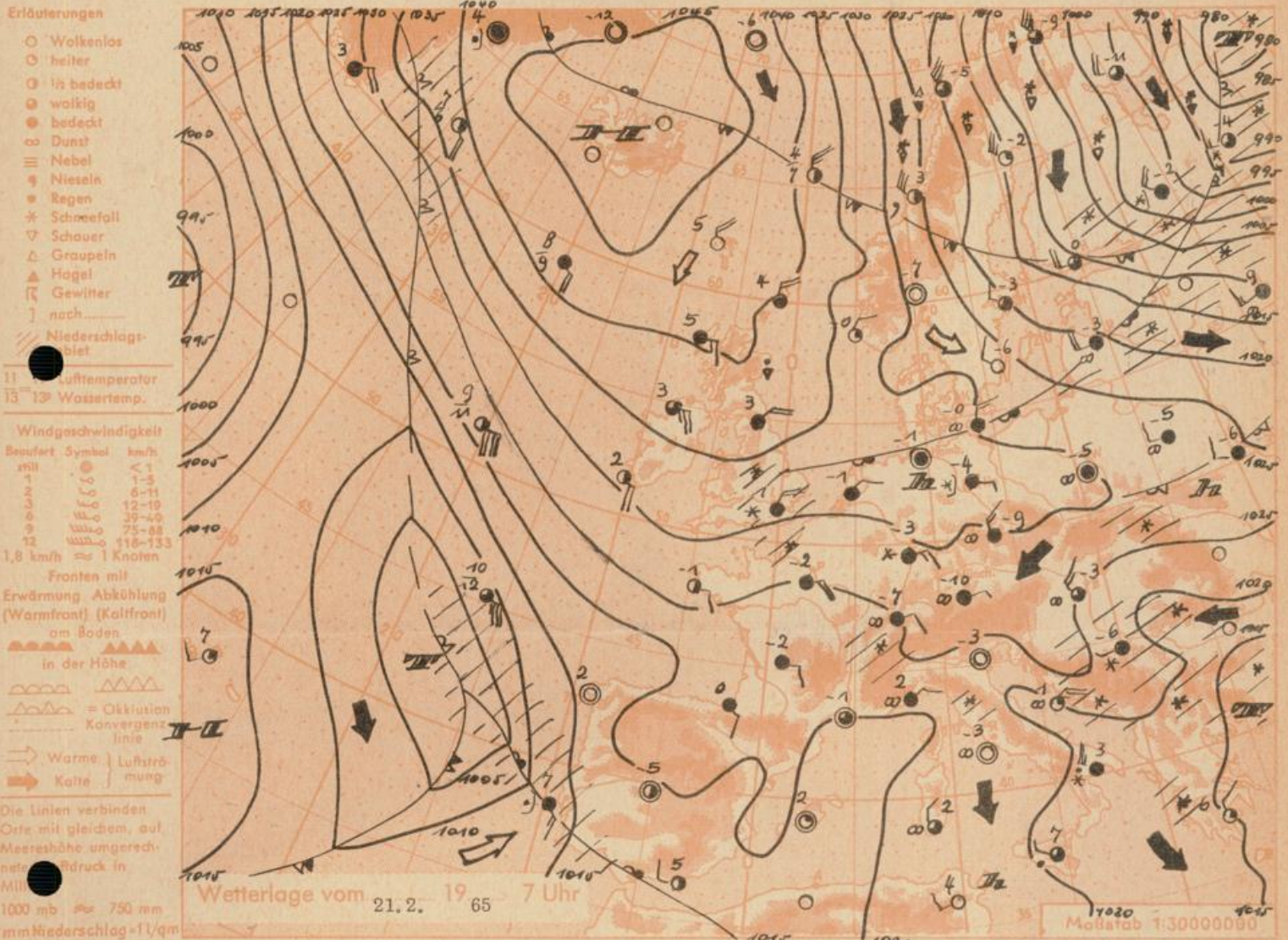
Postcheck-Kto. München 87610 Fernruf 5301 23

16. Jahrgang

Wetterbericht für

Montag, 22. Februar 1965

Nummer 52



Übersicht: Das Zentrum des wetterbestimmenden Hochs liegt jetzt über Island. Sein in den letzten beiden Tagen nach Skandinavien gerichteter Ausläufer schwenkte südwärts nach Deutschland ein und brachte auch Bayern verbreitet Aufheiterung. Damit sanken die Tiefsttemperaturen in der Nacht zum Sonntag im Tal und Flachland bis unter -15 Grad und lagen häufig tiefer als die Temperaturen auf den Bergen.

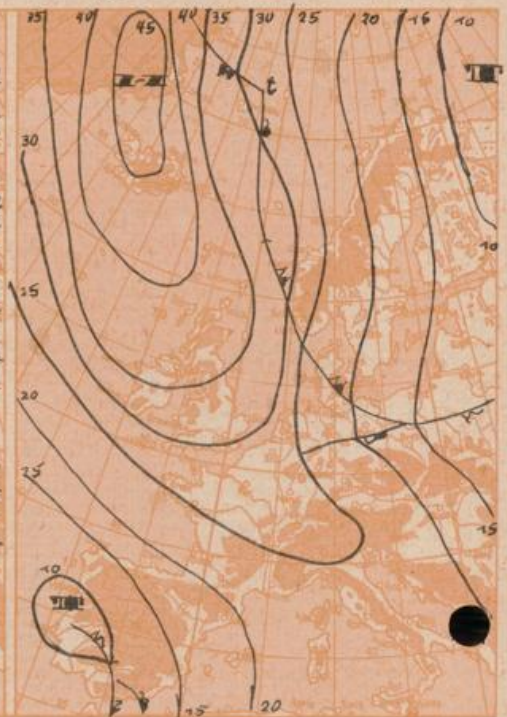
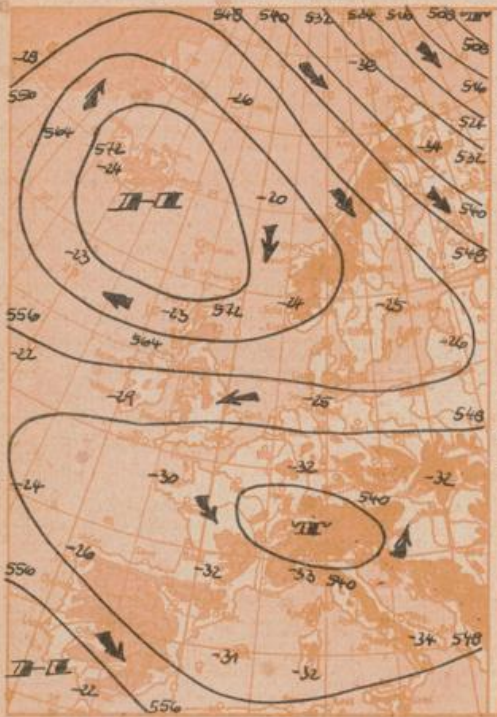
Unter der Wirkung des über dem Eismeer nach Osten und Südosten gezogenen kräftigen Tiefs wird der Hochdruckausläufer von Norden her abgebaut, während gleichzeitig kalte Meeresluft von Skandinavien nach Deutschland vordringt. Die Gesamtwetterlage wird daher wieder allmählich leicht unbeständig.

Vorhersage für Montag, den 22. und Dienstag, den 23. Februar 1965:

Südbayern und Donaugebiet: Am Montag teilweise anhaltend neblig-trüb, sonst heiter und noch sehr kalt. Am Dienstag vorherrschend stark bewölkt, mitunter Schneefall und allmähliche Frostabschwächung. Leichte, im Hochgebirge kräftige Winde aus Nordost bis Nordwest.

Weitere Aussichten: Im ganzen unbeständig, mässige Frostlage.

Schn.



Maßstab 1:5000000

Beobachtungen von (□ = Bergstationen)	Seehöhe m.	Samstag, 20.2.65 19 Uhr				Sonntag, 21. Februar 1965 7 Uhr				13 Uhr				höchste Tiefere Temperatur		höchste Temp. d. Bodenn.		Sonnenscheindauer		Niederschlag		Scheinhöhe	
		Temp. °C	Wind (Bf.)	Wetter	Temp. °C	Wind (Bf.)	Wetter	Temp. °C	Wind (Bf.)	Wetter	20. 19 h	20/21 19-7 h	20/21.	20.	20/21.	20.	20/21.	21.	20.	20/21.	21.		
Gr. Falkenstein □	1308	-13	E3	* ●	-10	ENE4	○	869	652	-4	NW2	○	-12	-14	-16	.	1	180					
Passau (Oberhaus)	408	-7	E2	○	-15	NE1	○	976	732	-5	WNW1	○	-3	-15	-20	2,6	0,0	23					
Kempten	705	-6	ENE2	●	-10	S1	●	940	705	-7	ENE1	○	-4	-11	-14	0,4	0,1	43					
Augsburg	480	-5	ENE3	●	-11	NNE1	●	965	724	-6	ENE2	○	-3	-12	-17	2,0	0,3	19					
Münster-Stadt	522	-5	NE3	●	-10	ENE1	●	960	720	-5	N2	●	-4	-11	-11	.	.	26					
Mühldorf	400	-7	NNE2	○	-12	E1	○	977	733	-6	NNE1	○	-3	-15	-23	1,9	.	23					
Oberstdorf	812	-6	N1	* ●	-16	C	●	926	695	-8	C	○	-3	-17	-22	5,0	0,1	100					
Garmisch-Partenk	704	-6	NNE3	* ●	-13	C	●	939	704	-7	NNE2	○	-4	-13	-17	.	1	70					
Bad Tölz	654	-6	E2	○	-18	C	●					○	-4	-18	-21	3,8	0,0	80					
Berchtesgaden	542	-5	W1	○	-15	N1	○	959	719	-5	NE2	○	-3	-15	-19	2,5	0,0	70					
Hohenpeißenberg □	977	-9	NNE4	●	-13	S1	●	906	680	-7	WSW1	○	-7	-14	-15	0,8	0,1	70					
Wendelstein □	1833	-8	SE3	○	-11	ESE2	○	813	610	-7	E2	○	-7	-13	-18	4,2	1	330					
Zugspitze □	2962	-18	SE1	○	-17	ESE2	○	698	524	-14	SE3	○	-15	-18	.	5,4	.	540					
Würzburg	260	-4	NE 4	○	-5	ENE3	○	X	X	-4	ENE2	○	-2	-5	-5	0,6	0,0						
Nürnberg	312	-5	NE2	* ●	-13	NE2	○	X	X	-3	W 2	○	-2	-13	-15	0,4	0,0						
Pof.	568	-8	NE3	●	-9	NE 2	●	X	X	-7	NNE2	○	-7	-10	-10	.	.	48					
Regensburg	339	-5	NE 3	* ●	-13	NW 1	○	X	X	-5	NNE 2	○	-3	-13	-16	4,1	0,0	8					
Ulm	482	-5	NE 3	●	-10	NE 3	●	X	X	-7	NE 2	○	-4	-10	-12	0,3	0,1	17					
Friedrichshafen	407	-4	NE 3	○	-8	NNE 3	○	X	X	-4	NNE 2	○	-1	-8	-9	2,3	0,0	14					
Freiburg/Brsg.	286	-3	N 3	○	-6	E 2	○	X	X	-2	NW 2	○	-0	-6	-7	2,4	0,0	3					
Feldberg-Schwarzw. □	1496	-13	ENE 8	* ●	-10	ESE 5	○	X	X	-2	N 1	○	-11	-14	-15	1,0	4	200					
Stuttgart	401	-4	NE 2	* ●	-8	NE 2	○	X	X	-5	ENE 1	○	-3	-9	-10	0,4	0,2	7					
Frankfurt/Main	112	-3	E 3	○	-3	ENE 3	* ●	X	X	-2	SE 2	○	-0	-3	-4	1,5	0,0	FL					
Eisen	128	-2	E 5	* ●	-3	ESE 3	* ●	X	X	-0	ESE 2	○	-0	-3	-4	3,8	0,0	.					
Hannover	52	-1	ENE 2	* ●	-3	E 1	○	X	X	-2	SE 1	○	-1	-3	-3	0,6	0,0	1					
Hamburg	16	-0	NE 3	○	-1	C	○	X	X	-1	C	○	1	-1	-2	.	.	FL					
Norderney	22	-0	NE 6	○	0	ENE 3	○	X	X	-0	WSW1	* ●	0	-0	-1	3,8	0,0	FL					
Berlin-Dahlem	58	-2	E 2	* ●	-4	E 1	* ●	X	X	-3	W 2	* ●	-1	-4	-4	.	.	2					

Beobachtungen am 21.2.65 7 h	Erdbodentemperaturen heute früh in einer Tiefe von				Luftdruck reduziert auf NN in mb	München-Riem Messungen in der freien Atmosphäre am 21.2.1965 1 Uhr														
	10 cm	20 cm	30 cm	100 cm		Höhe in km über NN	0,5	1,0	1,6	1,8	3,0	5,0	7,5	7,9	9,4	11,4	12,1	15,9	22,1	26,7
München-Riem	0,0	0,1	1,2	2,2	1029,3	Heute	Wind-Richtung	E	E	E	ESE	SE	ESE	ESE	ESE	-	-	-	-	-
Passau	-0,4	0,4	1,4	2,5	1029,5	Temp. in °C	10	20	20	15	15	35	60	60	-	-	-	-	-	-
Mühldorf	-0,2	0,1	0,8	2,4	1029,1	Ref. Feuchte (%)	-12	-8	-9	-8	-15	-30	-52	-55	-52	-54	-51	-59	-56	-58
Kempten	-0,2	0,4	1,7	2,8	1027,8	gestern's Temp. in °C	92	67	55	50	48	37	43	47	-	-	-	-	-	-
Bemerkungen: Berichtigung zur Wetterkarte Nr. 50; Luftdruck Zugspitze = 697 mb.						Temperaturtagessumme am 20.2.65 Wert normal														
Berichtigung zur Wetterkarte Nr. 51; Datum unter Vorhersagekarte muss heißen: Sonntag, 21.2.65.						Auf- und Untergang am 22.2.65 in München: 7,10 17,47 0,29 10,16														
						Mandphase: 1 Tag vor letztem Viertel														
						Dauer der bürgerlichen Dämmerung: 34 Min.														