

# Wetterkarte

des Deutschen Wetterdienstes – Amtsblatt des Wetteramtes München

B 7312 A

Postbezug monatlich 3,25 DM, einschl. Postgebühren.

Verlagsort: München. Erscheint täglich.

Herausgeber: Wetteramt München

Bei unregelmäßiger Lieferung  
bitte Beschwerden immer an das  
Zustellpostamt richten

Druck u. Verlag: Wetteramt München,

8000 München 15, Bavariaring 10 III

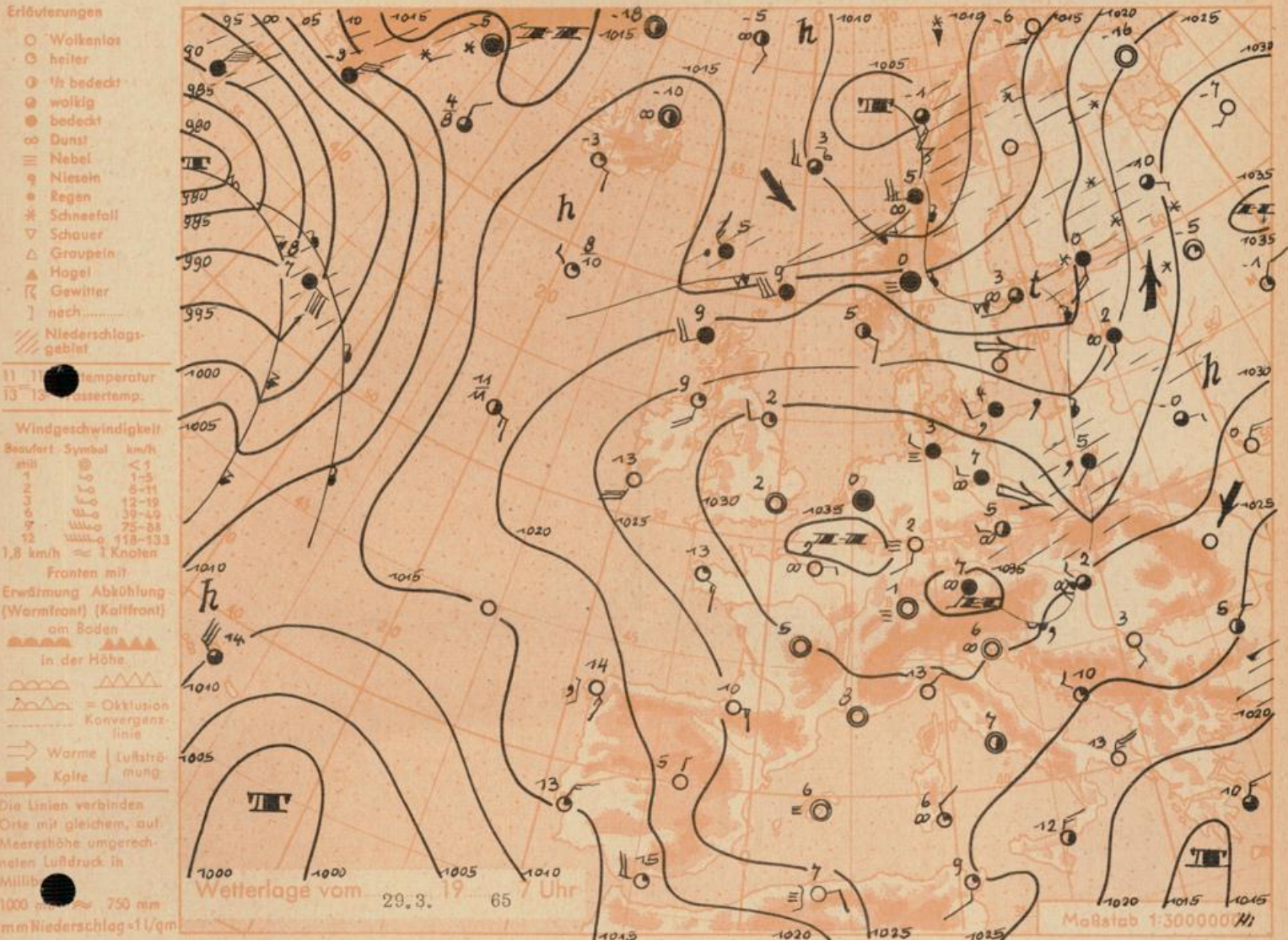
Postcheck-Kto. München 87410 Fernruf 530123

16. Jahrgang

Wetterbericht für

Dienstag, den 30. März 1965

Nummer 88



**Übersicht:** In Bayern herrschte am Sonntag überwiegend trübes Wetter, und verbreitet kam es noch zu Niederschlägen, deren Ergiebigkeit meistenorts unter 5 mm blieb, nur von Berchtesgaden wurde 3 cm gemeldet. In der Nacht kam es dann besonders im nördlichen Bayern nach Aufklaren vielfach zu Nebelbildung.

Das kräftige Hochdruckgebiet hat sich von Frankreich nach Deutschland ausgebreitet. Damit konnte sich die wärmere Luft, deren Vordringen gestern das trübe und regnerische Wetter gebracht hatte, weiter nach Osten durchsetzen.

Das über dem Nordmeer liegende Tiefdruckgebiet weist über Skandinavien kräftigen Luftdruckfall auf und wird sich ostwärts bewegen. Ihm folgt kräftiger Druckanstieg nach, sodaß die kalte Luft seiner Rückseite weiter südostwärts vorstoßen kann, wahrscheinlich wird sie besonders das östliche Mitteleuropa erreichen.

## Vorhersage für Dienstag, den 30. März 1965

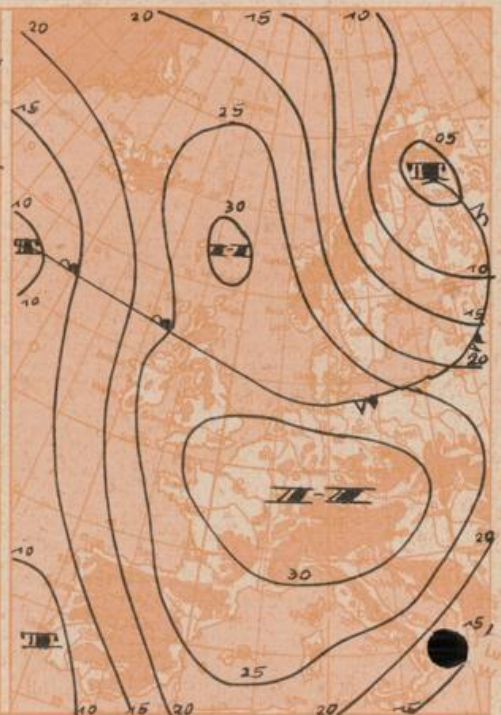
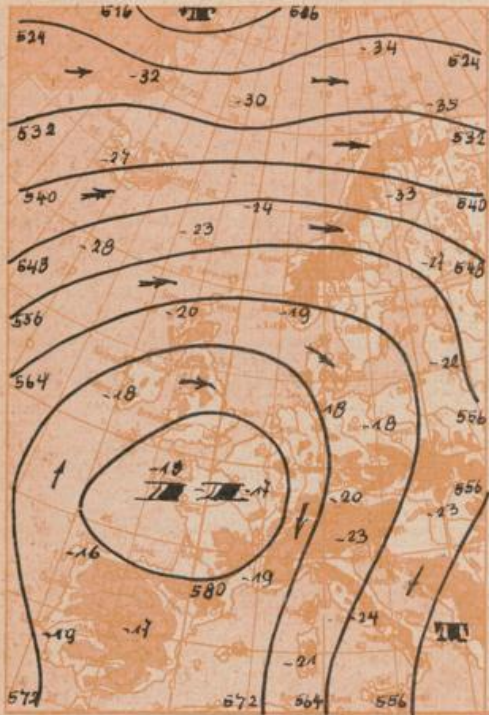
**Südbayern und Donaugebiet:** Besonders nachts und morgens gebietsweise neblig oder stark dunstig. Im übrigen wolkig bis heiter, trocken und zunehmende Tageserwärmung, Frostgrenze in den Alpen auf 2000 bis 2500 m ansteigend. In allen Höhen meist nur leichter Wind aus wechselnder Richtung.

**Weitere Aussichten:** Mild und trocken.

Höhenwetterkarte in ca. 5000 m Höhe  
(Höhensichtlinien der 500 mb-Fläche in Dekametern)  
am Montag, 29.3.65 1 Uhr

Dreistündige Druckänderung von 4-7 Uhr  
und bisherige Zugrichtung der Druckänderungsgebiete  
am 29. März 1965

Vorhersagekarte für  
Dienstag, 29.3.65 7 Uhr



Maßstab 1:5000000

Beobachtungen von (□ = Bergstationen)	Seehöhe m	Sonntag, 28.3.65 19 Uhr				Montag, den 29. März 1965 7 Uhr				13 Uhr				Schnee-Höhe Temperatur 28.3.65 (19-7h)			Niederschlag 28.3.65 (19-7h)			Schnee-Höhe in cm 29.3.65
		Temp. °C	Wind (ft.)	Wetter	Temp. °C	Wind (ft.)	Wetter	Temp. °C	Wind (ft.)	Wetter	28.	28/29	28/29	28.	28/29	29.				
Gr. Falkenstein □	1308	1	NW5	☉	1	NW2	☉	882	661	3	NW2	☉	1	1	0	.	0,3	140		
Passau (Oberhaus)	408	7	WNW1	☉	6	W 1	☉	984	738	11	WNW1	☉	8	6	6	.	0,5	.		
Kempten	705	9	NW1	☉	5	SSE1	☉	949	712	11	C	☉	10	4	1	.	.	.		
Augsburg	480	9	NW1	☉	6	SW1	☉	973	730	12	ENE2	☉	10	5	5	.	0,1	.		
München-Stadt	522	9	NW1	☉	7	SSW1	☉	969	727	11	C	☉	9	7	6	.	0,3	.		
Möhdorf	400	9	W 1	☉	6	SW1	☉	985	739	11	N 1	☉	9	5	5	.	0,4	.		
Oberstdorf	812	6	NE1	☉	2	S 1	☉	937	703	11	SE1	☉	10	1	-1	1,8	0,1	34		
Garmisch-Partenkirchen	704	9	N 1	☉	5	C	☉	948	711	13	NNE2	☉	9	5	4	.	0,1	F1		
Bad Tölz	654	7	E 1	☉	5	ESE1	☉	955	716	11	N 2	☉	8	4	4	.	0,3	.		
Berchtesgaden	542	5	SW1	☉	4	C	☉	969	727	9	C	☉	7	3	3	.	1,3	F1		
Hohenpeißenberg □	977	5	N 2	☉	4	W 3	☉	917	688	10	WSW2	☉	7	3	3	.	0,1	6		
Wendelstein □	1833	0	NW4	☉	-0	W 3	☉	827	620	0	SW3	☉	0	-1	-1	.	1,0	230		
Zugspitze □	2962	-5	N 2	☉	-5	N 4	☉	716	537	-2	N 3	☉	-4	-8	.	0,3	470			
Würzburg	260	9	W 2	☉	2	NW1	☉	x	x	14	NW2	☉	10	2	1	.	.	.		
Nürnberg	312	9	W 1	☉	3	C	☉	x	x	14	NW2	☉	11	3	2	.	0,5	.		
Hof	568	6	W 2	☉	6	S 1	☉	x	x	11	SSW2	☉	7	6	6	.	0,4	.		
Regensburg	339	9	NW1	☉	6	SW1	☉	x	x	13	S 1	☉	10	6	6	.	0,1	.		
Ulm	482	9	N 1	☉	6	NW1	☉	x	x	12	SE2	☉	10	6	5	.	.	.		
Friedrichshafen	407	12	N 1	☉	4	N 2	☉	x	x	13	W 2	☉	13	4	2	4,2	0,3	.		
Freiburg/Brsg.	286	14	N 1	☉	4	C	☉	x	x	16	NW2	☉	16	3	0	3,7	.	.		
Feldberg-Schwarzw. □	1496	3	N 2	☉	4	NE6	☉	x	x	7	NW4	☉	5	1	-2	5,5	.	130		
Stuttgart	401	10	SW1	☉	2	C	☉	x	x	15	E 1	☉	11	2	-1	.	.	.		
Frankfurt/Main	112	11	SE1	☉	2	S 2	☉	x	x	14	NNE4	☉	14	0	-1	4,4	.	.		
Essen	198	15	NW1	☉	3	SW1	☉	x	x	16	NE1	☉	16	3	-1	5,4	.	.		
Hannover	52	11	WSW2	☉	3	W 3	☉	x	x	14	WSW2	☉	14	2	0	0,3	.	.		
Hamburg	16	11	NW2	☉	3	NW3	☉	x	x	16	WNW3	☉	15	2	2	6,0	.	.		
Norderney	22	6	W 5	☉	5	SW3	☉	x	x	13	SW3	☉	10	5	4	7,2	.	.		
Berlin-Dahlem	58	12	WSW2	☉	7	W 2	☉	x	x	13	NW2	☉	13	7	4	0,9	0,2	.		

Beobachtungen am	Erdbodentemperaturen heute früh in einer Tiefe von				Luftdruck reduziert auf NN in mb	München-Riem Messungen in der freien Atmosphäre am 29. März 1965 - 1 Uhr												
	10 cm	20 cm	50 cm	100 cm		Höhe in km über NN	0,5	1,0	2,0	3,0	5,0	7,5	10,0	12,0	15,0	20,0	22,0	25,5
29.3.65 7h																		
München-Riem	5,3	5,4	5,0	4,1	1034,9													
Passau	5,4	5,3	4,0	3,1	1033,9													
Möhdorf	6,1	6,0	5,1	4,1	1035,0													
Kempten	5,1	5,3	4,5	3,8	1035,7													

Bemerkungen: