

Wetterkarte

des Deutschen Wetterdienstes - Amtsblatt des Wetteramtes München

B 7312 A

Postbezug monatlich 3,25 DM, einschl. Postgebühren.
Verlagsort: München. Erscheint täglich.

Bei unregelmäßiger Lieferung
bitte Beschwerden immer an das
Zustellpostamt richten

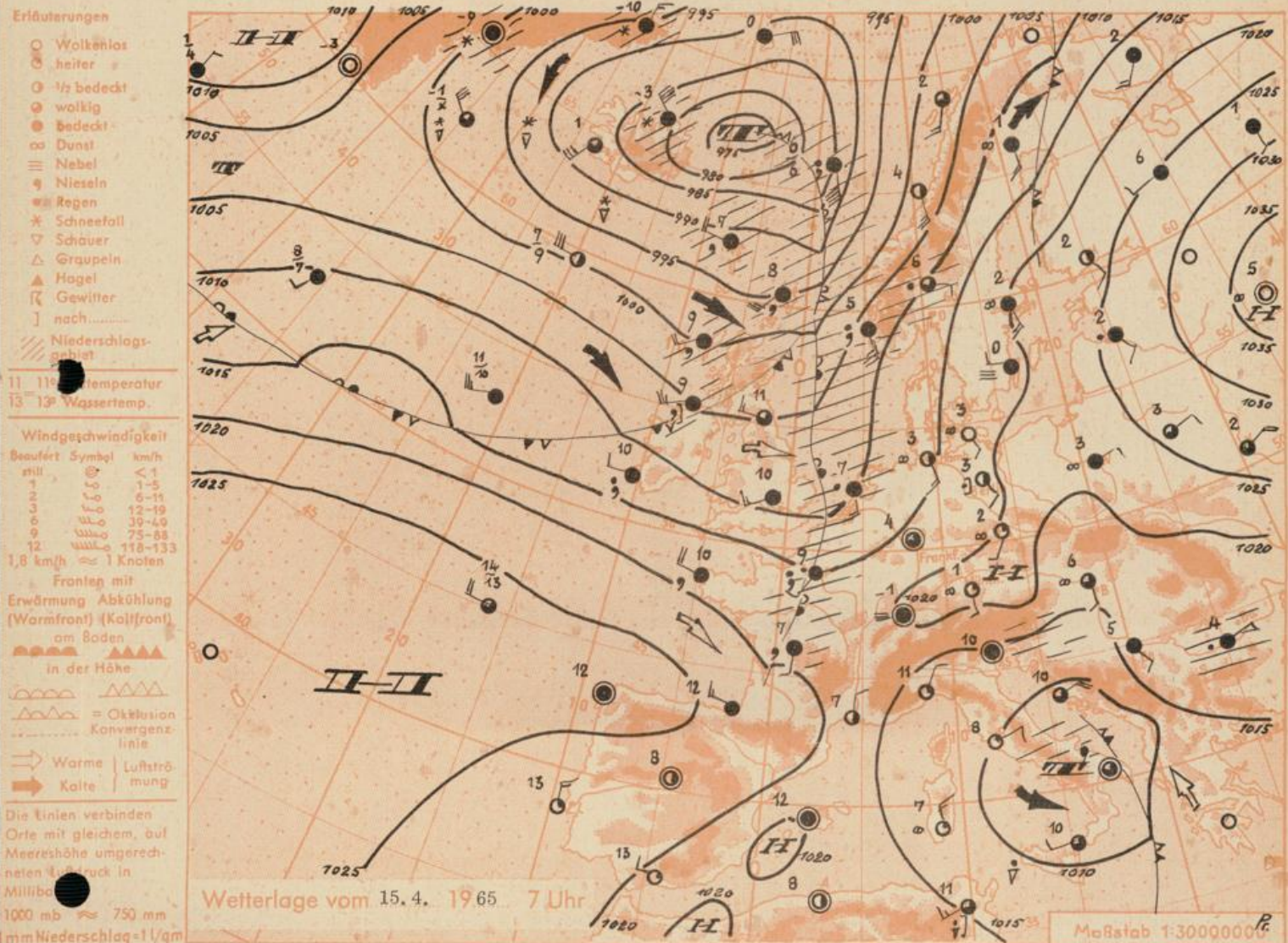
Druck u. Verlag: Wetteramt München,
8000 München 15, Bavariaring 10 III
Postcheck-Kto. München 87610, Fernruf 5301 23

16. Jahrgang

Wetterbericht für

Freitag, den 16. April 1965

Nummer 105



Übersicht: Mit dem Luftdruckanstieg der letzten beiden Tage konnte sich über Süddeutschland eine flache Hochdruckzone aufbauen. Bei nachlassender Niederschlagstätigkeit klarte es in der Nacht zum Donnerstag auf. Dabei sanken die Temperaturen durch Ausstrahlung vielfach bis unter den Gefrierpunkt.

Die Hochdruckzone erfährt nun wieder einen raschen Abbau. Das gestern südlich von Island liegende Tiefdruckgebiet hat sich nordostwärts bewegt. Mit ihm werden an seinem Rand zunächst mildere Meeresluftmassen nach Mitteleuropa geführt. Dabei kam es bereits am Donnerstag früh durch Aufgleiten der Warmluft an der vorgelagerten Kaltluft in Westdeutschland zu Regenfällen. Späterhin folgt von Nordwesten her wieder kältere Meeresluft nach. Die Gesamtwetterlage bleibt somit in den nächsten Tagen unbeständig.

Vorhersage für Freitag, den 16. und Samstag, den 17. April 1965

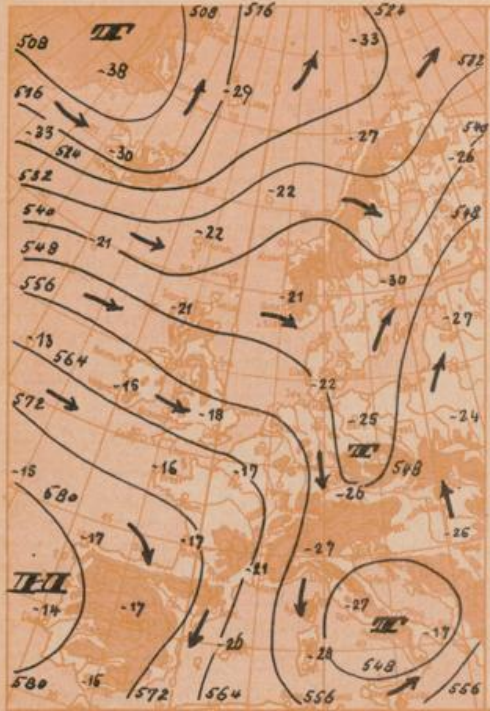
Südbayern und Donaugebiet: Vorherrschend stark bewölkt, wiederholt Niederschläge, später mehr als Schauer. Schneefallgrenze vorübergehend bis etwa 1500 m steigend, später wieder sinkend. Mittagstemperaturen zunächst etwas über 10 Grad, am Samstag eher wieder etwas tiefer. Zeitweise auffrischende, auf den Bergen stärkere Winde aus West bis Nordwest.

Weitere Aussichten: Im ganzen unbeständig und ziemlich kühl.

HZ.

Höhenwetterkarte in ca. 5000 m Höhe

(Höhensichtlinien der 500 mb-Floche in Dekametern) am Donnerstag, 15. 4. 65 1 Uhr



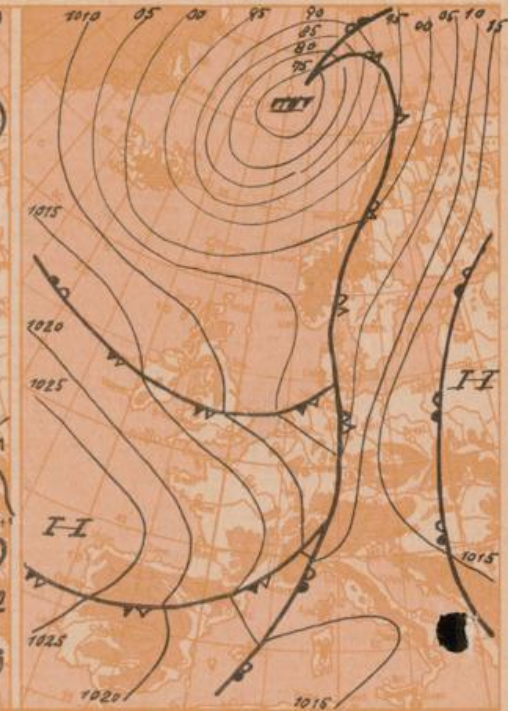
Dreistündige Druckänderung von 4 - 7 Uhr

und bisherige Zugrichtung der Druckänderungsgebiete am Donnerstag, 15. April 1965



Vorhersagekarte für

Freitag, 16. April 65 7 Uhr



Maßstab 1:5000000

Beobachtungen von (□ = Bergstationen)	See-höhe m	Mittwoch, 14. 4. 65 19 Uhr			Donnerstag, den 15. April 1965 7 Uhr			13 Uhr			Höchste tiefste Temperatur 7-19h (19-7h)		Sonnenschein-dauer in Std.	Niederschlag in mm v. 7-7h	Schneehöhe in cm 7h			
		Temp. °C	Wind (Bff.)	Wetter	Temp. °C	Wind (Bff.)	Wetter	Temp. °C	Wind (Bff.)	Wetter	14.	14/15 14/15						
Gr. Falkenstein □	1308	-0	NNE4	☉	-2	W 2	☉	867	651	6	SSW4	☉	3	-4	-6	2.7	90	
Passau (Oberhaus)	408	5	W 2	☉	2	NNW1	☉	969	727	10	WSW2	☉	9	2	-0	5.3	0.5	
Kempten	705	3	SSW1	☉	-2	SSE1	☉	934	700	10	SSE2	☉	7	-3	-5	1.9	1	
Augsburg	480	8	NW2	☉	-0	S 2	☉	957	718	11	SSE2	☉	10	-0	-1	8.2	.	
München-Stadt	522	8	WNW1	☉	1	S 1	☉	953	715	11	SSW2	☉	9	-1	-1	3.8	0.0	
Mühdorf	400	8	N 1	☉	-0	S 1	☉	968	726	11	NE1	☉	10	-0	-3	6.2	.	
Oberstdorf	812	3	SSE2	☉	-4	S 1	☉	921	691	10	S 2	☉	7	-4	-7	3.0	6	
Garmisch-Partenk	704	2	NNE1	☉	-1	SSW2	☉	933	700	10	E 1	☉	7	-2	-3	1.0	3	
Bad Tölz	654	4	E 1	☉	1	S 1	☉	940	705	11	SSE1	☉	7	-0	-2	3.0	1	
Berchtesgaden	542	5	WSW1	☉	2	C	☉	953	715	9	SE1	☉	5	1	-1	.	5	
Hohenpeißenberg □	977	2	S 3	☉	-0	SSE2	☉	902	677	7	N 1	☉	4	-1	-4	2.4	0.0	
Wendelstein □	1834	-5	N 3	☉	-7	SSE2	☉	812	609	-2	NW1	☉	-4	-7	-10	.	4	170
Zugspitze □	2962	-13	N 1	☉	-14	ENE1	☉	700	525	-8	W 1	☉	-11	-16	X	.	8	450
Würzburg	260	6	ESE2	☉	3	E 3	☉	X	X	12	SSW3	☉	10	3	1	4.9	3	
Nürnberg	312	9	WNW2	☉	-0	SSE1	☉	X	X	12	SSW3	☉	12	-1	-2	6.9	.	
Hof	568	5	SSE1	☉	-1	SE2	☉	X	X	8	SSE2	☉	8	-2	-4	5.8	0.3	
Regensburg	337	9	WNW1	☉	-1	C	☉	X	X	11	SSE1	☉	10	-2	-4	.	5.5	
Ulm	482	8	NNW2	☉	-2	SSW1	☉	X	X	9	S 3	☉	9	-2	-3	6.9	.	
Friedrichshafen	407	7	E 1	☉	1	NNE1	☉	X	X	10	W 2	☉	9	0	-2	4.6	0.5	
Freiburg/Brsq.	286	11	N 1	☉	2	C	☉	X	X	11	WSW3	☉	14	2	-1	9.9	.	
Feldberg-Schwarzw. □	1496	-2	NW3	☉	-3	S 3	☉	X	X	-0	SSW5	☉	-1	-3	-8	7.9	0.0	60
Stuttgart	401	8	SSW1	☉	1	C	☉	X	X	11	SW3	☉	9	0	-3	4.8	0.5	
Frankfurt/Main	112	9	SE1	☉	4	C	☉	X	X	9	W 4	☉	10	2	1	3.3	1	
Essen	128	8	W 2	☉	7	SSW4	☉	X	X	7	SSW5	☉	10	4	0	2.4	0.1	
Hannover	52	7	WSW3	☉	3	ESE3	☉	X	X	11	S 3	☉	10	1	-1	7.6	1	
Homburg	76	7	NNE2	☉	3	SSE3	☉	X	X	12	S 4	☉	11	1	-2	5.2	0.6	
Norderney	72	8	NNW1	☉	6	SSE3	☉	X	X	7	SSE4	☉	9	6	5	11.2	0.0	
Berlin-Dahlem	58	9	SSW2	☉	3	SE2	☉	X	X	13	SSW3	☉	11	2	-0	4.6	0.0	

Beobachtungen am 15. 4. 65 7h	Erdbodentemperaturen heute früh in einer Tiefe von				Luftdruck reduziert auf NN in mb	München-Riem Messungen in der freien Atmosphäre am 15. April 1965 1 Uhr													
	10 cm	20 cm	50 cm	100 cm		Höhe in km über NN	0,5	0,7	1,0	2,0	3,0	5,0	7,5	10,0	12,0	15,0	18,0	20,0	21,8
München-Riem	4.1	5.8	7.4	6.9	1021.2	Wind-Richtung	SSW	SSW	WSW	W	WNW/SSW	NW	N	N	N	N	N	N	-
Passau	5.3	6.9	6.8	5.9	1020.8	Wind km/h	5	5	10	5	5	10	30	140	60	40	25	5	10
Mühdorf	4.7	6.5	8.1	7.5	1020.6	Temp. in °C	0	4	2	-6	-13	-25	-40	-52	-51	-53	-55	-54	-53
Kempten	3.5	5.8	6.9	6.5	1022.3	Rel. Feuchte (%)	92	85	70	78	42	52	30	-	-	-	-	-	-
						gestern Temp. in °C	3	2	1	-5	-12	-27	-45	-48	-48	-50	-54	-51	-53
						Temperaturtagesmittel am 14. 4. 65	normal			Auf- und Untergang am 16. 4. 65			Sonne: 5.24 19.05			Mond: 19.48 6.18 (17)			
						Augsburg	5.3	7.0	Mandphase: Vollmond			Dauer der bürgerlichen Dämmerung 36 Min.							

Bemerkungen: