

Wetterkarte

des Deutschen Wetterdienstes - Amtsblatt des Wetteramtes München

B 7312 A

Postbezug monatlich 3,25 DM, einschl. Postgebühren.

Verlagsort: München, Erscheint täglich.

Herausgeber: Wetteramt München

Betriebsregelgebühren (Lieferung)

Siehe Beschreibung immer an der

Zustellbestimm. richten.

Druck u. Verlag: Wetteramt München;

8000 München 15, Bavariring 10 III

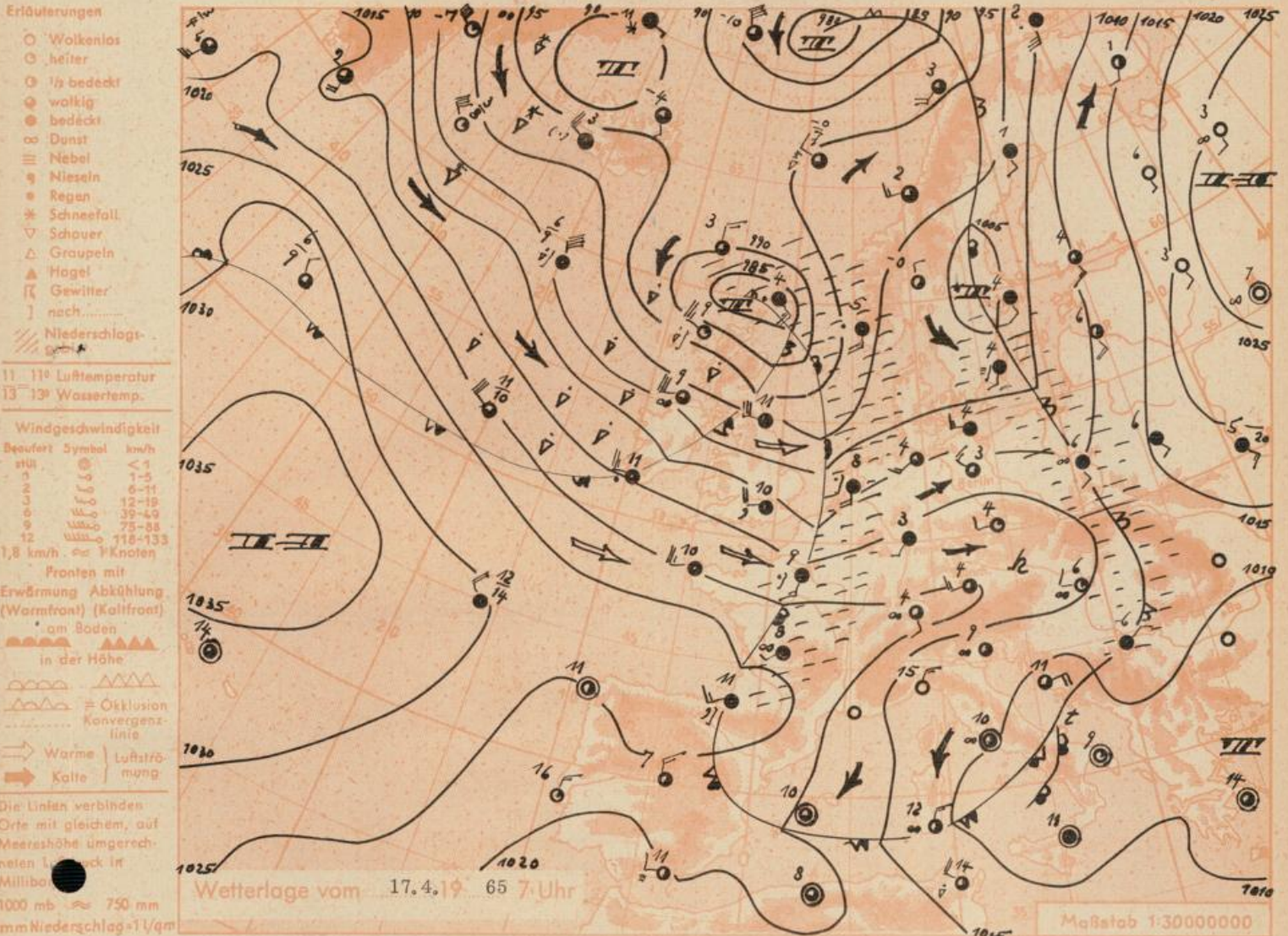
Postcheck-Kto. München 876 10 Fernruf 5301 23

16. Jahrgang

Wetterbericht für

Sonntag, den 18. April 1965

Nummer 107



Übersicht: Das Wetter am Karfreitag wurde über ganz Deutschland durch ein langsam ostwärts ziehendes Niederschlagsgebiet bestimmt. Die Beteiligung von kälterer Meeresluft aus Nordwesten führte zeitweilig zu schauerartigen Verstärkungen, was sich besonders am Alpenrand in äußerst ergiebigen Niederschlagsmengen äußerte. Vom Wendelstein werden 24-stündig 70 Ltr./qm Wasser gemeldet. Auf dem Zugspitzplatt hat die Schneehöhe wieder 5 Meter überschritten. Der kurzzeitig nachfolgende Luftdruckanstieg löste vorübergehend Wetterbesserung aus, so daß der Karsamstag zunächst häufig mit sonnigem Wetter beginnen konnte.

Ein neues rasch den Atlantik überquerendes Tiefdruckgebiet hat Schottland erreicht. Es wird auf seinem Weg über die Nordsee nach Osten mit seinem Niederschlag und seinem Starkwindfeld auch Bayern erfassen. Erneut dringt hinter dieser Störung kalte Meeresluft südostwärts vor.

Vorhersage für die Osterfeiertage: Südbayern und Donaugebiet:

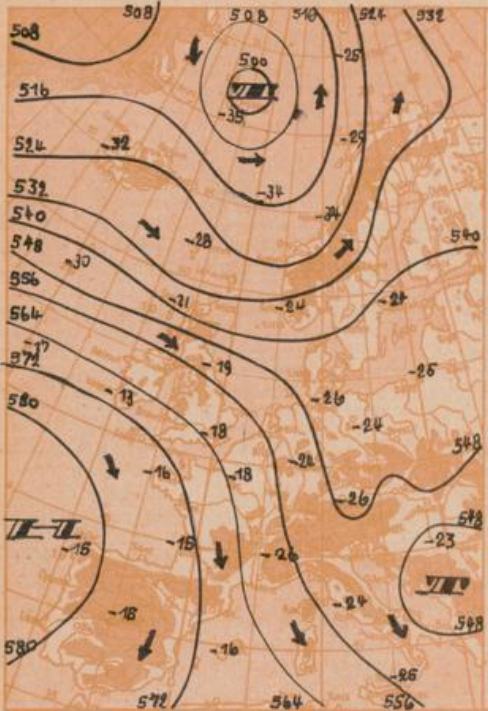
Zunächst verbreitet trüb und regnerisch, später vor allem im Flachland Wolkenauflockerung und schauerartige Niederschläge, zum Teil als Graupeln und im Gebirge bis in Talnähe herab als Schnee. Starke, zeitweilig stürmische, auf den Bergen anhaltend stürmische Winde aus West bis Nordwest. Allgemein ziemlich kühl.

Weitere Aussichten: Wechselhaft und kühl. Nachtfrostgefahr.

Schn.

Höhenwetterkarte in ca. 5000 m Höhe

(Höhenstrahlungsflächen der 500 mb-Fläche in Dekametern)
am Samstag, 17. April 1965 1 Uhr




Dreistündige Druckänderung von 4 - 7 Uhr

und bisherige Zugrichtung der Druckänderungsgebiete
am Samstag, 17. April 1965



Vorhersagekarte für

Sonntag, 18. April 1965 7 Uhr



Maßstab 1:5000000

Beobachtungen von (□ = Bergstationen)	See- höhe m	Freitag, 16.4.65 19 Uhr			Samstag, 17. April 1965 7 Uhr			13 Uhr			höchste tiefste Temperatur 7-19 h 19-7 h		niedrigste Temp. o. Boden 21-7 h in Std.	Spann- schei- dauer in Std.	Nieder- schlag in mm 7-7 h	Schnee- höhe in cm 7 h		
		Temp. °C	Wind (Bft.)	Wetter	Temp. °C	Wind (Bft.)	Wetter	Temp. °C	Wind (Bft.)	Wetter	16.	16/17.						
		Luftdruck in Stationshöhe mb mm	Temp. °C	Wind (Bft.)	Wetter	Temp. °C	Wind (Bft.)	Wetter	Temp. °C	Wind (Bft.)	Wetter	16.	16/17.					
Gr. Falkenstein □	1308	1	WNW3	☁	-3	N 4	☁	865	649	1	WSW5	☁	1	-3	-2	.	7	100
Passau (Oberhaus)	408	8	C	☁	2	C	☁	967	725	9	SW 3	☁	8	2	1	.	9	.
Kempten	705	4	NW1	☁	2	ESE1	☁	934	701	8	WSW4	☁	5	2	0	.	22	.
Augsburg	480	8	NW5	☁	3	WSW2	☁	956	717	10	W 4	☁	10	3	2	.	12	.
München-Stadt	522	7	SW3	☁	4	WSW3	☁	952	714	10	W 3	☁	8	3	3	.	27	.
Möhdorf	400	9	W 2	☁	3	WSW2	☁	967	725	11	WSW3	☁	9	2	-0	.	10	.
Obersdorf	812	4	NW 1	☁	0	S 1	☁	922	691	9	W 2	☁	5	-0	-1	.	48	3
Garmisch-Partenk	704	5	ENE1	☁	2	C	☁	932	700	10	SW 3	☁	7	2	1	.	35	.
Bad Tölz	654	4	SW3	☁	4	WSW1	☁	940	705	9	WSW1	☁	7	2	1	.	49	.
Berchtesgaden	542	6	SW1	☁	3	C	☁	953	715	9	NW3	☁	7	3	2	.	22	.
Hohenpeißenberg □	977	2	SW4	☁	1	WSW3	☁	902	676	7	SW 5	☁	5	0	-0	.	23	.
Wendelstein □	1833	-2	NW5	☁	-5	W 3	☁	856	564	-4	WSW5	☁	-1	-6	-6	.	70	220
Zugspitze □	2962	-8	NW6	☁	-14	NW5	☁	700	525	-12	WSW4	☁	-7	-14	X	.	46	510
Würzburg	260	10	NW5	☁	3	C	☁	X	X	8	SW 2	☁	12	3	1	0,9	2	.
Nürnberg	312	7	NNW3	☁	2	C	☁	X	X	10	WSW3	☁	11	-0	-1	.	6	.
Hof	568	5	NW3	☁	2	WSW3	☁	X	X	6	SSW4	☁	8	-0	-2	.	3	.
Regensburg	339	8	NW4	☁	2	SW2	☁	X	X	10	WSW2	☁	10	2	0	.	7	.
Ulm	482	7	NW3	☁	2	SSW2	☁	X	X	8	SW 4	☁	11	2	1	.	7	.
Friedrichshafen	407	8	NNW2	☁	4	SSW1	☁	X	X	10	W 3	☁	9	4	2	.	18	.
Freiburg/Brsg.	286	8	E 1	☁	4	SSE1	☁	X	X	10	SSW3	☁	11	3	1	.	4	.
Feldberg-Schwarzw. □	1496	-1	N 6	☁	-2	WSW5	☁	X	X	-1	SW 6	☁	2	-3	-4	.	23	70
Stuttgart	401	8	NNW3	☁	5	SW3	☁	X	X	10	SW 3	☁	11	4	-0	.	8	.
Frankfurt/Main	112	10	NW3	☁	3	SSW2	☁	X	X	7	S 4	☁	12	0	-2	1,1	0,4	.
Essen	129	9	N 4	☁	5	SSW4	☁	X	X	8	SW 5	☁	12	2	-1	4,3	0,2	.
Hannover	52	8	WNW4	☁	4	S 2	☁	X	X	7	SSE 4	☁	10	2	1	1,2	5	.
Hamburg	16	7	NW5	☁	4	SW3	☁	X	X	7	S 5	☁	8	3	2	0,6	0,3	.
Norderney	22	7	NW6	☁	5	S 5	☁	X	X	8	S 5	☁	8	5	3	3,6	2	.
Berlin-Dahlem	58	7	NW4	☁	3	W 3	☁	X	X	10	SSW3	☁	10	3	3	.	4	.

Beobachtungen am 17.4.65 7h	Erdbodentemperaturen heute früh in einer Tiefe von				Luftdruck reduziert auf NN in mb	München-Riem - Messungen in der freien Atmosphäre am 17. April 65 1 Uhr																					
	10 cm	20 cm	30 cm	100 cm		Höhe in km über NN	0,5	1,1	2,0	3,0	3,6	3,8	4,4	5,7	7,5	11,0	20,3	14,0	14,7	20,5							
München-Riem	5,5	6,5	7,3	6,9	1019,4	Wind-Richtung	NW	NW	NW	NNW	NW	NW	WNW	W	WSW	W	WNW	NNW	NNW	N							
Passau	4,8	6,6	6,9	5,8	1018,9	Wind km/h	15	25	30	35	35	40	50	45	30	20	50	60	60	15							
Möhdorf	5,5	6,7	8,1	7,6	1018,5	Temp. in °C	5	1	-7	-11	-13	-18	-23	-31	-42	-50	-46	-50	-54	-55							
Kempten	4,4	5,8	6,6	6,6	1021,0	Rel. Feuchte (%)	88	68	93	79	92	78	17	7	22	23	-	-	-	-							
						gestern: Temp. in °C	5	2	-3	-7	-9	-11	-16	-26	-37	-46	-52	-52	-52	-							
						Temperaturtagessmittel am	16.4.65					Auf- und Untergang am 18.4.65					Sonnen- Mond- Dauer der bürgerlichen Dämmerung			36 Min.							
						Augsburg	6,4	6,8	München													5,20	19,07	22,12	7,09	19,	
						München-Riem	6,2	7,1	2 Tage nach Vollmond																		

Bemerkungen: