

Wetterkarte

des Deutschen Wetterdienstes - Amtsblatt des Wetteramtes München

B 7312 A

Postbezug monatlich 3,25 DM, einschl. Postgebühren.

Verlagsort: München, Erscheint täglich

Herausgeber: Wetteramt München

Bei unregelmäßiger Lieferung
bitte nachweisen immer an das
Zustellpostamt richten

Druck u. Verlag: Wetteramt München,

8000 München 15, Bavariaring 10 III

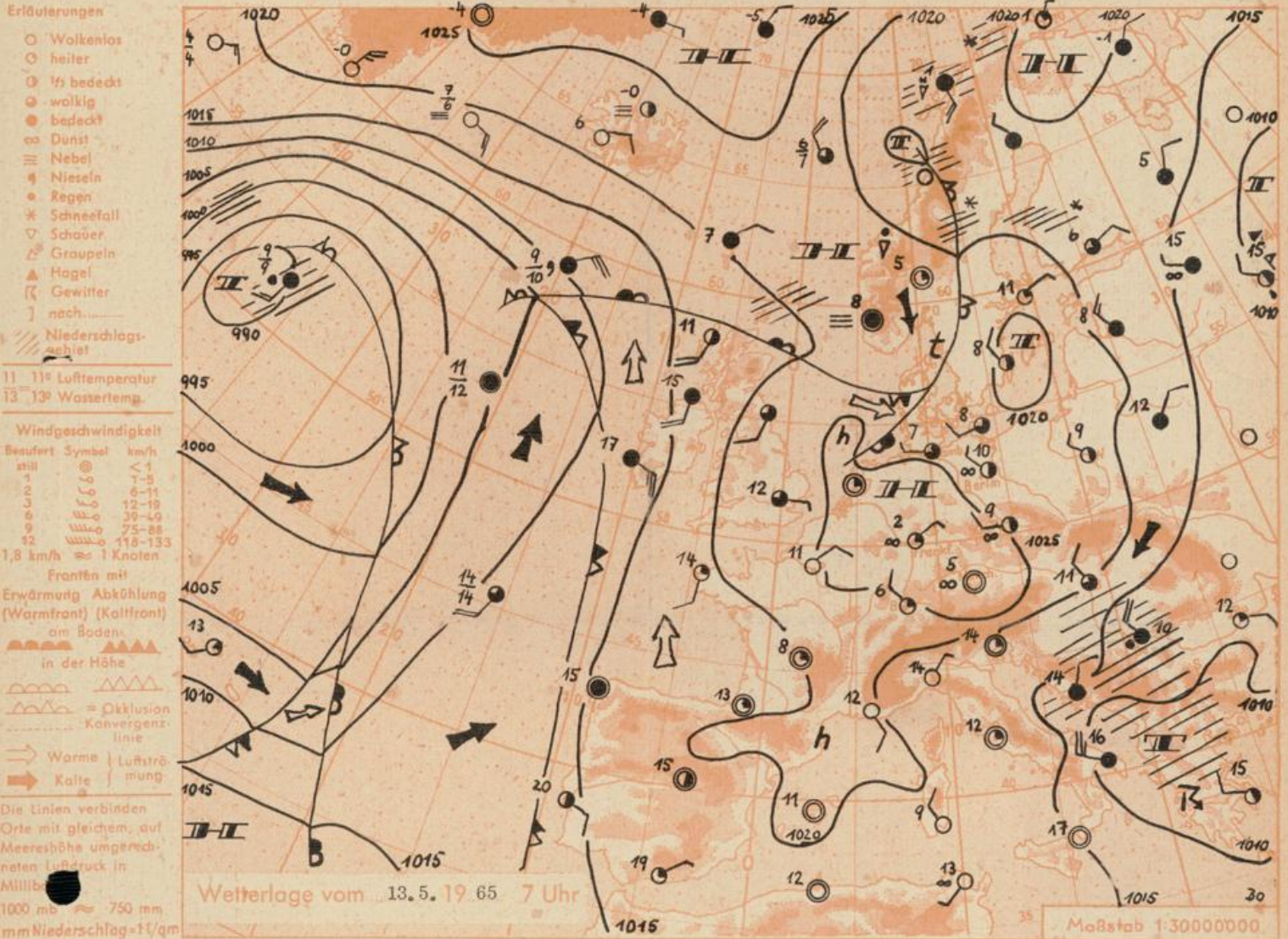
Postleitz. München 87610 Fernruf 5301 23

16. Jahrgang

Wetterbericht für

Freitag, den 14. Mai 1965

Nummer 133



Übersicht: Das Hochdruckgebiet, das gestern mit seinem Schwerpunkt über Nordwestdeutschland lag, hat sich erwartungsgemäß ost- und südostwärts ausgedehnt und überdeckt nun ganz Mitteleuropa. Unter seinem Einfluß ist in der freien Atmosphäre Abtrocknung und Erwärmung eingetreten, so daß schon am Mittwoch Nachmittag die bestehende Quellbewölkung nicht mehr zu Schauerbildung ausreichte. Durch nächtliches Aufklaren kam es im Bereich der zuvor eingedrungenen kalten Meeresluft stellenweise zu Frostbildung.

Das Hochdruckgebiet wird sich bei dem immer noch herrschenden Tiefdruckgebiet über Südosteuropa nur noch wenig in dieser Richtung verlagern. Es ist in der Höhe von 5000 m noch gut ausgeprägt und erstreckt sich von Spanien bis zu den Britischen Inseln. Die atlantischen Störungen kommen deshalb nur langsam ostwärts voran. Schwache Störungen über dem nördlichen Nordeuropa werden sich in unserem Gebiet nicht auswirken.

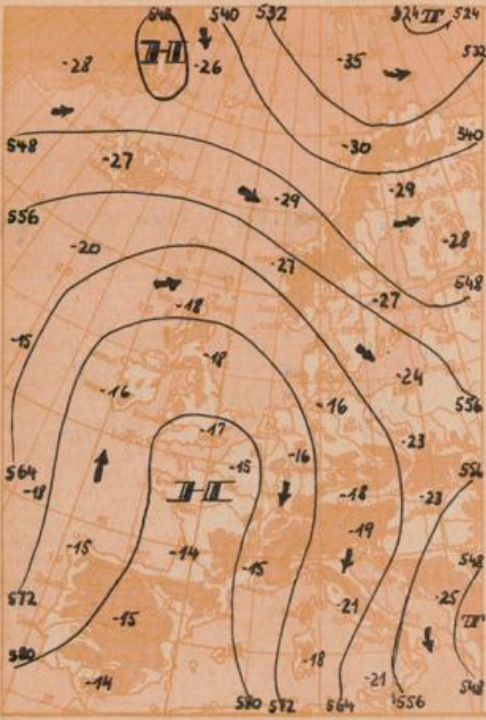
Vorhersage für Freitag, den 14. Mai 1965

Südbayern und Donaugebiet: Sonnig und weitere Erwärmung, Mittagstemperaturen nahe 20 Grad. Abnehmende Nachtfrostgefahr. In allen Höhen nur schwache bis mäßige Winde aus Nord bis Ost. Frostgrenze oberhalb 2000m.

Weitere Aussichten: Zunächst trocken und tagsüber ziemlich warm,

H.z.

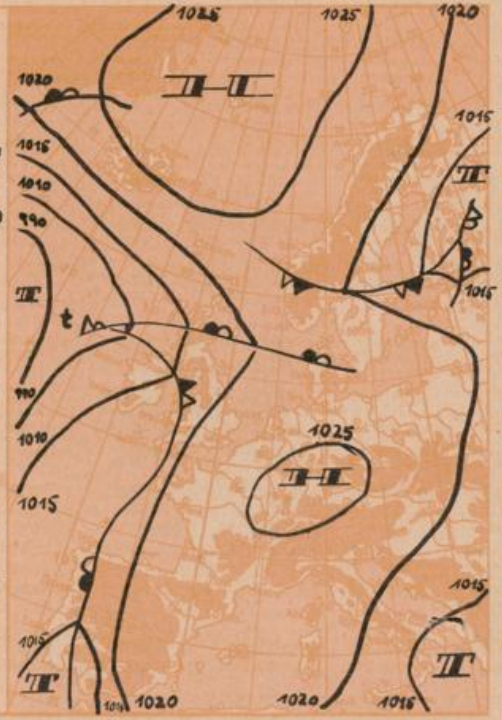
Höhenwetterkarte in ca. 5000 m Höhe
 (Höhenschichtlinien der 500 mb-Fläche in Dekametern)
 am Donnerstag, 13. 5. 65 1 Uhr



Dreistündige Druckänderung von 4 - 7 Uhr
 und bisherige Zugrichtung der Druckänderungsgebiete
 am Donnerstag, 13. 5. 65



Vorhersagekarte für
 Freitag, 14. 5. 65 7 Uhr



Maßstab 1:5000000

Beobachtungen von (□ = Bergstationen)	See-höhe m	Mittwoch, 12. 5. 65 19 Uhr				Donnerstag, den 13. Mai 1965 7 Uhr				Donnerstag, den 13. Mai 1965 13 Uhr				höchste Werte			niedrigste Werte			Spannschneidung			Niederschlag			Schneehöhe			
		Temp. °C	Wind (Bft.)	Wetter	Temp. °C	Wind (Bft.)	Wetter	Temp. °C	Wind (Bft.)	Wetter	Temp. 19h	Temp. 19-7h	Temp. 12/13	Temp. 12/13	Temp. 12/13	Temp. 12/13	Temp. 12/13	Temp. 12/13	Temp. 12/13	Temp. 12/13	Temp. 12/13	Temp. 12/13	Temp. 12/13	Temp. 12/13	Temp. 12/13	Temp. 12/13	Temp. 12/13		
Gr. Folkenstein □	1308	3	N 3	☉	3	NNE1	☉	8	NW2	☉	5	1	-2	3,5														90	
Passau (Oberhaus)	408	12	W 2	☉	4	C	☉	15	W 2	☉	14	4	1	7,6															
Kempten	705	12	N 2	☉	1	ESE1	☉	15	NE2	☉	13	-0	-2	5,5															
Augsburg	480	12	ENE2	☉	3	SSW1	☉	16	SE1	☉	13	2	2	0,2	0,5														
München-Stadt	522	12	N 1	☉	5	C	☉	16	NNW2	☉	13	4	-1	2,3	0,3														
Möhdorf	400	12	NW1	☉	4	SW1	☉	16	C	☉	13	1	-0	3,5															
Oberstdorf	812	12	N 3	☉	3	C	☉	16	N 2	☉	14	0	-2	8,8															
Garmisch-Partenkirchen	704	11	N 2	☉	4	SSW2	☉	16	NNE3	☉	14	3	1	6,1	0,1														
Bad Tölz	654	10	C	☉	6	SSE2	☉	15	N 1	☉	13	2	1	3,5	0,2														
Berchtesgaden	542	11	NE1	☉	5	SW1	☉	15	E 2	☉	13	2	-1	2,6	0,5														
Höhenpeißenberg □	977	8	N 3	☉	6	E 3	☉	12	ENE2	☉	9	5	2	4,4	0,2														
Wendelstein □	1833	0	NNW1	☉	-0	NE2	☉	2	NE2	☉	1	-1	-4	1,7	2	190													
Zugspitze □	2962	-6	N 4	☉	-7	SW4	☉	-3	NNE2	☉	-3	-9	X	6,3		735													
Würzburg	260	17	E 2	☉	7	E 1	☉	19	NW1	☉	18	6	2	12,3															
Nürnberg	312	15	E 3	☉	6	E 1	☉	17	WNW2	☉	16	4	2	6,5															
Hof	568	11	NNE2	☉	6	C	☉	16	WNW2	☉	12	5	2	7,9															
Regensburg	339	12	NNW2	☉	3	NW1	☉	16	W 1	☉	14	2	1	1,6	0,1														
Ulm	482	12	ESE2	☉	4	NNW2	☉	16	ENE3	☉	14	2	1	4,4															
Friedrichshafen	487	15	NE3	☉	7	NE1	☉	18	WSW2	☉	17	5	3	12,4															
Freiburg/Breg.	286	19	E 2	☉	10	C	☉	20	NW2	☉	21	7	3	12,8															
Feldberg-Schwarzw. □	1496	6	ENE4	☉	4	E 5	☉	8	ENE3	☉	7	3	-0	12,7		20													
Stuttgart	401	15	E 3	☉	7	C	☉	18	E 2	☉	16	5	1	10,8															
Frankfurt/Main	112	18	N 2	☉	8	ENE1	☉	19	SW2	☉	19	4	2	10,5															
Essen	128	16	NNE2	☉	9	C	☉	19	NNE1	☉	18	7	5	9,3															
Hannover	52	14	WNW2	☉	10	E 1	☉	18	WSW2	☉	16	9	8	5,1															
Hamburg	16	10	NW2	☉	7	W 1	☉	16	C	☉	12	4	1	0,8															
Nordney	22	10	NW1	☉	9	SSE2	☉	10	WNW1	☉	10	8	6	2,3															
Berlin-Dahlem	58	16	NNW3	☉	10	NNW1	☉	16	NW2	☉	17	8	5	10,7															

Beobachtungen am 13. 5. 65 7h	Erdbodentemperaturen heute früh in einer Tiefe von				Luftdruck reduziert auf NN in mb	München-Riem Messungen in der freien Atmosphäre am 13. 5. 65 1 Uhr																	
	10 cm	20 cm	50 cm	100 cm		Höhe in km über NN	0,5	0,7	1,0	2,0	3,0	4,3	5,0	7,5	9,2	9,5	10,0	11-3	15,0	17,0			
München-Riem	7,8	8,6	9,2	8,6	1027,2	Wind-Richtung	SSW	SE	SE	NE	NNE	N	N	N	N	N	N	N	N	N			
Passau	7,6	9,0	8,5	7,3	1026,2	Wind km/h	5	5	5	10	25	50	70	85	135	135	150	155	50	25			
Möhdorf	7,4	8,5	9,9	9,3	1026,2	Temp. in °C	4	9	6	-1	-3	-7	-13	-33	-47	-46	-51	-61	-56	-54			
Kempten	6,1	8,2	8,3	7,4	1027,8	Rel. Feuchte (%)	95	66	76	100	20	25	39	40	50	50	49	-	-	-			
						gestört/Temp. in °C	6	5	3	-1	-8	-15	-21	-37	-48	-49	-51	-51	-54	+54			
						Temperaturlagemittel am	12. 5. 65		Auf- und Übergang am 14. 5. 65 in München											Sonne	Mond		
						Wert	8,7	12,1	Mondphase: 1 Tag vor Vollmond											4,36	19,45	18,44	4,43 (15)
							8,4	11,6												Dauer der bürgerlichen Dämmerung	40	Min.	