

Wetterkarte

des Deutschen Wetterdienstes - Amtsblatt des Wetteramtes München

B 7312 A

Postbezug monatlich 3,25 DM, einschl. Postgebühren.

Verlagsort: München, Erscheint täglich.

Herausgeber: Wetteramt München

Bei unregelmäßiger Lieferung
bitte-Beschwerden immer an das
Zustellpostamt richten

Druck u. Verlag: Wetteramt München,

8000 München 15, Bavariaring 10 III

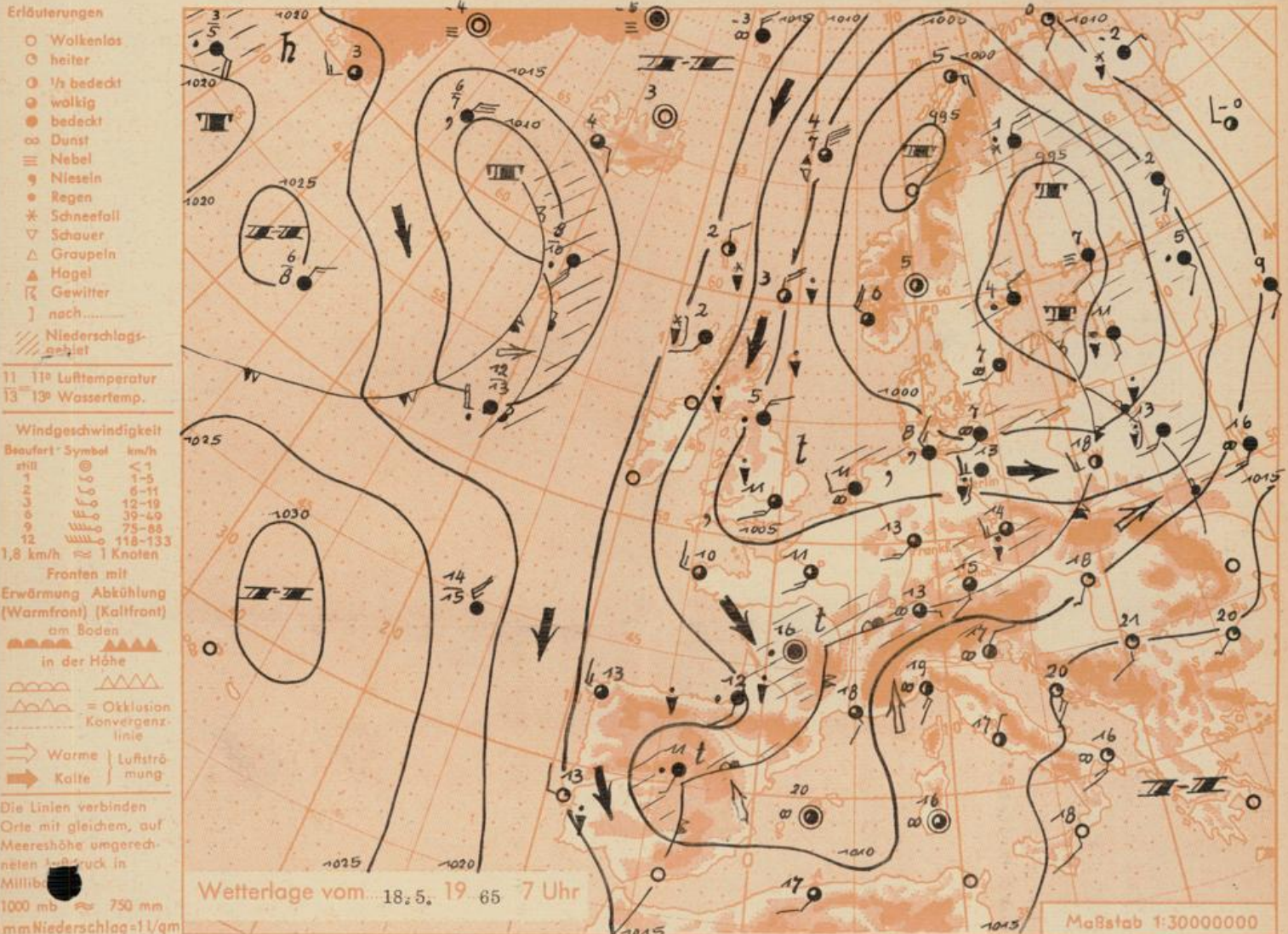
Postcheck-Kto. München 87610 Fernruf-5301 23

16. Jahrgang

Wetterbericht für

Mittwoch, den 19. Mai 1965

Nummer 138



Übersicht: Auch am Montag lag Südbayern noch am Rande des umfangreichen Tiefs, das sich von Skandinavien über Westeuropa bis nach Spanien erstreckt. Die damit verbundene warme Südwestströmung ließ die Temperaturen allgemein wieder bis 20 Grad und höher ansteigen. Bedingt durch etwas Föhneinfluß blieb die Niederschlagstätigkeit in unserem Raum gering.

Das o. a. Tiefdruckgebiet bewegt sich nun langsam ostwärts. Die bisherige warme Südwestströmung wird dabei durch eine kühlere West- und Nordwestströmung abgelöst werden. Vom Atlantik dringen späterhin weitere Störungen auf das Festland vor.

Vorhersage für Mittwoch, den 19. Mai 1965

Südbayern und Donauegebiet: Vorherrschend stark bewölkt, zeitweise Regen oder einzelne Schauer, örtlich mit Gewitter, Tagestemperaturen niedriger als bisher mit Mittagswerten nur wenig über 15 Grad. Frostgrenze bis etwa 2000 m sinkend, Leichte bis mäßige, zeitweise auffrischende, auf den Bergen stärkere Winde aus Südwest bis West.

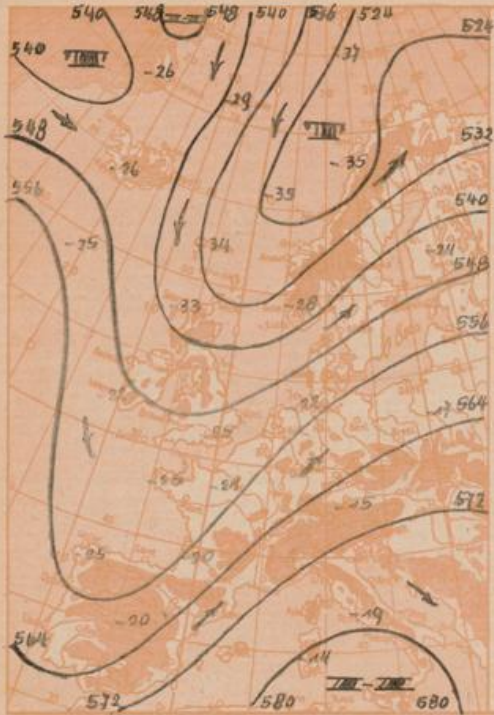
Weitere Aussichten: Im ganzen unbeständig und verhältnismäßig kühl.

Hz.

Höhenwetterkarte in ca. 5000 m Höhe

(Höhensichtlinien der 500 mb-Fläche in Dekametern)

am Dienstag, den 18. Mai 65 1 Uhr



Dreistündige Druckänderung von 4 - 7 Uhr

und bisherige Zugrichtung der Druckänderungsgebiete

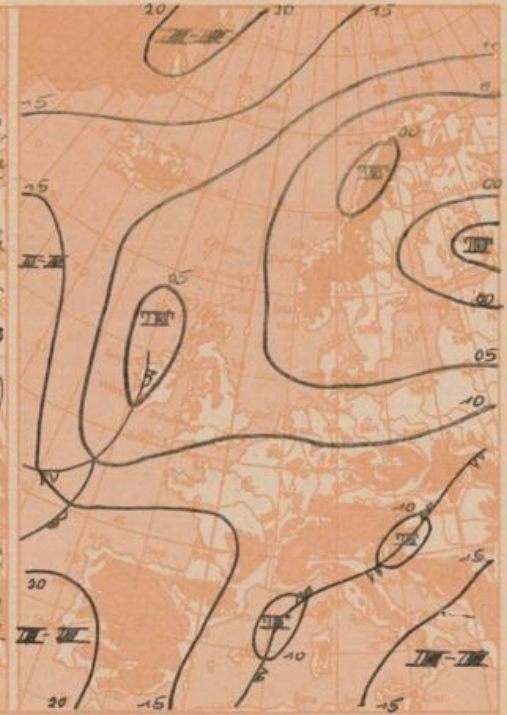
am Dienstag, den 18. Mai 65



Vorhersagekarte für

Mittwoch, 19. 5. 65

7 Uhr



Maßstab 1:5000000

| Beobachtungen von (□ = Bergstationen) | See- höhe m | Montag, 17. 5. 65 19 Uhr | | | Dienstag, den 18. Mai 1965 7 Uhr | | | 13 Uhr | | | böden naheste Temperatur 2-19h / 19-7h | | Mittags Temp. o. Böden 21-7h | | Sonnenschein- dauer in Std. | | Nieder- schlag in mm (2-7h) | | Schnee- höhe in cm 2h | |
|--|-------------------|-----------------------------|----------------|--------|-------------------------------------|----------------|--------|-------------|----------------|--------|--|-------|---------------------------------------|-----|-----------------------------------|-----|--------------------------------------|-----|--------------------------------|--|
| | | Temp. °C | Wind (Bft.) | Wetter | Temp. °C | Wind (Bft.) | Wetter | Temp. °C | Wind (Bft.) | Wetter | 17. | 17/18 | 17/18 | 17. | 17/18 | 18. | | | | |
| Gr. Falkenstein □ | 1308 | 10 | SW4 | ☉ | 6 | WSW5 | ☉ | 864 | 648 | 7 | WSW3 | ☉ | 13 | 5 | 3 | 4.1 | 4 | 46 | | |
| Passau (Oberhaus) | 408 | 21 | WSW2 | ☉ | 14 | NE1 | ☉ | 961 | 721 | 20 | WNW1 | ☉ | 22 | 13 | 12 | 5.1 | 2 | | | |
| Kempten | 705 | 18 | W 1 | ☉ | 10 | SSE2 | ☉ | 927 | 695 | 16 | N 3 | ☉ | 20 | 10 | 8 | 1.1 | 1 | | | |
| Augsburg | 480 | 20 | W 2 | ☉ | 13 | W 1 | ☉ | 951 | 713 | 15 | NW2 | ☉ | 21 | 13 | 12 | 2.5 | 3 | | | |
| München-Stadt | 522 | 22 | SW2 | ☉ | 15 | SSE1 | ☉ | 946 | 710 | 18 | WSW2 | ☉ | 22 | 12 | 12 | 5.1 | 1 | | | |
| Möhdorf | 400 | 20 | ESE1 | ☉ | 15 | S 1 | ☉ | 961 | 721 | 19 | N 3 | ☉ | 22 | 14 | 12 | 5.3 | 0.6 | | | |
| Oberndorf | 812 | 18 | SW3 | ☉ | 11 | C | ☉ | 915 | 686 | 19 | N 2 | ☉ | 21 | 7 | 5 | 2.7 | 0.6 | | | |
| Garmisch-Partenk | 704 | 19 | WNW1 | ☉ | 12 | S 1 | ☉ | 926 | 695 | 18 | NNE4 | ☉ | 23 | 10 | 7 | 3.3 | 0.2 | | | |
| Bad Tölz | 654 | 19 | C | ☉ | 13 | ESE1 | ☉ | 933 | 700 | 17 | N 1 | ☉ | 20 | 10 | 10 | 2.7 | 0.3 | | | |
| Berchtesgaden | 542 | 19 | C | ☉ | 10 | C | ☉ | 945 | 709 | 22 | E 3 | ☉ | 24 | 9 | 6 | 5.6 | 0.0 | | | |
| Hohenpeißenberg □ | 977 | 16 | WSW3 | ☉ | 12 | NNE1 | ☉ | 897 | 673 | 13 | NNW2 | ☉ | 17 | 12 | 10 | 2.2 | 0.2 | | | |
| Wendelstein □ | 1839 | 11 | SW3 | ☉ | 7 | S 1 | ☉ | 811 | 609 | 8 | NE1 | ☉ | 11 | 6 | 5 | 3.3 | 0.3 | 90 | | |
| Zugspitze □ | 2962 | 2 | W 5 | ☉ | -0 | SSW6 | ☉ | 703 | 528 | 1 | SE5 | ☉ | 2 | -1 | x | 4.3 | 0.0 | 630 | | |
| Würzburg | 260 | 15 | SE2 | ☉ | 14 | SW2 | ☉ | x | x | 16 | SW2 | ☉ | 23 | 13 | 12 | 4.1 | 8 | | | |
| Nürnberg | 312 | 18 | C | ☉ | 14 | SSW1 | ☉ | x | x | 14 | SSW2 | ☉ | 24 | 14 | 13 | 2.9 | 9 | | | |
| Hof | 568 | 13 | SW3 | ☉ | 11 | SW2 | ☉ | x | x | 14 | SSW3 | ☉ | 21 | 11 | 10 | 6.9 | 5 | | | |
| Regensburg | 337 | 18 | SW1 | ☉ | 14 | SSW1 | ☉ | x | x | 15 | NW2 | ☉ | 22 | 13 | 12 | 2.1 | 1 | | | |
| Ulm | 482 | 17 | SW3 | ☉ | 12 | SSW2 | ☉ | x | x | 14 | WNW2 | ☉ | 20 | 12 | 12 | 1.7 | 5 | | | |
| Friedrichshafen | 407 | 18 | C | ☉ | 13 | C | ☉ | x | x | 17 | SW2 | ☉ | 20 | 13 | 12 | 3.2 | 5 | | | |
| Freiburg/Brsg. | 286 | 19 | SW3 | ☉ | 14 | SW2 | ☉ | x | x | 15 | S 2 | ☉ | 24 | 14 | 13 | 1.8 | 7 | | | |
| Feldberg-Schwarzw. □ | 1496 | 8 | W 5 | ☉ | 6 | SW6 | ☉ | x | x | 5 | SW6 | ☉ | 13 | 6 | 6 | 1.8 | 11 | F1 | | |
| Stuttgart | 401 | 17 | SW4 | ☉ | 13 | SSW1 | ☉ | x | x | 15 | SW2 | ☉ | 21 | 13 | x | 1.8 | 3 | | | |
| Frankfurt/Main | 112 | 16 | SW3 | ☉ | 13 | SW3 | ☉ | x | x | 18 | SW4 | ☉ | 21 | 13 | 11 | 3.9 | 2 | | | |
| Essen | 128 | 14 | W 3 | ☉ | 11 | W 3 | ☉ | x | x | 14 | WSW3 | ☉ | 18 | 9 | 8 | 1.1 | 5 | | | |
| Hannover | 52 | 14 | W 3 | ☉ | 12 | WSW4 | ☉ | x | x | 15 | SW4 | ☉ | 20 | 11 | 9 | 4.8 | 3 | | | |
| Hamburg | 16 | 14 | SW2 | ☉ | 8 | NNW3 | ☉ | x | x | 11 | W 2 | ☉ | 18 | 8 | 7 | 3.2 | 13 | | | |
| Nordney | 22 | 12 | WNW2 | ☉ | 8 | NNW3 | ☉ | x | x | 9 | NNW1 | ☉ | 15 | 7 | 6 | 2.4 | 3 | | | |
| Berlin-Dahlem | 58 | 19 | S 3 | ☉ | 13 | W 3 | ☉ | x | x | 18 | WSW3 | ☉ | 22 | 12 | 11 | 4.7 | 1 | | | |

| Beobachtungen am 18. 5. 65 | Erdbodentemperaturen heute früh in einer Tiefe von | | | | Luftdruck reduziert auf NN in mb | München-Riem Messungen in der freien Atmosphäre am 18. Mai 1965 1 Uhr | | | | | | | | | | | | |
|-------------------------------|---|-------|-------|--------|---|--|-----------|------|--------------------|-----------------------|-------|-----------------------------------|------|-------|------|------|------|------|
| | 10 cm | 20 cm | 50 cm | 100 cm | | Höhe in km über NN | 0.5 | 1.0 | 2.0 | 3.0 | 5.0 | 7.5 | 10.0 | 11.0 | 13.8 | 18.0 | 23.0 | 25.0 |
| München-Riem | 13.5 | 13.7 | 12.4 | 10.1 | 1008.8 | Wind-Richtung | W | W | WSW | - | - | - | - | - | - | - | - | - |
| Passau | 12.8 | 13.8 | 11.2 | 8.1 | 1009.1 | Wind km/h | 5 | 20 | 25 | - | - | - | - | - | - | - | - | - |
| Möhdorf | 15.0 | 14.7 | 13.1 | 10.3 | 1008.4 | Temp. in °C | 15 | 13 | 7 | 0 | -13 | -31 | -52 | -61 | -55 | -56 | -49 | -48 |
| Kempten | 12.5 | 12.9 | 11.2 | 8.8 | 1010.3 | Rel. Feuchte (%) | 93 | 82 | 86 | 99 | 78 | 34 | 37 | - | - | - | - | - |
| | | | | | | gestern Temp. in °C | 11 | 15 | 7 | 0 | -12 | -30 | -49 | -58 | -55 | -57 | -52 | -51 |
| | | | | | | Temperaturtagsmittel am | 17. 5. 65 | | Auf- und Untergang | | Sonne | | Mond | | | | | |
| | | | | | | Wert | 16.0 | 12.6 | am 19. 5. 65 | in München | | 4.30 | 1951 | 23.56 | 8.00 | (20 | | |
| | | | | | | München-Riem | 17.4 | 12.1 | Mondphase: | 4 Tag e nach Vollmond | | Dauer der bürgerlichen Dämmerung: | | 41 | Min. | | | |

Bemerkungen: