

Wetterkarte

des Deutschen Wetterdienstes — Amtsblatt des Wetteramtes München

B 7312 A

Postbezug monatlich 3,25 DM, einschl. Postgebühren.
Verlagsort: München, Erscheint täglich.

Bei unregelmäßiger Lieferung
bitte Beschwerden immer an das
Zustellpostamt richten

Druck u Verlag: Wetteramt München,
8000 München 15, Bavariaring 10III
Postscheck-Kto. München 87610 Fernruf 5301 23

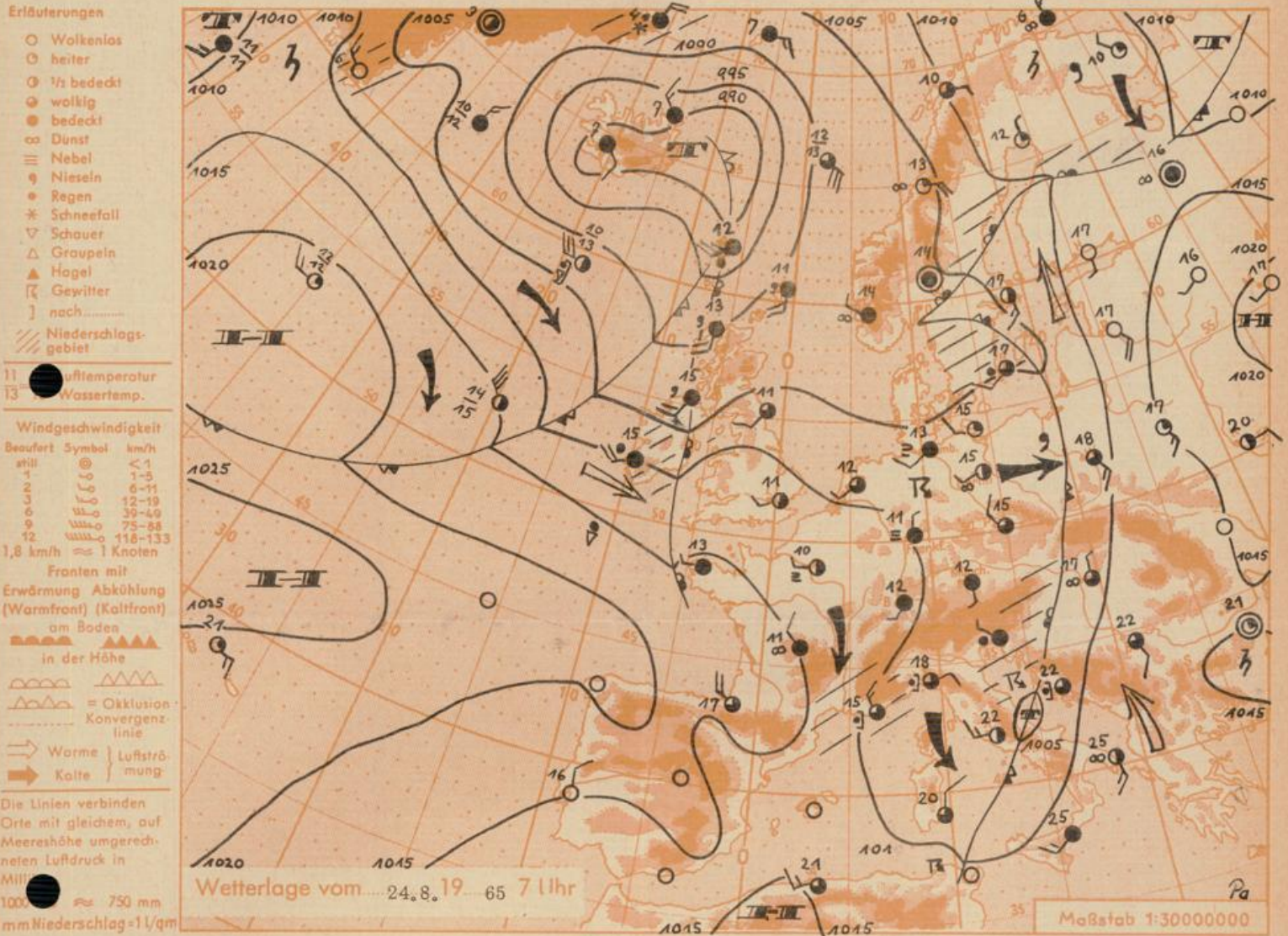
Herausgeber: Wetteramt München

16. Jahrgang

Wetterbericht für

Mittwoch, den 25. August 1965

Nummer 236



Übersicht: In Bayern herrschte gestern bei meist starker Bewölkung kühles Wetter, die Temperaturen erreichten 18 bis 20, in den Alpentälern nur 16 bis 17 Grad. Verbreitet kam es zu Niederschlägen, die vielfach als Schauer fielen und vereinzelt auch von Gewittern begleitet waren; die 24-stündigen Regenmengen überschritten aber nur örtlich 10mm (München, Oberstdorf).

Die Tiefdruckzone reicht heute von Südschweden bis nach Italien; gegenüber gestern hat sie sich abgeschwächt, besonders im südlichen Bayern ist sie aber bei weiterer Abkühlung der höheren Luftschichten noch sehr wetterwirksam, auch in Italien führt sie noch zu verbreiteten Gewittern. Die Tiefdruckzone wird sich langsam und unter weiterer Abschwächung ostwärts verlagern, so daß wenigstens vorübergehend mit leichtem Hochdruckeinfluß gerechnet werden kann. Inzwischen breitet sich das neue, östlich von Island angelangte Tiefdruckgebiet mit kräftigem Druckfall über die Britischen Inseln hinweg südostwärts aus, Randstörungen dürften im weiteren Verlauf auch auf Bayern übergreifen.

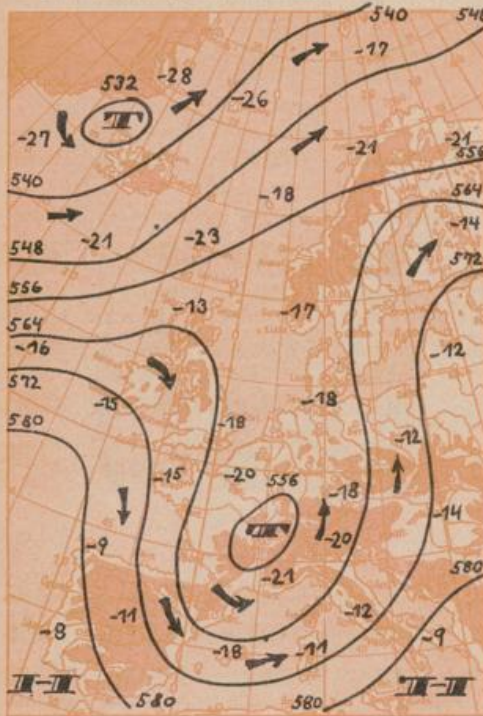
Vorhersage für Dienstag, den 25. August 1965

Südbayern und Donaugebiet: Wolkenauflockerung, gebietsweise auch aufklarend; besonders nach Süden und Osten zu anfangs noch einzelne Niederschläge, Mäßig zunehmende Tageserwärmung, Meist nur leichter oder mäßiger, auf Südwest rückdrehender Wind.


Weitere Aussichten: Unbeständig.

Pi.

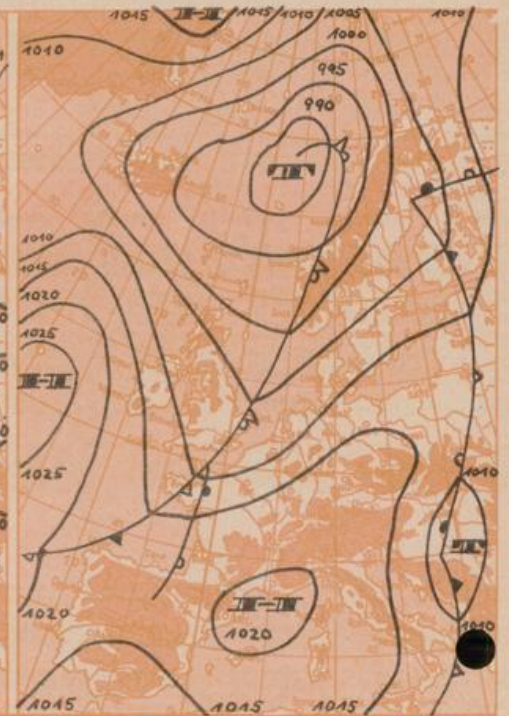
Höhenwetterkarte in ca. 5000 m Höhe
(Höhenschichtlinien der 500-mb-Fläche in Dekametern)
am Dienstag, den 24. 8. 65 1 Uhr



Dreistündige Druckänderung von 4 - 7 Uhr
und bisherige Zugrichtung der Druckänderungsgebiete
am Dienstag, den 24. 8. 65



Vorhersagekarte für
Mittwoch, den 25. 8. 65 7 Uhr



Maßstab 1:5000000

Beobachtungen von (□ = Bergstationen)	See- höhe m	Montag, 23. 8. 65 19 Uhr			Dienstag, den 24. August 1965 7 Uhr			13 Uhr			höchste tiefste Temperatur 7-19h 19-7h		Tages- Temp. o. Boden 21-7h	Sonnenschein- dauer in Std.	Nieder- schlag in mm 7-7h	Schnee- höhe in cm 7h
		Temp. °C	Wind (Bft.)	Wetter	Temp. °C	Wind (Bft.)	Wetter	Temp. °C	Wind (Bft.)	Wetter	23.	23/24				
		Temp. °C	Wind (Bft.)	Wetter	Temp. °C	Wind (Bft.)	Wetter	Temp. °C	Wind (Bft.)	Wetter	23.	23/24				
Gr. Falkenstein □	1308	11 WSW1	☁	9 ENE1	☁	863 648	10 ENE3	☁	13 8	6	1,5	4	.			
Passau (Oberhaus)	408	17 W 1	☁	13 C	☁	960 720	17 W 1	☁	19 13	9	0,7	0,0	.			
Kempten	705	13 ENE2	☁	10 SSE3	☁	929 697	14 WNW2	☁	17 10	8	3,0	6	.			
Augsburg	490	17 NE2	☁	11 S 1	☁	952 714	12 WNW2	☁	18 11	10	1,8	1	.			
München-Stadt	522	17 N 1	☁	12 SSE1	☁	947 710	14 W 3	☁	18 12	9	1,0	12	.			
Möhlhof	400	16 SE1	☁	13 NW1	☁	961 721	16 WNW3	☁	18 12	10	1,5	1	.			
Oberstdorf	812	12 N 1	☁	8 S 1	☁	917 688	14 W 3	☁	17 6	5	2,1	12	.			
Garmisch-Partenk	704	13 C	☁	11 C	☁	928 696	14 NNW2	☁	16 11	10	0,7	2	.			
Bad Tölz	654	16 NE1	☁	12 C	☁	934 701	13 NNW1	☁	17 11	9	1,0	0,5	.			
Berchtesgaden	547	15 NE1	☁	12 C	☁	945 709	18 NE1	☁	17 11	10	1,2	0,0	.			
Hohenpeißenberg □	977	11 N 3	☁	10 ENE1	☁	698 674	10 NW2	☁	14 9	8	2,1	7	.			
Wendelsheim □	1833	7 S 1	☁	6 ENE2	☁	809 602	6 NNW1	☁	10 5	4	1,3	0,0	.			
Zugspitze □	2962	0 SE2	☁	-3 C	☁	702 527	-2 N 1	☁	1 -3	X	0,3	5	40			
Würzburg	260	19 W 1	☁	11 WNW3	☁	X X	18 S 2	☁	20 10	8	5,6	2	.			
Nürnberg	312	17 NNW1	☁	9 E 1	☁	X X	20 NNW3	☁	20 8	7	4,6	0,6	.			
Hof	568	15 WSW2	☁	9 S 1	☁	X X	17 N 1	☁	17 7	5	3,6	5	.			
Kegensburg	339	18 SW1	☁	11 WNW1	☁	X X	18 N 2	☁	19 11	8	1,3	1	.			
Ulm	482	17 NNE1	☁	11 NNW1	☁	X X	14 N 3	☁	17 10	10	3,3	0,6	.			
Friedrichshafen	407	17 ESE2	☁	12 NNW1	☁	X X	15 W 4	☁	18 12	11	4,2	10	.			
Freiburg/Brsg.	286	20 NNW2	☁	13 ESE1	☁	X X	17 N 3	☁	22 13	12	8,1	5	.			
Feldberg-Schwarzw. □	1496	8 N 1	☁	5 N 4	☁	X X	6 NNE3	☁	10 5	5	5,3	15	.			
Stuttgart	401	17 E 1	☁	12 SSW3	☁	X X	12 WSW2	☁	18 12	10	4,2	1	.			
Frankfurt/Main	112	19 C	☁	11 N 1	☁	X X	18 W 3	☁	21 8	6	5,1	1	.			
Essen	128	18 WSW2	☁	13 SW2	☁	X X	16 W 3	☁	20 12	10	4,5	0,0	.			
Hannover	92	17 SW2	☁	13 SSW1	☁	X X	18 WSW3	☁	19 10	8	0,4	0,0	.			
Hamburg	16	16 SW1	☁	13 SW2	☁	X X	18 SW3	☁	18 11	8	0,6	.	.			
Norderney	22	17 W 1	☁	16 WSW5	☁	X X	16 W 5	☁	17 15	15	.	4	.			
Berlin-Dahlem	38	17 SW1	☁	15 WSW1	☁	X X	21 WNW2	☁	20 14	13	1,6	0,5	.			

Beobachtungen am 24. 8. 65 7h	Erdbodentemperaturen heute früh in einer Tiefe von				Luftdruck reduziert auf NN in mb	München-Riem Messungen in der freien Atmosphäre am 24. August 65 1 Uhr														
	10 cm	20 cm	50 cm	100 cm		Höhe in km über NN	0,5	0,7	1,0	2,0	3,0	3,5	3,8	5,0	7,5	10,0	12,5	13,0	17,0	26,0
München-Riem	15,5	16,9	17,4	16,5	1009,1	Wind-Richtung	SE	SE	W	SSW	SSW	SSW	SSW	SSW	S	SSW	SSW	SSW	SSW	NE
Passau	16,4	17,6	17,8	15,9	1008,0	Wind km/h	5	5	10	15	25	30	40	50	90	150	110	80	30	5
Möhlhof	16,0	16,9	17,8	16,6	1007,3	Temp. in °C	12	14	12	6	0	-5	-4	-13	-30	-48	-51	-47	-53	-49
Kempten	14,1	16,0	16,5	15,6	1009,4	Rel. Feuchte (%)	95	77	77	87	100	100	74	72	68	64	-	-	-	-
						gestern Temp. in °C	12	14	12	8	3	-0	-2	-10	-23	-42	-61	-64	-54	-
						Temperaturtagesmittel am	23. 8. 65				Auf- und Untergang am 25. 8. 65				Sonne: 5,21 19,10 2,59 19,01					
						Wert	normal		in München				Mondphase: Dauer der bürgerlichen Dämmerung: 36 Min.							
						Augsburg	14,6	16,1	Mondphase: 1 Tag vor Neumond											
						München-Riem	15,4	15,9												

Bemerkungen: