

# Wetterkarte

des Deutschen Wetterdienstes — Amtsblatt des Wetteramtes München

B 7312 A

Postbezug monatlich 3,25 DM, einschl. Postgebühren.  
Verlagsort: München. Erscheint täglich.

Bei unregelmäßiger Lieferung  
bitte Beschwerden immer an das  
Zustellpostamt richten

Druck u. Verlag: Wetteramt München,  
8000 München 15, Bavariaring 10 III  
Postcheck-Kto. München 876 10 Fernruf 5301 23

Herausgeber: Wetteramt München

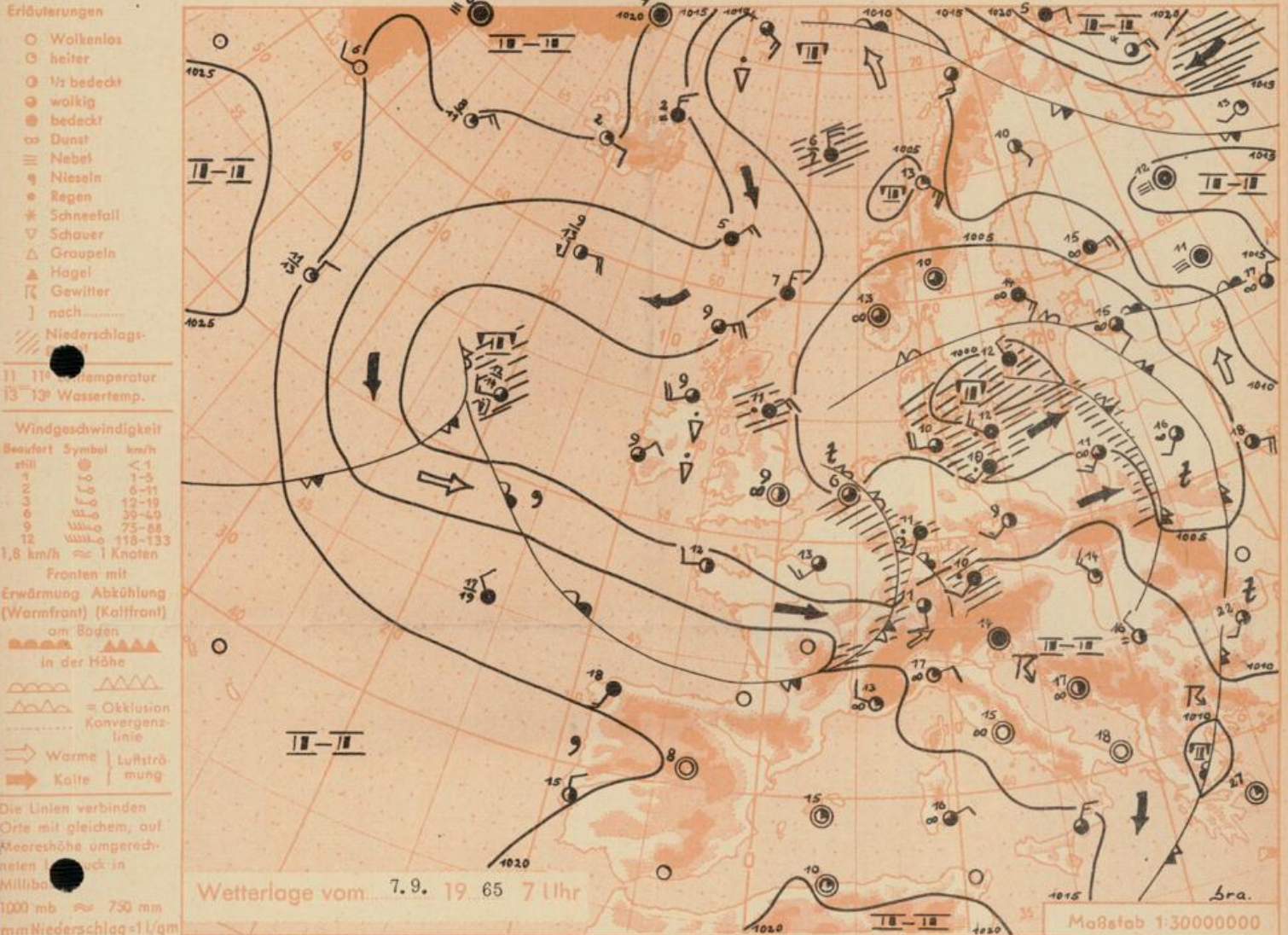
16. Jahrgang

Wetterbericht für

Mittwoch, den 8. September 1965

Nummer

250



**Übersicht:** Das gestern über Norddeutschland und Südschweden liegende Tief hat sich nur wenig ostwärts verlagert. Unter seinem Einfluß kam es am Montag abend zu neuen Niederschlägen, die offenbar mit dem Durchzug der kältesten Masse hinter dem Tief zusammenhängen (Troglinie). Dabei sind die Temperaturen besonders in der freien Atmosphäre noch zurückgegangen.

Unterdessen ist das gestern bei Irland liegende Tief bis zum Ostausgang des Kanals gelangt. Sein Niederschlagsgebiet hat bereits am Dienstag früh nach Süddeutschland übergreifen. Diese sind durch Einschub etwas wärmerer Luft aus Südwest zu erklären. Über dem Ostatlantik ist eine weitere Störung erschienen, die sich ostwärts bewegt und später auch unser Gebiet beeinflussen wird. Über dem Balkan ist der Luftdruck angestiegen. Das bedeutet Auffüllung der dort noch vorhandenen Störungen. Dadurch wird das Mittelmeer voraussichtlich in den nächsten Tagen von den vom Atlantik herankommenden Tiefdruckstörungen nicht wesentlich beeinflusst.

## Vorhersage für Mittwoch

**Südbayern und Donaugebiet:** Starke bis wechselnde Bewölkung, strichweise Regen oder einzelne Schauer. In Alpennähe vorübergehende föhnige Aufhellungen. Mittagstemperaturen nur wenig über 15 Grad. Frostgrenze um 2500 m schwankend. Schwache bis mäßige, auf den Bergen frische Winde aus West bis Südwest.

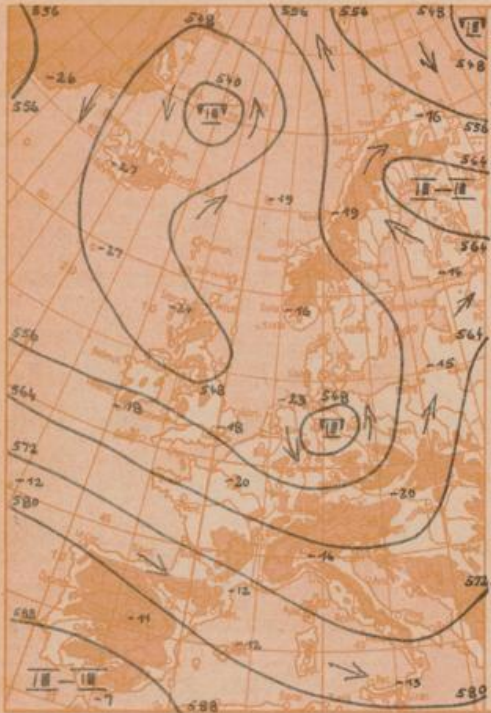
**Weitere Aussichten:** Im ganzen unbeständig, Temperaturen zunächst etwas steigend.

HZ

### Höhenwetterkarte in ca. 5000 m Höhe

(Höhenschichtlinien der 500 mb-Fläche in Dekametern)

am Dienstag, 7. Sept. 1965 1 Uhr



### Dreistündige Druckänderung von 4 - 7 Uhr

und bisherige Zugrichtung der Druckänderungsgebiete

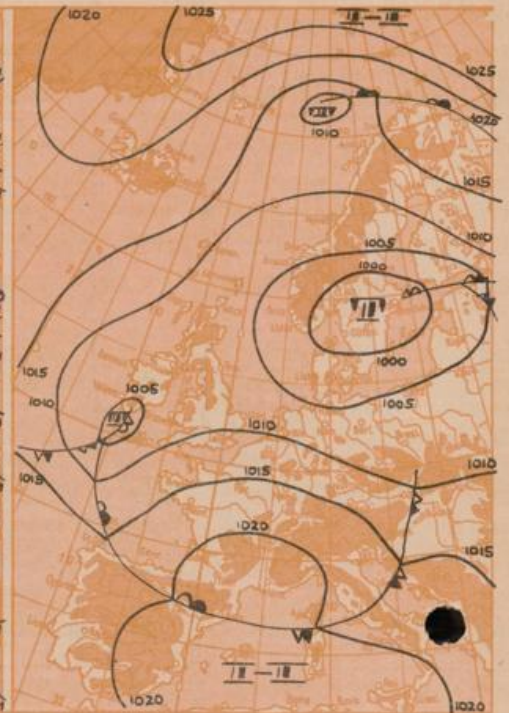
am Dienstag, 7. Sept. 1965



### Vorhersagekarte für

Mittwoch, 8. Sept. 1965

7 Uhr



Maßstab 1:5000000

Beobachtungen von (□ = Bergstationen)	See-höhe m	Montag, 6. 9. 65			Dienstag, 7. September 1965								höchste tiefste Temperatur		Niederschlag in mm v. 7-7h	Schnee- höhe in cm 7h
		19 Uhr			7 Uhr			13 Uhr			6. 19h	6. 7h				
		Temp. °C	Wind (Bft.)	Wetter	Temp. °C	Wind (Bft.)	Wetter	Temp. °C	Wind (Bft.)	Wetter	6. 19h	6. 7h				
Gr. Falkenstein □	1308	5 SW 4	≡	4 WSW4	≡	864 648	5 W 3	≡	7	4	4	0,2	7	.		
Passau (Oberhaus)	408	11 W 1	∩	9 C	∩	964 723	12 SW2	∩	17	9	7	3,2	3	.		
Kempten	705	9 SSW3	∩	9 SW2	∩	931 699	14 WSW3	∩	12	9	7	1,4	2	.		
Augsburg	480	11 SW 3	∩	10 SSW2	∩	953 715	15 W 4	∩	16	10	9	3,8	2	.		
München-Stadt	522	13 WSW3	∩	10 SW2	∩	949 712	16 WSW3	∩	15	10	9	3,1	3	.		
Möhdorf	400	13 WNW1	∩	11 WSW3	∩	964 723	13 SSW1	∩	17	9	8	3,6	0,6	.		
Oberstdorf	812	10 WNW1	∩	8 C	∩	919 689	15 ENE1	∩	12	8	7	1,8	4	.		
Garmisch-Partenk	704	11 C	∩	8 SW1	∩	930 697	17 NNW1	∩	15	8	6	5,1	4	.		
Bad Tölz	654	11 W 1	∩	10 S 3	∩	937 705	16 SSW2	∩	14	8	8	4,7	1	.		
Berchtesgaden	542	10 C	∩	8 C	∩	950 713	16 NE2	∩	14	7	4	0,4	2	.		
Hohenpeißenberg □	977	8 W 5	∩	7 WSW6	∩	900 675	14 SW6	∩	12	6	4	4,5	1	.		
Wendelstein □	1833	2 SW3	≡	2 WNW4	∩	813 610	5 W 4	∩	4	1	0	0,1	4	.		
Zugspitze □	2962	-5 W 5	≡	-4 WSW6	∩	704 529	-2 W 7	∩	-3	-6	X	2,6	4	60		
Würzburg	260	11 SSW3	∩	10 SSW1	∩	X X	12 SSE3	∩	14	8	6	1,1	0,2	.		
Nürnberg	312	10 NNW1	∩	10 SSW2	∩	X X	13 SSW2	∩	15	10	10	1,1	6	.		
Hof	568	9 SSW2	∩	7 SSW3	∩	X X	10 SSW2	∩	12	7	4	1,9	0,5	.		
Regensburg	339	12 WSW2	∩	10 SW1	∩	X X	12 SSW1	∩	16	9	9	1,9	3	.		
Ulm	482	10 SSW3	∩	9 SW3	∩	X X	15 WSW4	∩	14	9	8	1,8	4	.		
Friedrichshafen	407	13 W 4	∩	12 SW1	∩	X X	15 WNW4	∩	14	12	10	0,3	2	.		
Freiburg/Brsq.	286	12 SSW4	∩	13 WSW2	∩	X X	18 SW5	∩	14	11	11	1,1	6	.		
Feldberg-Schwarzw. □	1496	3 WSW7	∩	4 SW7	∩	X X	4 WSW8	∩	4	3	3	0,1	30	.		
Stuttgart	401	11 SW3	∩	10 SW2	∩	X X	16 SW5	∩	13	10	9	3,0	12	.		
Frankfurt/Main	112	12 SSW3	∩	11 SSW2	∩	X X	13 SW2	∩	16	8	5	1,4	1	.		
Essen	128	11 WSW1	∩	9 S 2	∩	X X	12 S 1	∩	11	8	5	.	3	.		
Hannover	52	12 W 2	∩	10 SW3	∩	X X	15 WSW4	∩	16	10	9	3,4	2	.		
Hamburg	16	14 WNW1	∩	10 W 4	∩	X X	13 NW3	∩	16	10	9	.	4	.		
Norderney	22	14 NW3	∩	14 SW4	∩	X X	15 W 5	∩	15	13	12	.	3	.		
Berlin-Dahlem	58	13 SSE1	∩	10 SW3	∩	X X	16 WSW4	∩	14	10	10	.	18	.		

Beobachtungen am 7. 9. 65 7h	Erdbodentemperaturen heute früh in einer Tiefe von				Luftdruck reduziert auf NN in mb	München-Riem Messungen in der freien Atmosphäre am 7. September 1965 1 Uhr														
	10 cm	20 cm	50 cm	100 cm		Höhe in km über NN	0,5	1,0	2,0	2,5	3,0	5,0	5,5	5,7	7,5	10,0	12,0	17,5	24,8	-
München-Riem	13,3	14,3	15,2	14,9	1012,0	Wind-Richtung	WSW	WSW	W	W	W	W	W	W	-	-	-	-	-	
Passau	12,4	14,2	15,6	14,9	1011,5	Wind km/h	15	60	65	60	60	80	75	75	90	-	-	-	-	
Möhdorf	12,6	13,7	15,7	15,3	1011,0	Temp. in °C	10	7	1	-3	-6	-17	-21	-19	-33	-49	-49	-52	-52	
Kempten	11,9	13,2	14,2	14,1	1012,6	Rel. Feuchte (%)	94	76	87	87	100	78	84	54	30	34	-	-	-	
						gestern: Temp. in °C	9	7	1	1	-1	-12	-16	-17	-31	-49	-50	-51	-	
						Temperaturtagesmittel am	6. 9. 65				Auf- und Übergang				am 8. 9. 65					
						Wert	normal				in München				Sonne					
						10,7	14,9				3 Tage vor Vollmond				5,40 18,42 18,15 3.37(9)					
						München-Riem	11,3	14,3					Dauer der bürgerlichen Dämmerung				34 Min.			

Bemerkungen: Berichtigung zur Wetterkarte Nr. 249 v. 6. 9. 65: Hohenpeißenberg 6 Uhr: Temperatur 7 Grad.