

# Wetterkarte

des Deutschen Wetterdienstes — Amtsblatt des Wetteramtes München

B 7312 A

Postbezug monatlich 3,25 DM, einschl. Postgebühren.  
Verlagsort: München. Erscheint täglich.

Bei unregelmäßiger Lieferung  
bitte Beschwerden immer an das  
Zustellpostamt richten

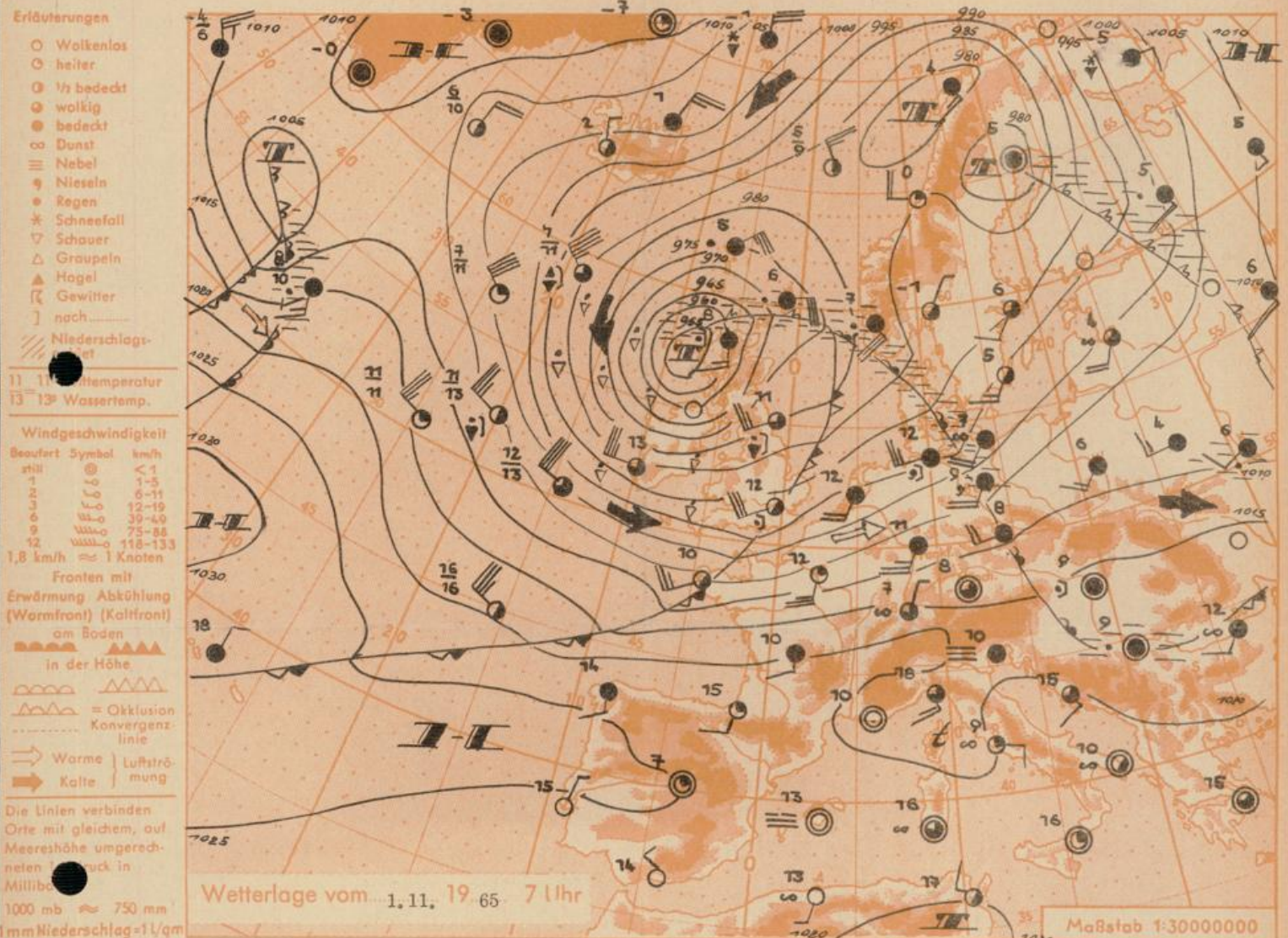
Druck u. Verlag: Wetteramt München,  
8000 München 15, Bavariaring 10 III  
Postscheck-Kto. München 87610 Fernruf 530123

16. Jahrgang

Wetterbericht für

Dienstag, 2. November 1965

Nummer 305



**Übersicht:** Die Kaltfront des am Sonntag vor der norwegischen Küste liegenden Tiefs hat sich in Südbayern nur schwach ausgewirkt. Sie brachte nur unbedeutende Niederschläge und auch nur leichten Temperaturrückgang. Die geringe Wirksamkeit hing mit einem neuen kräftigen Tief zusammen, das seit Sonntag vom mittleren Atlantik bis nach Schottland gewandert ist und eine milde südwestliche Luftströmung in Gang setzte und daher einen kräftigen Vorstoss kühler Luft hinter dem abziehenden Tief nicht zuließ. Die Temperaturen stiegen am Montag begünstigt durch Föhneinfluss teilweise bis 20 Grad an.

Das schottische Tief bewegt sich ostwärts und wird zunächst auch das Wetter in Südbayern beeinflussen. Auf seiner Rückseite dringt etwas kühlere Luft bis zu den Alpen vor. Weitere Störungen folgen von Westen her nach.

**Vorhersage für Dienstag und Mittwoch:**

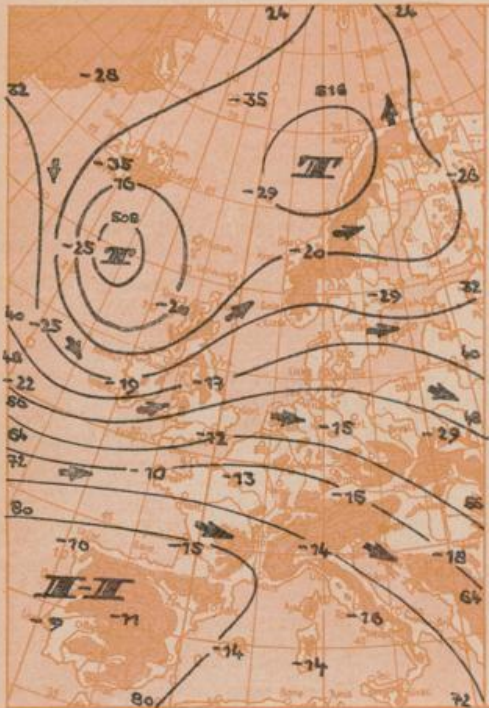
**Südbayern und Donaugebiet:** Starke bis wechselnde Bewölkung, mitunter Regen oder einzelne Schauer. Etwas kühler, Mittagstemperaturen nahe 10 Grad. Frostgrenze bis 2000 m sinkend. Frische bis starke westliche Winde.

**Weitere Aussichten:** Unbeständig und kühler.

HZ.

### Höhenwetterkarte in ca. 5000 m Höhe

(Höhenschichtlinien der 500 mb-Fläche in Dekametern)  
am Montag, 1. November 1965 1 Uhr




### Dreistündige Druckänderung von 4 - 7 Uhr

und bisherige Zugrichtung der Druckänderungsgebiete  
am Montag, 1. November 1965



### Vorhersagekarte für

Dienstag, 2. November 1965 7 Uhr



Maßstab 1:5000000

Beobachtungen von (□ = Bergstationen)	See- höhe m	Sonntag, 31. 10. 65 19 Uhr				Montag, 1. November 1965 7 Uhr				13 Uhr				höchste tiefste Temperatur 7-19 h   19-7 h		Sonnenschein- dauer in Std.	Nieder- schlag in mm v. 7-7 h	Schnee- höhe in cm 7 h
		Temp. °C	Wind (Bft.)	Wetter		Temp. °C	Wind (Bft.)	Wetter		Temp. °C	Wind (Bft.)	Wetter		31.	31/1.			
		Luftdruck in Stationshöhe mb mm																
Gr. Falkenstein □	1308	2	SW6	••	2	WSW5	≡	••	876	646	6	WSW6	••	3	1	1	18	
Passau (Oberhaus)	408	8	W1	••	7	SSW2	••	••	962	721	14	W1	••	9	7	6	6	
Kempten	705	8	SW1	••	10	SW3	••	••	930	697	16	WSW4	••	10	8	5		
Augsburg	480	9	SW2	••	10	W3	••	••	951	713	16	W4	••	11	8	8	1	
München-Stadt	522	10	SW2	••	8	C	••	••	947	710	19	WSW3	••	12	7	7	0,2	
Mühldorf	400	10	SW2	••	7	NE1	••	••	962	721	17	SW2	••	12	6	5	0,4	
Oberstdorf	812	8	N1	••	11	S2	••	••	918	688	18	WSW1	••	13	6	4	2,2	
Garmisch-Partenk.	704	8	N1	••	9	ENE1	••	••	928	696	18	N2	••	13	6	4	0,7	0,0
Bad Tölz	654	8	SW1	○	11	S4	••	••					○	12	7	6	1,2	0,3
Berchtesgaden	542	7	C	••	8	W1	••	••	947	710	19	NE1	••	13	5	3	1,9	
Hohenpeißenberg □	977	6	W4	••	11	SW6	••	••	898	674	15	WSW5	••	9	5	4	0,5	0,0
Wendelstein □	1839	-0	W6	••	6	SW6	••	••	813	616	11	SW4	••	6	-1	-0	1,4	
Zugspitze □	2962	-5	NW5	••	-2	WNW5	••	••	705	529	2	WSW6	••	-3	-5	X	0,7	0,6 23
Würzburg	260	9	SW4	••	10	WSW5	••	••	X	X	13	SSW5	••	11	8	8	0,6	
Nürnberg	312	9	SW3	••	9	S1	••	••	X	X	14	SSW2	••	10	8	7	2	
Hof	568	5	SW4	••	8	SSW6	••	••	X	X	9	S5	••	8	4	4	5	
Regensburg	339	8	WSW2	••	8	S1	••	••	X	X	14	SW2	••	9	7	6	3	
Ulm	482	9	SW3	••	7	SW1	••	••	X	X	14	SSW4	••	11	7	6	0,1	
Friedrichshafen	407	10	WNW1	••	6	C	••	••	X	X	15	WSW3	••	12	6	2	0,2	0,2
Freiburg/Brsg.	286	11	SW3	••	12	SSW5	••	••	X	X	17	SSW5	••	13	11	9	0,3	0,0
Feldberg-Schwarzw. □	1496	2	SW7	••	4	SW8	≡	••	X	X	8	WSW8	••	3	1	1	0,5	1
Stuttgart	401	10	S2	••	7	C	••	••	X	X	16	SW6	••	11	7	2	0,2	
Frankfurt/Main	112	10	SW3	••	11	SSW5	••	••	X	X	13	SW5	••	11	9	2	1	
Essen	128	8	SW3	••	11	SSW5	••	••	X	X	13	SW5	••	9	8	7	4	
Hannover	52	8	SW4	••	12	SW5	••	••	X	X	14	SSW6	••	10	7	6	1,7	4
Hamburg	16	7	SW4	••	12	WSW5	••	••	X	X	13	SW5	••	10	7	6	3,3	11
Norderney	22	9	SW5	••	12	SW6	••	••	X	X	13	SW7	••	11	8	8	0,4	9
Berlin-Dahlem	58	7	W3	••	9	SW4	••	••	X	X	13	SSW5	••	12	7	6	4,3	8

Beobachtungen am 1. 11. 65 7 h	Erdbodentemperaturen heute früh in einer Tiefe von				Luftdruck reduziert auf NN in mb	München-Riem Messungen in der freien Atmosphäre am 1. November 1965 1 Uhr																								
	10 cm	20 cm	50 cm	100 cm		Höhe in km über NN	0,5	0,7	1,0	2,0	3,3	3,9	4,5	5,0	7,5	10,0	12,0	15,0	18,0	23,6										
München-Riem	7,0	7,2	8,0	8,8	1014,4	Wind-Richtung	SSW	SSW	WSW	W	W	W	W	W	WNW	WNW	WNW	WNW	WNW											
Passau	6,9	7,7	9,0	10,5	1014,4	Wind km/h	15	15	20	75	95	90	90	90	100	135	170	100	70	40										
Mühldorf	6,8	7,1	8,2	9,7	1013,8	Temp. in °C	7	8	6	3	-7	-5	-8	-11	-27	-48	-60	-68	-63	-60										
Kempten	7,1	8,0	9,1	9,8	1014,6	Rel. Feuchte (%)	82	75	82	53	74	93	100	78	75	72	-	-	-	-										
						gestern: Temp. in °C	11	8	6	2	-5	+10	-11	-15	+33	+53	+64	+62	+58	+57										
						Temperaturtagesmittel am	1. 11. 65				Auf- und Untergang				Sonne:				Mond:											
						Wert	normal				am 2. 11. 65 in München				6,59				16,55				14,47				0,15(3.)			
						Augsburg	9,0				5,4				Mondphase:				Dauer der bürgerlichen Dämmerung:				35				Min.			
						München-Riem	9,0				5,5				1 Tag nach erstem Viertel															

Bemerkungen: